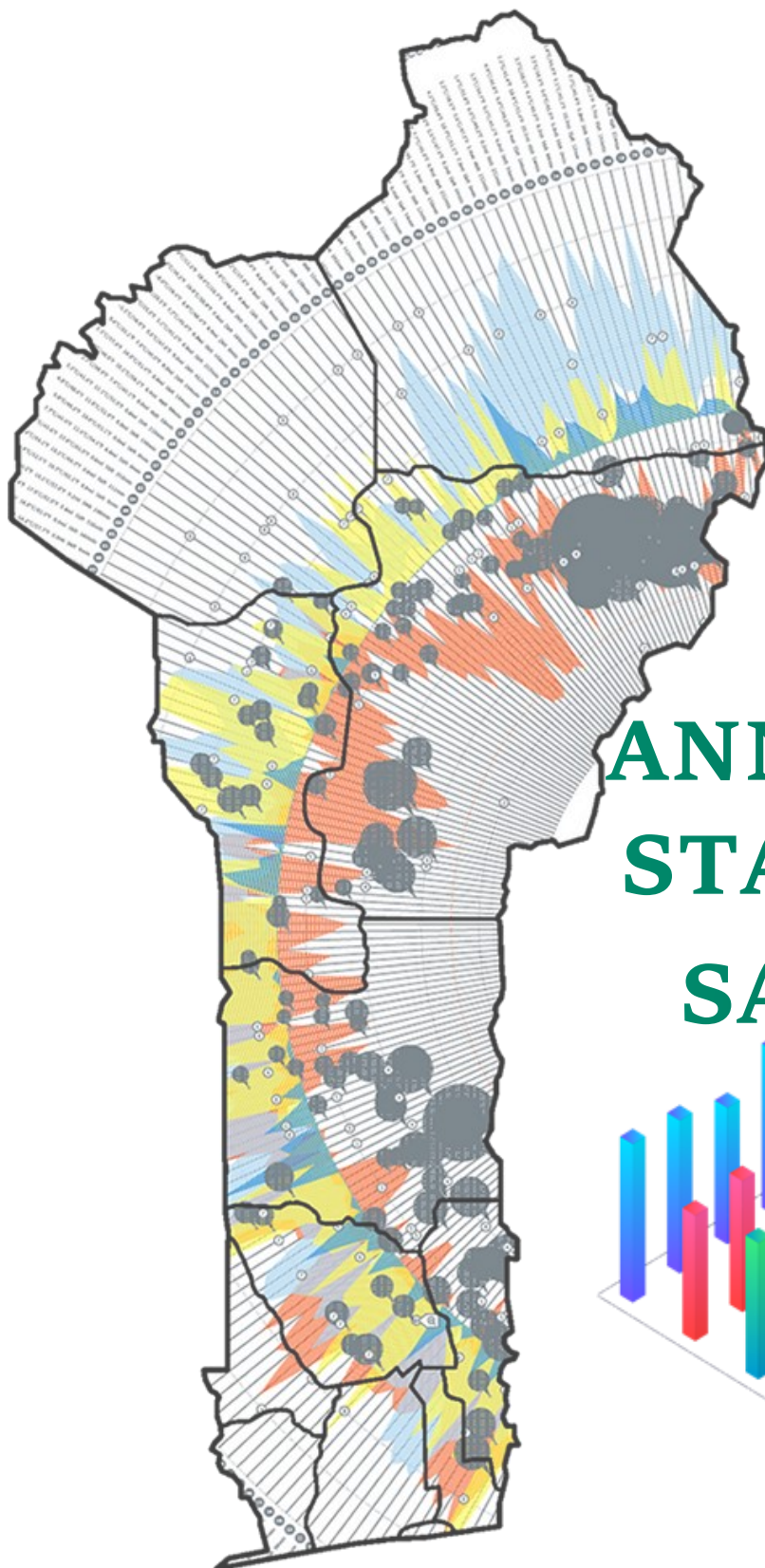




MINISTÈRE DE LA SANTÉ  
RÉPUBLIQUE DU BÉNIN

Adresse postale : 01 BP 882  
Tél. : +229 21 33 2178/ 21 33 21 63  
Adresse mail : [sante.infos@gouv.bj](mailto:sante.infos@gouv.bj)  
Site web : [www.sante.gouv.bj](http://www.sante.gouv.bj)



# ANNUAIRE DES STATISTIQUES SANITAIRES 2019



Mars 2020

---

**ANNUAIRE DES STATISTIQUES SANITAIRES ANNEE 2019**

---

***Comité technique de rédaction***

- ✎ Athanase C. HOUNNAKAN
- ✎ Agnès P. VISSOH AYADJI
- ✎ Venance VODUNGBO
- ✎ Edmondo HOUNKPE
- ✎ Paulin GBÉKAN
- ✎ Romuald WADOCHEDOHOUN
- ✎ Hervé Euloge DOUMEFFIO
- ✎ Sébastiano J. DOSSOU YOVO
- ✎ Séwakounou KOKODE
- ✎ Gilberte SEGNONNAN AFFO

## SOMMAIRE

---

<b>SOMMAIRE .....</b>	<b>II</b>
<b>LISTE DES SIGLES, ABREVIATIONS ET CODES .....</b>	<b>III</b>
<b>RESUME .....</b>	<b>VI</b>
<b>AVANT-PROPOS.....</b>	<b>VIII</b>
<b>INTRODUCTION .....</b>	<b>9</b>
<b>METHODOLOGIE .....</b>	<b>10</b>
<b>1<sup>ERE</sup> PARTIE : GENERALITES .....</b>	<b>18</b>
<b>I. CARACTERISTIQUES DU BENIN.....</b>	<b>19</b>
<b>II. ORGANISATION DU SYSTEME DE SANTE AU BENIN .....</b>	<b>26</b>
<b>2<sup>EME</sup> PARTIE : RESSOURCES SANITAIRES .....</b>	<b>31</b>
<b>I. INFRASTRUCTURES SANITAIRES.....</b>	<b>32</b>
<b>II. RESSOURCES HUMAINES.....</b>	<b>41</b>
<b>III. RESSOURCES FINANCIERES .....</b>	<b>48</b>
<b>3<sup>EME</sup> PARTIE : ACTIVITES DES SERVICES DE SANTE ET D’HYGIENE .....</b>	<b>81</b>
<b>I. ACTIVITES DE SANTE MATERNELLE ET INFANTILE .....</b>	<b>82</b>
<b>II. ACTIVITES DE LA TRANSFUSION SANGUINE.....</b>	<b>105</b>
<b>III. ACTIVITES D’HYGIENE ET D’ASSAINISSEMENT DE BASE .....</b>	<b>107</b>
<b>IV. ACTIVITES DE LA MEDECINE TRADITIONNELLE .....</b>	<b>108</b>
<b>V. ACTIVITES DE NUTRITION .....</b>	<b>111</b>
<b>4<sup>EME</sup> PARTIE : PRISE EN CHARGE DES CAS ET SURVEILLANCE EPIDEMIOLOGIQUE .....</b>	<b>116</b>
<b>I. MORBIDITE ET LETALITE .....</b>	<b>117</b>
<b>II. UTILISATION DES SERVICES DE SANTE.....</b>	<b>179</b>
<b>LISTE DES TABLEAUX .....</b>	<b>183</b>
<b>LISTE DES GRAPHIQUES.....</b>	<b>190</b>
<b>TABLE DES MATIERES .....</b>	<b>191</b>
<b>ANNEXES.....</b>	<b>193</b>
<b>ANNEXE 1 : DESCRIPTION DES OUTILS DU SNIGS DU TABLEAU N°1 RELATIF A LA COMPLETUDE (%) DES RAPPORTS PAR DEPARTEMENT EN 2018.....</b>	<b>194</b>
<b>ANNEXE 2 : LISTE DES FORMATIONS SANITAIRES AYANT PARTICIPE AU SNIGS EN 2019 ..</b>	<b>195</b>
<b>ANNEXE 3 : LISTE ET MODE DE CALCUL DES INDICATEURS .....</b>	<b>236</b>

## LISTE DES SIGLES, ABREVIATIONS ET CODES

<b>ABPF</b>	:	Association Béninoise pour la Promotion de la Famille
<b>AFD</b>	:	Agence Française de Développement
<b>AFRF</b>	:	Association Française Raoul Follereau
<b>ANAM</b>	:	Agence Nationale de l'Assurance Maladie
<b>ANGC</b>	:	Agence Nationale de Gestion de la Gratuité de la Césarienne
<b>ANTS</b>	:	Agence Nationale de la Transfusion Sanguine
<b>ANV-SSP</b>	:	Agence Nationale de Vaccination et des Soins de Santé Primaires
<b>ARV</b>	:	Anti-Retro Viraux
<b>ASS</b>	:	Annuaire des Statistiques Sanitaires
<b>B.C.G</b>	:	Bacille Calmette et Guérin
<b>B5a</b>	:	Relevé épidémiologique des centres de santé mensuel
<b>B5b</b>	:	Relevé épidémiologique hospitalier mensuel
<b>BAD</b>	:	Banque Africaine de Développement
<b>BADEA</b>	:	Banque Arabe de Développement Economique en Afrique
<b>BESA</b>	:	Budget d'Equipeement Socio-Administratif
<b>BF</b>	:	Budget de Fonctionnement
<b>BID</b>	:	Banque Islamique de Développement
<b>BIDC</b>	:	Banque d'Investissement et de Développement de la Communauté Economique Des Etats de l'Afrique de l'Ouest (CEDEAO)
<b>BM</b>	:	Banque Mondiale
<b>BN</b>	:	Budget National
<b>CAME</b>	:	Centrale d'Achat des Médicaments Essentiels et des Consommables Médicaux
<b>CASES</b>	:	Centre d'Action pour la Solidarité et l'Evolution de la Santé
<b>CDT</b>	:	Centre de Dépistage et de Traitement de la Tuberculose
<b>CDTUB</b>	:	Centre de Dépistage et de Traitement de l'Ulcère de Buruli
<b>CENAME</b>	:	Centrale Nationale d'Approvisionnements en Médicaments (Burkina Faso)
<b>CHD</b>	:	Centre Hospitalier Départemental
<b>CHU-MEL</b>	:	Centre Hospitalier Universitaire de la Mère et de l'Enfant Lagune
<b>CHUD</b>	:	Centre Hospitalier Universitaire Départemental
<b>CHUZ</b>	:	Centre Hospitalier Universitaire de Zone
<b>CI</b>	:	Contraceptif Injectable
<b>CIPEC</b>	:	Centre d'Information, de Prospective, d'Ecoute et de Conseil
<b>CNHU-HKM</b>	:	Centre National Hospitalier et Universitaire-Hubert Koutoukou Maga
<b>CO</b>	:	Contraceptif Oral
<b>COGECS</b>	:	Comité de Gestion du Centre de Santé
<b>CPN</b>	:	Consultation Pré-Natale
<b>CS</b>	:	Centre de Santé
<b>CT</b>	:	Conseiller Technique
<b>CTAL</b>	:	Centre de Traitement Anti Lèpre
<b>DAF</b>	:	Direction de l'Administration et des Finances
<b>DANIDA</b>	:	Agence Danoise pour le Développement
<b>DDS</b>	:	Direction Départementale de la Santé
<b>DRFMT</b>	:	Direction de la Recherche, de la Formation et de la Médecine Traditionnelle
<b>DHIS</b>	:	District Health Information Software
<b>DIEM</b>	:	Direction des Infrastructures, des Equipements et de la Maintenance
<b>DIP</b>	:	Direction de l'Informatique et du Pré-archivage

<b>DIU</b>	:	Dispositif Intra – Utérin
<b>DNSP</b>	:	Direction Nationale de la Santé Publique
<b>DPMED</b>	:	Direction de la Pharmacie, du Médicament et des Explorations Diagnostiques
<b>DPP</b>	:	Direction de la Programmation et de la Prospective
<b>DSIO</b>	:	Direction des Soins Infirmiers et Obstétricaux
<b>EDSB</b>	:	Enquête Démographique et de Santé au Bénin
<b>EFB</b>	:	Enquête de Fécondité au Bénin
<b>FAC</b>	:	Fonds d’Aide à la Coopération
<b>FAD</b>	:	Fonds Africain de Développement
<b>FADeC</b>	:	Fonds d’Appui au Développement des Communes
<b>FAP</b>	:	Femme en Age de Procréer
<b>FAPNE</b>	:	Femme en Age de Procréer Non Enceinte
<b>FC</b>	:	Financement Communautaire
<b>FED</b>	:	Fonds Européen de Développement
<b>Fém</b>	:	Féminin
<b>UNFPA</b>	:	Fonds des Nations Unies pour la Population
<b>FMH</b>	:	Forage à Motricité Humaine
<b>FSP</b>	:	Formation Sanitaire Privée
<b>GAVI</b>	:	Alliance Mondiale pour les Vaccins et la Vaccination
<b>GSRH</b>	:	Gestion des Services des Ressources Humaines
<b>HIA</b>	:	Hôpital d’Instruction des Armées
<b>HP</b>	:	Hôpitaux Privés
<b>HSJDD</b>	:	Hôpital Saint Jean de Dieu
<b>HZ</b>	:	Hôpital de Zone
<b>IDA</b>	:	Association Internationale de Développement
<b>IDE</b>	:	Infirmier Diplômé d’Etat
<b>IDH</b>	:	Indice de Développement Humain
<b>IEC</b>	:	Information Education et Communication
<b>INSAE</b>	:	Institut National de la Statistique et de l’Analyse Economique
<b>JHE</b>	:	Journée d’Hospitalisation Effective
<b>JHP</b>	:	Journée d’Hospitalisation Potentielle
<b>KFW</b>	:	Banque Allemande de Développement
<b>LNCQ</b>	:	Laboratoire National de Contrôle de Qualité des Médicaments et Consommables Médicaux
<b>Masc</b>	:	Masculin
<b>MS</b>	:	Ministère de la Santé
<b>MST</b>	:	Maladie Sexuellement Transmissible
<b>MTA</b>	:	Médicaments Traditionnels Améliorés
<b>Nb</b>	:	Nombre
<b>NC</b>	:	Nouveaux Cas
<b>OMD</b>	:	Objectifs du Millénaire pour le Développement
<b>OMS</b>	:	Organisation Mondiale de la Santé
<b>OOAS</b>	:	Organisation Ouest Africaine de la Santé
<b>ONG</b>	:	Organisation Non Gouvernementale
<b>PASS</b>	:	Programme d’Appui au Secteur Santé
<b>PB</b>	:	Pauci Bacillaire
<b>PCT</b>	:	Poly Chimio Thérapie
<b>PDRH</b>	:	Programme de Développement des Ressources Humaines
<b>PPEA</b>	:	Programme Pluri Annuel d’Appui au Secteur de l’Eau et d’Assainissement
<b>PENTA</b>	:	Pentavalent
<b>PERAC</b>	:	Programme d’Appui à la Réforme Budgétaire
<b>PF</b>	:	Planification Familiale

<b>PFA</b>	:	Paralysie Flasque Aiguë
<b>PIB</b>	:	Produit Intérieur Brut
<b>PIP</b>	:	Programme d'Investissements Publics
<b>PMI</b>	:	Initiative Présidentielle de Lutte Contre le Paludisme
<b>PMT</b>	:	Praticien de la Médecine Traditionnelle
<b>PNDS</b>	:	Plan National de Développement Sanitaire
<b>PNLLUB</b>	:	Programme National de Lutte contre la Lèpre et de l'Ucère de Buruli
<b>PNLP</b>	:	Programme National de Lutte contre le Paludisme
<b>PNLS</b>	:	Programme National de Lutte contre le Sida
<b>PNRCCH</b>	:	Programme National de Réhabilitation et de Construction des Centres Hospitaliers
<b>PNUD</b>	:	Programme des Nations Unies pour le Développement
<b>PRPSS</b>	:	Projet de Renforcement de la Performance du Système de Santé
<b>PRSC</b>	:	Poverty Reduction Support Credit Program
<b>PSI</b>	:	Population Services International
<b>PSLS</b>	:	Programme Santé de Lutte contre le Sida
<b>PTME</b>	:	Prévention de la Transmission Mère à l'Enfant
<b>PUB</b>	:	Projet de Création de l'Université de Radiothérapie
<b>PVVIH</b>	:	Personne Vivant avec le VIH
<b>RES.EXT</b>	:	Ressources Extérieures
<b>RES.INT</b>	:	Ressources Intérieures
<b>RGPH</b>	:	Recensement Général de la Population et de l'Habitation 2002
<b>RGPH</b>	:	Recensement Général de la Population et de l'Habitation 2013
<b>RMAT</b>	:	Rayon Moyen d'Action Théorique
<b>SAMU</b>	:	Service d'Accueil Médical des Urgences
<b>SCRP</b>	:	Stratégie de Croissance pour la Réduction de la Pauvreté
<b>SFE</b>	:	Sage-Femme diplômée d'Etat
<b>SGSI</b>	:	Service de Gestion du Système d'Information
<b>SIDA</b>	:	Syndrome d'Immuno – Déficience Acquise
<b>SNIGS</b>	:	Système National d'Information et de Gestion Sanitaires
<b>SONEB</b>	:	Société Nationale des Eaux du Bénin
<b>TCV</b>	:	Taux de Couverture Vaccinale
<b>TMN</b>	:	Taux de Mortalité Néo-Natale
<b>TPM+</b>	:	Tuberculose Pulmonaire à Microscopie Positive
<b>UNICEF</b>	:	Fonds des Nations Unies pour l'Enfance
<b>USA</b>	:	Etats-Unis d'Amérique
<b>VAR</b>	:	Vaccin Anti – Rougeoleux
<b>VAT</b>	:	Vaccin Anti-Tétanique
<b>VHB</b>	:	Virus de l'Hépatite B
<b>VHC</b>	:	Virus de l'Hépatite C
<b>VIH</b>	:	Virus de l'Immuno d'Efficiencie Acquise
<b>ZS</b>	:	Zone Sanitaire

## RESUME

**Tableau 1:** Indicateurs usuels en 2019

Indicateurs	Valeur 2019
Taux de couverture en infrastructures sanitaires (%)	96,0
Nombre d'habitants par médecin	21137
Nombre d'habitants par infirmier	4 441
Nombre de femmes en âge de procréer par sage-femme	3 302
Nombre de médecins pour 10000 habitants	0
Nombre d'infirmiers pour 10000 habitants	2
Nombre de sages-femmes pour 10000 femmes en âges de procréer	3
Ratio Budget Santé par rapport au Budget Général de l'Etat (%)	
Taux de recouvrement	1,1
Marge bénéficiaire	1,6
Paludisme	45,5
Taux d'incidence du paludisme simple (%)	19,5
Taux d'incidence du paludisme grave (%)	1,7
Taux d'incidence du paludisme toutes formes confondues (%)	21,2
Taux de létalité du paludisme grave (pour 1000 cas)	1,3
Taux de prévalence du SIDA chez les femmes enceintes (%)	1,55[1]
Taux de succès thérapeutique (%)	87,0
Infections Respiratoires Aigües	6,0
Affections gastro-intestinales	5,1
Durée moyenne de séjour (CNHU)	5,2
Taux d'occupation des lits (CNHU) en %	60,1
Taux de fréquentation des services de santé (%)	59,1
Taux de couverture des consultations prénatales (%)	118,4
Taux de couverture CPN 4 (%)	32,3
Taux de couverture des consultations postnatales (%)	41,6
Taux de couverture des consultations des Enfants de 0 -11 mois (%)	49,4
Taux de couverture des accouchements assistés (%)	107,4
Taux de césarienne (%)	3,3
Ratio de mortalité maternelle intra-hospitalière pour 100.000 naissances vivantes	190,9
Taux de prévalence contraceptive (%)	12,1
Taux de couverture en PENTA 3(%)	113,6
Taux de couverture en VAR (%)	108,3

**Sources :** SNIGS/MS, 2019

**Tableau 2:** Indicateurs de performance en 2019

Libellé des Indicateurs	Valeurs cibles 2019	Valeurs atteintes 2019	Ecart % à la cible
Taux de fréquentation des services de santé (%)	57	59,1	2,1
Taux d'incidence du paludisme (%)	13,17	21,2	8,03
Taux de succès thérapeutique des nouveaux cas TPM+ (%)	≥ 87	87	-
Taux de couverture en ARV des PVVIH (%)	58		
Létalité due au paludisme (‰)	0,855	1,3	0,445
Taux de satisfaction des demandes en produits sanguins labiles (%)	94	82,2	-11,8
Ratio agents qualifiés pour 10000 habitants	8	3	-5
Poids du budget de la Santé dans le Budget de l'Etat (%)	15		

Sources : SNIGS/MS, 2019

## AVANT-PROPOS

---

L'un des principaux défis du Système National d'Information et de Gestion Sanitaire (SNIGS) est la production à temps d'informations fiables, pertinentes, exhaustives et de qualité. L'élaboration de l'annuaire des statistiques sanitaires s'inscrit dans cette dynamique. Le présent annuaire a pour objectif, de contribuer à relever ce défi, en fournissant des informations de qualité sur le niveau de réalisation des plans d'action et des prestations de santé afin d'apprécier le niveau de performances de la mise en œuvre des interventions à l'échelle du pays. Il permet de disposer d'importantes informations sur notre système de santé, notamment les indicateurs démographiques, de morbidité, de mortalité, de couverture en infrastructures sanitaires, en professionnels de santé qualifiés. Il renseigne également sur la disponibilité de l'offre de soins, le profil épidémiologique du pays. Le présent annuaire rend compte de la situation sanitaire du Bénin en 2019. Il présente les aspects détaillés des différents indicateurs surtout en sa partie épidémiologique.

Au moment où mon département ministériel œuvre pour assurer l'exhaustivité des données dans le système d'information sanitaire en vue de la résolution efficace et efficiente des problèmes et événements de santé publique, je voudrais rappeler à tous les acteurs du secteur sanitaire public comme privé l'impérieuse nécessité de produire et de rendre disponibles à bonne date les informations et données statistiques générées par leur structure. Il y va de la notoriété et de la quiétude de chacun et de tous.

Je voudrais, à travers cette édition, remercier tous les acteurs du Système National d'Information et de Gestion Sanitaire (SNIGS), les partenaires techniques et financiers qui ne ménagent aucun effort à accompagner le Ministère de la Santé dans la collecte, le traitement, la production et la diffusion de l'information sanitaire. Qu'ils trouvent à travers la présente, la référence des outils d'aide à la décision en vue des choix stratégiques pour l'amélioration de l'état de santé et du bien-être des populations béninoises.

**Benjamin I. B. HOUNKPATIN**  
*Ministre de la Santé*

## INTRODUCTION

---

La mission principale du système sanitaire du Bénin reste l'amélioration du bien-être socio-sanitaire de nos populations. Le Gouvernement ainsi que les Partenaires Techniques et Financiers en font une préoccupation essentielle.

A cet effet, plusieurs outils et systèmes sont mis en place pour recueillir et analyser l'information sanitaire, en vue d'une gestion et d'une planification plus soutenues. Le Système National d'Information et de Gestion Sanitaires, s'est révélé comme l'un des meilleurs moyens d'aide à la planification, à la coordination et au suivi de la politique sanitaire nationale. Pour cette mission, il a été adopté depuis 2014 une nouvelle plateforme pour une gestion plus efficace des données. Ainsi, le DHIS2 (District Health Information Software 2) a été introduit dans le système d'information sanitaire du Bénin à travers la formation de tous les acteurs devant animer cet entrepôt de données et la mise à disposition des matériels informatiques. Il faut aussi noter que, la plupart des autres sous-systèmes qui existent sont intégrés à cette plateforme de manière à faciliter la gestion intégrée et optimale de l'information sanitaire.

En novembre 2018, il a été organisé l'évaluation rapide du SNIGS qui a abouti à l'élaboration du Plan Opérationnel de Renforcement du SNIGS 2019-2020. L'une des recommandations de cette évaluation est le diagnostic de la qualité de l'annuaire des statistiques sanitaires en vue d'une meilleure gestion des données du SNIGS. A l'issue de ce diagnostic, un document de cadrage a été élaboré sur la base des limites identifiées et des approches de solutions proposées pour l'amélioration de la qualité de l'ASS afin de le rendre disponible dans les meilleurs délais.

L'annuaire des statistiques sanitaires 2019 est la deuxième édition après l'élaboration du document de cadrage des Annuaire des statistiques sanitaires. Il est structuré en quatre grandes parties : (i) les généralités ; (ii) les ressources sanitaires ; (iii) les activités des services de santé, de l'hygiène et de l'assainissement de base ; (iv) la prise en charge des cas et surveillance épidémiologique.

## METHODOLOGIE

---

### 1. COLLECTE DES INFORMATIONS

#### 1.1. Statistiques sanitaires

Au Bénin, les statistiques sanitaires sont générées à partir du sous-système de routine du SNIGS qui est complété par les sous-systèmes ci-après :

- Sous-système de surveillance épidémiologique et de détection des épidémies ;
- Sous-système d'information des programmes ;
- Sous-système d'information de gestion administrative et financière ;
- Sous-système d'enquêtes périodiques ;
- Sous-système d'information à assise communautaire ;
- Sous-système d'état civil.

Le SNIGS dispose de supports papiers standardisés par type d'activités qui lui permettent de collecter périodiquement les données (mensuellement, trimestriellement et annuellement) des formations sanitaires du pays.

Les délais de transmission des rapports selon le niveau se présentent comme suit :

- Formation sanitaire vers Zone sanitaire : rapports papier avant le 05 de chaque mois ;
- Zone sanitaire vers le niveau supérieur : saisie avant le 20 de chaque mois.

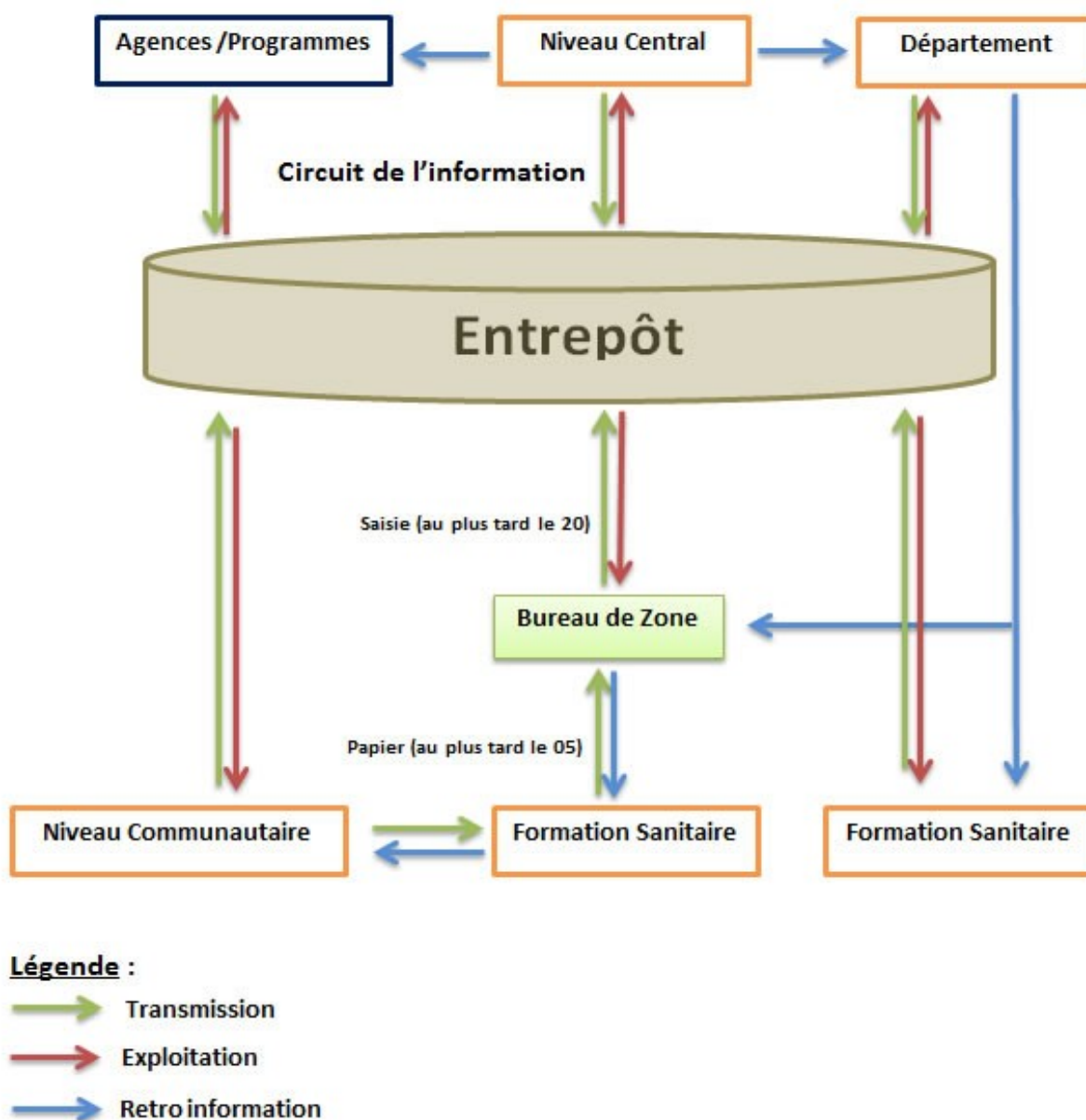
***Mais au niveau de certains relais communautaires et formations sanitaires, les supports mensuels remplis sont saisis directement dans l'entrepôt au plus tard le 20 de chaque mois.***

La saisie des données collectées se fait au niveau de toutes les zones sanitaires (ZS). Depuis septembre 2014, ces informations sont saisies sur ***une plate-forme unique (DHIS2) qui rassemble toutes les données statistiques du secteur.*** Le DHIS2 est un outil pour la saisie, la validation, l'analyse et la présentation de données statistiques agrégées des formations sanitaires. C'est une application web qui ne nécessite aucune installation mais l'utilisation d'un navigateur. Il est supporté par la plupart des navigateurs Web. La seule exigence réelle pour interagir avec la base de données en ligne, est la disponibilité d'une connexion internet.

Les informations obtenues au terme du recensement national des formations sanitaires privées sont considérées pour des formations sanitaires privées ne fournissant pas les données

au SNIGS. Pour des raisons d'exhaustivité, lesdites informations permettent de faire des estimations relatives aux consultations, aux hospitalisations et aux accouchements.

Le schéma de la figure 1 ci-après résume l'actuel circuit de l'information sanitaire



Graphique 1 : Circuit de l'information sanitaire

## 1.2. Données démographiques

Les chiffres de population utilisés dans le calcul des indicateurs de cet annuaire sont obtenus auprès de l'Institut National de la Statistique et de l'Analyse Economique (INSAE) qui élabore les projections démographiques nationales.

## 2. QUALITE DES DONNEES COLLECTEES

### 2.1. Processus de validation

Le contrôle de qualité des données collectées s'effectue trimestriellement par le niveau départemental et périphérique et semestriellement par le niveau national :

- **niveau formations sanitaires** : l'équipe du Bureau de Zone et au besoin l'équipe départementale et celle du niveau central effectuent ce contrôle qui consiste à la vérification de la concordance des données des supports de synthèse (C6, C7, B5a, etc) à celles des outils primaires (fiches de pointage, registres, etc.) ;
- **niveau bureau de zone** : ce contrôle est effectué par l'équipe départementale et au besoin par celle du niveau central. Il consiste à la vérification de la conformité des données saisies à celles contenues sur les supports de synthèse reçus ;
- **niveau départemental et national** : il permet de faire la triangulation entre les données produites et la réalité de manière à garantir une meilleure cohérence et fiabilité des données.

A la fin de chaque année, l'équipe du SGSI et les équipes départementales des services des statistiques procèdent à la validation de toutes les bases de données départementales pour améliorer leur complétude et s'assurer de la qualité aussi bien de la collecte que de la saisie des données.

Ensuite, le draft de l'annuaire des statistiques sanitaires rédigé par l'équipe du SGSI est validé au cours d'un atelier qui réunit les principaux acteurs du SNIGS avant son édition.

### 2.2. Complétude des rapports

Plusieurs outils standardisés sont utilisés par les formations sanitaires pour la remontée des données sanitaires. Ces outils sont rangés en trois catégories selon le type d'information à collecter à savoir :

- les outils de la catégorie A collectent des informations sur les finances, le personnel, le matériel et les médicaments essentiels ;
- les outils de la catégorie B collectent des informations sur les soins curatifs ;

- les outils de la catégorie C collectent des informations sur les activités de SMI, PF, NUT.

Le tableau ci-dessous fait le point du niveau de complétude des rapports statistiques fournis par catégorie d'outils utilisés par les formations sanitaires impliquées dans la remontée de l'information sanitaire au cours de l'année 2019. La description des différents types de rapports contenus dans le tableau n°1 est en annexe 1.

**Tableau 3:** Complétude (%) des rapports par département en 2019

Départements	A12a	A17	B5a	B5b	B11a	B11b	C6	C7
Alibori	99,2	100	96,3	100	100	100	97,2	100
Atacora	100	100	97,0	100	100	-	98,9	98,6
Atlantique	99,6	97,8	99,9	100	100	100	99,8	99,2
Borgou	98,4	95,7	96,5	85,7	52,8	91,7	94,7	100
Collines	99,6	100	99,7	93,1	100	100	99,4	100
Couffo	97,1	100	95,0	100	100	100	98,0	100
Donga	99,9	100	97,3	-	27,1	50,0	97,3	97,8
Littoral	97,2	59,1	92,0	-	55,6	52,1	90,9	98,7
Mono	99,6	96,5	99,7	100	91,7	77,8	97,7	100
Oueme	100	100	100	96,9	98,2	97,4	100	100
Plateau	99,5	100	99,7	100	100	97,2	99,1	100
Zou	96,7	100	99,2	100	100	100	99,9	97,1
<b>Bénin</b>	<b>99,0</b>	<b>98,0</b>	<b>97,9</b>	<b>94,7</b>	<b>81,0</b>	<b>87,8</b>	<b>97,8</b>	<b>99,3</b>

**Source :** SNIGS/MS, 2019

**Tableau 4:** Complétude (%) des rapports par département et par zone sanitaire avec zoom sur les CHD et le CNHU-HKM en 2019

Départements/Zones sanitaires	Formations sanitaires (CNHU-HKM/CHD)	A12a	A17	B5a	B5b	B11a	B11b	C6	C7
<b>Alibori</b>		<b>99,2</b>	<b>100</b>	<b>96,3</b>	<b>100</b>	<b>100</b>	<b>100</b>	<b>97,2</b>	<b>100</b>
Banikoara		97,7	100	96,6	100	100	100	99,0	100
Kandi-Gogounou-Ségbana		100	100	94,4	100	100	100	94,6	100
Malanville-Karimama		100	100	100	100	100	-	99,6	100
<b>Atacora</b>		<b>100</b>	<b>100</b>	<b>97,0</b>	<b>100</b>	<b>100</b>	<b>-</b>	<b>98,9</b>	<b>98,6</b>
Kouandé-Péhunco-Kérou		100	100	100	100	100	-	100	100
Natitingou-Boukoubé-Toucountouna		100	100	91,7	-	-	-	97,0	94,7
	<b>CHD Atacora</b>	-	100	-	-	-	-	100	-

Départements/Zones sanitaires	Formations sanitaires (CNHU- HKM/C HD)	A12 a	A17	B5a	B5b	B11a	B11b	C6	C7
Tanguiéta-Cobly-Matéri		100	100	100	-	-	-	100	100
<b>Atlantique</b>		<b>99,6</b>	<b>97,8</b>	<b>99,9</b>	<b>100</b>	<b>100</b>	<b>100</b>	<b>99,8</b>	<b>99,2</b>
Abomey-Calavi-So-ava		100	100	100	-	-	-	99,8	100
Allada-Toffo-Zè		99,0	94,3	99,5	100	100	100	99,4	99,5
Ouidah-Kpomassè-Tori-Bossito		100	100	100	100	100	100	100	97,6
<b>Borgou</b>		<b>98,4</b>	<b>95,7</b>	<b>96,5</b>	<b>85,7</b>	<b>52,8</b>	<b>91,7</b>	<b>94,7</b>	<b>100</b>
Bembèrèkè-Sinendé		100	94,7	98,2	100	100	100	100	100
N'Dali-Parakou		99,0	83,3	96,2	83,3	41,7	-	90,2	100
	<b>CHD Borgou</b>	-	0,0	-	75,0	41,7	-	50,0	100
Nikki-kalalé-Pèrèrè		99,4	100	98,0	100	100	83,3	99,7	100
Tchaourou		93,2	100	93,4	-	91,7	91,7	85,1	100
<b>Collines</b>		<b>99,6</b>	<b>100</b>	<b>99,7</b>	<b>93,1</b>	<b>100</b>	<b>100</b>	<b>99,4</b>	<b>100</b>
Dassa-Glazoué		100	100	100	100	100	100	100	100
Savalou-Bantè		99,0	100	100	100	100	100	100	100
Savè-Ouèssè		99,5	100	99,0	86,1	100	100	98,3	100
<b>Couffo</b>		<b>97,1</b>	<b>100</b>	<b>95,0</b>	<b>100</b>	<b>100</b>	<b>100</b>	<b>98,0</b>	<b>100</b>
Aplahoué-Djakotomey-Dogbo		93,9	100	89,7	100	100	100	95,8	100
Klouékamè-Toviklin-Lalo		99,7	100	100	100	100	100	99,7	100
<b>Donga</b>		<b>99,9</b>	<b>100</b>	<b>97,3</b>	-	<b>27,1</b>	<b>50,0</b>	<b>97,3</b>	<b>97,8</b>
Bassila		100	100	100	-	100	100	100	100
Djougou-Ouaké-Copargo		99,8	100	96,3	-	2,8	33,3	96,2	97,1
	<b>CHD Donga</b>	-	100	-	-	2,8	33,3	100	-
<b>Littoral</b>		<b>97,2</b>	<b>59,1</b>	<b>92,0</b>	-	<b>55,6</b>	<b>52,1</b>	<b>90,9</b>	<b>98,7</b>
Cotonou 1-Cotonou 4		93,8	20,0	99,6	-	91,7	91,7	99,0	100
Cotonou 2-Cotonou 3		100	100	100	-		41,7	99,1	98,8
Cotonou 5		91,7	0,0	77,2	-	37,5	37,5	79,2	92,9
Cotonou 6		100	71,4	81,0	-	-	-	81,1	100
	<b>CNHU- HKM</b>	-	0,0	-	-	-	-	0,0	100
<b>Mono</b>		<b>99,6</b>	<b>96,5</b>	<b>99,7</b>	<b>100</b>	<b>91,7</b>	<b>77,8</b>	<b>97,7</b>	<b>100</b>
Comè-Grand Popo-		99,5	100	100	100	100	100	99,1	100
Houèyogbé-Bopa									
Lokossa-Athiémè		99,6	90,5	99,4	100	83,3	66,7	95,5	100
	<b>CHD Mono</b>	-	0,0	-	-	83,3	50,0	50,0	-
<b>Oueme</b>		<b>100</b>	<b>100</b>	<b>100</b>	<b>96,9</b>	<b>98,2</b>	<b>97,4</b>	<b>100</b>	<b>100</b>

Départements/Zones sanitaires	Formations sanitaires (CNHU- HKM/C HD)	A12 a	A17	B5a	B5b	B11a	B11b	C6	C7
Adjohoun-Bonou- Dangbo		100	100	100	100	87,5	75,0	100	100
Akpro-Missérété- Avrankou-Adjarra		100	100	100	-	-	-	100	100
Porto-Novo-Sèmè- Kpodji-Aguégoués		100	100	100	96,6	100	99,3	100	100
	<b>CHD Oueme</b>	-	100	-	95,5	100	99,2	100	100
<b>Plateau</b>		<b>99,5</b>	<b>100</b>	<b>99,7</b>	<b>100</b>	<b>100</b>	<b>97,2</b>	<b>99,1</b>	<b>100</b>
Pobè-Kétou-Adja-Ouère		99,1	100	99,8	100	100	95,8	98,6	100
Sakété-Ifangni		100	100	99,6	100	100	100	100	100
<b>Zou</b>		<b>96,7</b>	<b>100</b>	<b>99,2</b>	<b>100</b>	<b>100</b>	<b>100</b>	<b>99,9</b>	<b>97,1</b>
Bohicon-Za-kpota- Zogbodomey		100	100	100	-	-	-	100	100
Covè-Zagnanado-Ouinhi		95,1	100	100	100	100	100	100	100
Djidja-Abomey- Agbangnizoun		94,0	100	97,8	100	100	100	99,8	92,8
	<b>CHD Zou</b>	-	100	-	-	100	100	100	-
<b>Bénin</b>		<b>99,0</b>	<b>98,0</b>	<b>97,9</b>	<b>94,7</b>	<b>81,0</b>	<b>87,8</b>	<b>97,8</b>	<b>99,3</b>

**Source** : SNIGS/MS, 2019 na = non applicable

**Tableau 5:** Point des formations sanitaires (publiques/privées) ayant fourni leurs rapports au SNIGS en 2019

Zones sanitaires	Type d'exploitant		Total
	Public	Privé	
<b>Alibori</b>	<b>82</b>	<b>26</b>	<b>108</b>
Banikoara (ZS)	30	8	38
Kandi-Gogounou-Ségbana	34	13	47
Malanville-Karimama	18	5	23
<b>Atacora</b>	<b>83</b>	<b>27</b>	<b>110</b>
Kouandé-Péhunco-Kérou	32	9	41
Natitingou-Boukoubé-Toucountouna	27	15	42
Tanguiéta-Cobly-Matéri	24	3	27
<b>Atlantique</b>	<b>93</b>	<b>119</b>	<b>212</b>
Abomey-Calavi-So-ava	23	92	115
Allada-Toffo-Zè	35	12	47
Ouidah-Kpomassè-Tori-Bossito	35	15	50
<b>Borgou</b>	<b>100</b>	<b>68</b>	<b>168</b>
Bembèrèkè-Sinendé	23	6	29
N'Dali-Parakou	20	22	42
Nikki-Kalalé-Pèrèrè	41	17	58
Tchaourou (ZS)	16	23	39
<b>Collines</b>	<b>108</b>	<b>20</b>	<b>128</b>
Dassa-Glazoué	44	7	51
Savalou-Bantè	28	5	33
Savè-Ouèssè	36	8	44
<b>Couffo</b>	<b>58</b>	<b>7</b>	<b>65</b>
Aplahoué-Djakotomey-Dogbo	27	5	32
Klouékamè-Toviklin- Lalo	31	2	33
<b>Donga</b>	<b>65</b>	<b>14</b>	<b>79</b>
Bassila (ZS)	22		22
Djougou-Ouaké-Copargo	43	14	57
<b>Littoral</b>	<b>31</b>	<b>86</b>	<b>117</b>
Cotonou 1-Cotonou 4	7	18	25
Cotonou 2-Cotonou 3	7	38	45
Cotonou 5	6	13	19
Cotonou 6	11	17	28
<b>Mono</b>	<b>64</b>	<b>6</b>	<b>70</b>
Comè-Grand popo-Houèyogbé-Bopa	38	2	40
Lokossa-Athiémè	26	4	30
<b>Oueme</b>	<b>96</b>	<b>36</b>	<b>132</b>
Adjohoun-Bonou-Dangbo	39	5	44
Akpro-missérété-Avrakou-Adjarra	25	4	29
Porto-Novo-Sèmè-kpodji-Aguégoués	32	27	59
<b>Plateau</b>	<b>51</b>	<b>12</b>	<b>63</b>
Pobè-Kétou-Adja-ouèrè	30	9	39

Zones sanitaires	Type d'exploitant		Total
	Public	Privé	
Sakété-Ifangni	21	3	24
<b>Zou</b>	<b>81</b>	<b>20</b>	<b>101</b>
Bohicon-Za-kpota-Zogbodomey	32	7	39
Covè-Zagnanado-Ouinhi	18	6	24
Djidja-Abomey-Agbangnizoun	31	7	38
<b>BENIN</b>	<b>912</b>	<b>441</b>	<b>1353</b>

**Source :** SNIGS/MS, 2019

La liste nominative des formations sanitaires ayant fait objet de ce point est en annexe au présent document (**annexe n°2**).

### 2.3. Données manquantes

Malgré les efforts fournis pour disposer de l'ensemble des rapports des formations sanitaires, la complétude des rapports n'est toujours pas satisfaisante. Certaines formations sanitaires privées n'envoient pas toujours leurs rapports au SNIGS.

Pour corriger les biais relevés dans le calcul des indicateurs de performance du secteur de la santé, il est retenu au cours des revues, entre autres, les mesures suivantes :

- l'estimation des données des rapports manquants (B5a, B5b, C6) au niveau des formations sanitaires dans la base du SNIGS qui ont effectivement fonctionné pendant une période se fait à partir de la moyenne des valeurs observées ;
- l'estimation des données relatives aux activités de consultation, d'hospitalisation et d'accouchement dans les formations sanitaires du secteur privé est faite à partir des résultats d'enquêtes préalablement menées dans ces structures en 2017.

---

---

**1<sup>ère</sup> Partie : GENERALITES**

## **I. CARACTERISTIQUES DU BENIN**

### **I.1. PRESENTATION GENERALE DU BENIN**

#### **I.1.1. Géographie du Bénin**

Le Bénin est un pays situé en Afrique de l'Ouest dans la zone tropicale entre l'Equateur et le Tropique du Cancer, plus précisément entre les parallèles 6°30' et 12°30' de latitude et les méridiens 1° et 30°40' de longitude est. De forme allongée en latitude, le Bénin a une superficie de 114 763 km<sup>2</sup>. Il est limité au nord par la République du Niger sur 277 km avec 120 km délimités par le fleuve Niger, au nord-ouest par le Burkina Faso (sur 386 km), à l'ouest par le Togo (sur 651 km), à l'est par le Nigéria (809 km) et au Sud par l'océan Atlantique (sur 121 km). Du nord au sud, il s'étend sur 700 Km ; sa largeur varie de 125 Km (le long de la côte) à 325 Km (à la latitude Tanguéta-Ségbana). Il comporte cinq (05) régions naturelles :

- une bande côtière, basse et sablonneuse, limitée par des lagunes (cocoteraies) ;
- une plaine centrale, vallonnée et monotone, qui s'élève progressivement de 200 à 400 m du sud vers le nord aux environs de Nikki puis s'abaisse jusqu'à la vallée du Niger et au bassin de Kandi. Le bassin de Kandi au nord-est se présente comme une plaine drainée par la rivière Sota et ses affluents qui coulent dans des vallons très évasés ;
- la chaîne de l'Atacora au nord-ouest, où se situe le point culminant du pays, le mont Aledjo (658m);
- la vaste plaine du Gourma à l'extrême nord-ouest, entre l'Atacora et la frontière avec le Burkina Faso et le Togo ;
- la savane humide occupe la majeure partie du pays. Quelques îlots de forêt primaire subsistent dans le Sud et le Centre. Des cultures, des zones marécageuses et l'immense palmeraie du Bas-Bénin occupent le reste du territoire.

#### **I.1.2. Climat du Bénin**

Le Bénin possède deux (02) types de climat : au sud, un climat équatorial avec une forte humidité. Alternance de saisons sèches (de novembre à mars et de mi-juillet à mi-septembre) et de saisons des pluies (d'avril à mi-juillet et de mi-septembre à octobre). Au centre et au nord, un climat tropical. Une saison sèche de novembre à avril et une saison des pluies de juin à septembre. L'harmattan, vent chaud et sec en provenance du Sahara, souffle sur toute l'étendue du territoire pendant la saison sèche. À Cotonou, les températures ont une faible amplitude : les maximales varient de 28 à 32°C et les minimales de 23 à 26°C. La pluviométrie annuelle dans cette ville est de 1245 mm. Le relief du Bénin est peu accidenté et comprend :

- une région côtière, basse et sablonneuse limitée par des lagunes ;

- un plateau d'argile ferrugineux ;
- un plateau silico-argileux, parsemé de quelques sous-bois ;
- au nord-ouest, le massif de l'Atacora (800 mètres) ;
- au nord-est, les plaines du Niger, silico-argileuses très fertiles.

### **I.1.3. Hydrographie du Bénin**

Sur le plan de l'hydrographie, le Bénin est traversé par de nombreux cours d'eau :

- le bassin béninois du fleuve Niger qui comprend les rivières du Mékrou (480 km), de l'Alibori (427 km), de la Sota (254 km) ;
- le bassin de la Volta qui comprend la Pendjari (420 km) et le Perma ;
- le bassin du Mono-Couffo qui comprend : le Couffo (fleuve de 190 km dont 170km au Bénin), qui se jette dans la lagune Ahémé qui, elle-même, se jette dans l'océan Atlantique et le Mono, avec ses 500 km, il sert de frontière entre le Bénin et le Togo sur son cours inférieur et se jette ensuite dans l'océan Atlantique ;
- le bassin de l'Ouémé : avec ses 608 km, l'Ouémé se jette dans la lagune Nokoué et utilise les chenaux de Lagos et de Cotonou pour communiquer avec l'océan Atlantique ;
- les plans d'eau dans le sud à savoir : le lac Nokoué (138 km<sup>2</sup>), le lac Ahémé (78 Km<sup>2</sup>) et la lagune de Porto-Novo (35 km<sup>2</sup>).

### **I.1.4. Végétation et faune du Bénin**

Le Bénin est caractérisé par trois (03) types de végétation :

- la savane arborée dans les régions soudanaises du Nord ;
- la savane au Centre avec des essences comme l'Acajou, l'Iroko, la Samba ;
- la forêt au Sud et au Moyen Bénin.

Quant à la faune, on distingue deux (02) parcs nationaux au Nord : le parc Pendjari de superficie 275.000 ha et le parc « W » de superficie 502.000 ha. On y rencontre des éléphants, des buffles, des hippopotames, des lions, des guépards, des caïmans, des antilopes, des oiseaux, des singes, des reptiles, des léopards, des insectes, etc.

## **I.2. DONNEES DEMOGRAPHIQUES**

### **I.2.1. Population générale**

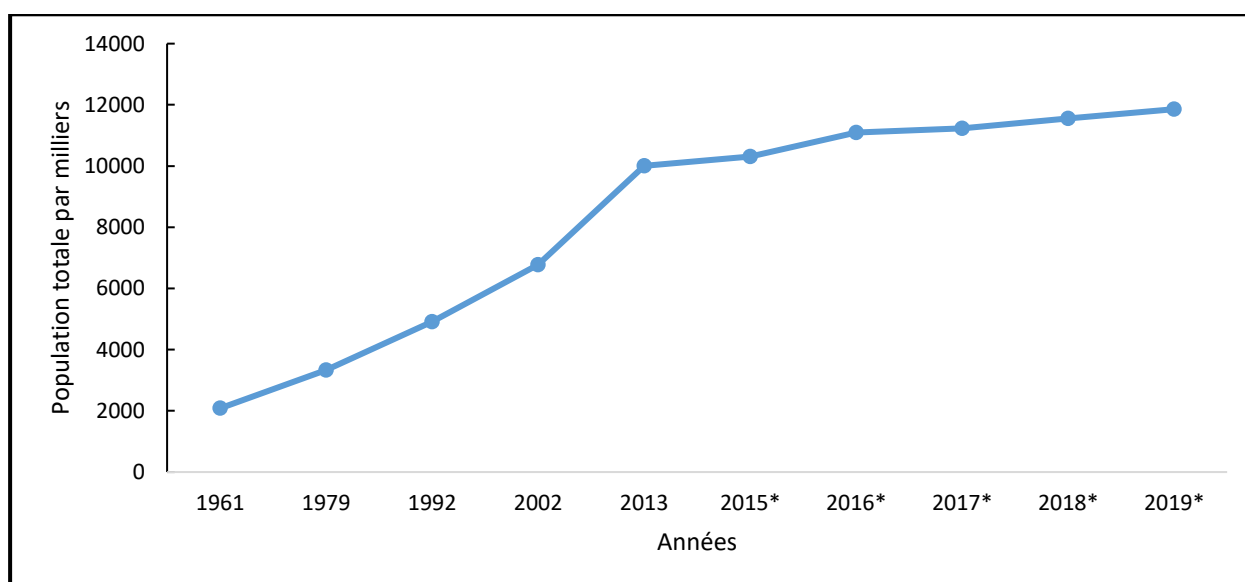
Les chiffres de population qui ont servi aux calculs des indicateurs ont été obtenus à partir des estimations sur la base du taux d'accroissement inter-sensitaire de 3,5%.

**Tableau 6 : Evolution et projection de la population béninoise de 1961 à 2019**

Année	Population totale du Bénin
1961	2 082 511
1979	3 331 210
1992	4 915 515
2002	6 769 914
2013	10 008 749
2015*	10 315 244
2016*	11 096 879
2017*	11 231 549
2018*	11 554 473
2019*	11 857 627

**Source** : INSAE, RGPH1 (1979) ; RGPH2 (1992) ; RGPH (2002) ; RGPH (2013) ;

\* : Estimation à partir du RGPH (2013).



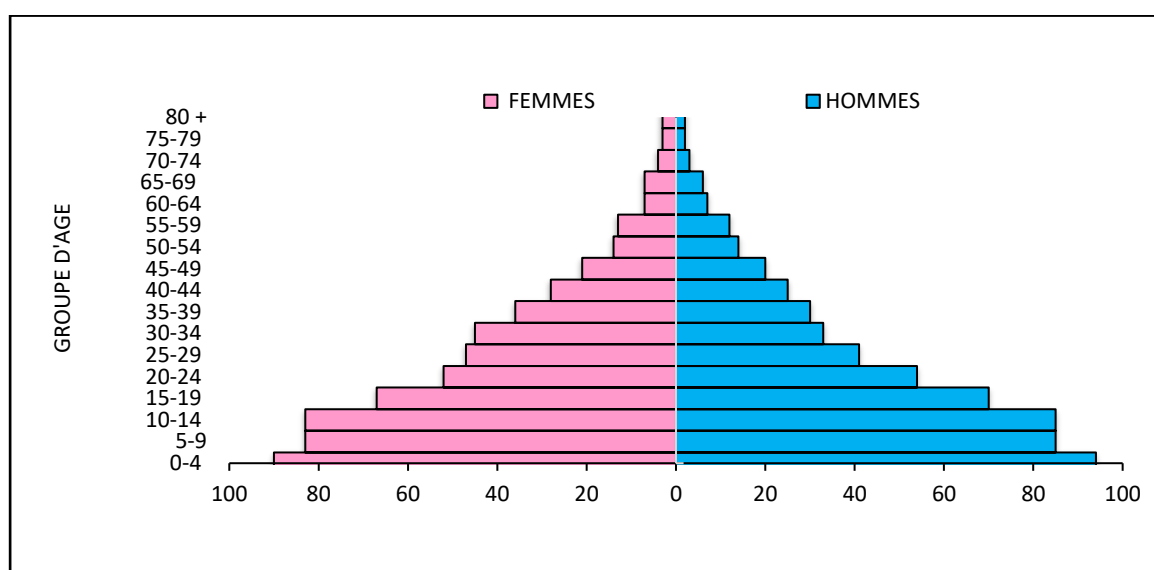
**Source** : INSAE, RGPH1 (1979) ; RGPH2 (1992) ; RGPH (2002) ; RGPH (2013) ; \* : Estimation à partir du RGPH (2013).

**Graphique 2: Evolution et projection de la population béninoise de 1961 à 2019****Tableau 7: Répartition de la population du Bénin par groupe d'âge en 2018 et 2019**

Groupe d'âges	2018			2019		
	Total	Masculin	Féminin	Total	Masculin	Féminin
0- 4	1 818 666	928 982	889 684	1 841 682	940 701	900 981
05-09	1 683 862	851 268	832 594	1 676 332	849 322	827 010
10-14	1 667 251	846 492	820 759	1 677 744	849 093	828 651
15-19	1 297 899	669 107	628 793	1 366 766	700 987	665 779
20-24	1 008 235	510 541	497 694	1 055 138	539 908	515 230
25-29	849 979	383 776	466 203	873 747	405 041	468 706
30-34	758 766	324 527	434 239	778 945	333 366	445 579
35-39	636 045	290 131	345 913	662 823	298 390	364 433

40-44	500 192	235 365	264 826	524 673	245 129	279 544
45-49	394 776	194 847	199 929	419 016	204 983	214 033
50-54	259 926	128 313	131 613	276 632	136 813	139 819
55-59	241 970	116 721	125 249	250 943	120 528	130 415
60-64	118 534	58 954	59 580	132 712	65 462	67 250
65-69	138 691	64 230	74 461	134 945	62 527	72 418
70-74	59 338	27 492	31 845	68 763	31 651	37 112
75-79	60 481	26 180	34 301	57 932	24 810	33 122
80+	59 862	24 650	35 212	58 837	24 217	34 620
<b>Total</b>	<b>11 554 473</b>	<b>5 681 577</b>	<b>5 872 896</b>	<b>11 857 627</b>	<b>5 832 926</b>	<b>6 024 701</b>

**Source :** Estimation, projections 2016, 2017 ; RGPH (2013)



**Source :** INSAE, projections 2019

**Graphique 3:** Pyramide des âges au Bénin en 2019

**Tableau 8:** Rapport de masculinité par Département en 2019

Départements	Population totale	Homme	Femme	Rapport de masculinité en %
Alibori	1 030 003	516 882	513 121	100,7%
Atacora	917 249	454 822	462 427	98,4%
Atlantique	1 660 221	822 037	838 184	98,1%
Borgou	1 441 768	727 947	713 821	102,0%
Collines	851 913	422 786	429 128	98,5%
Couffo	884 983	416 246	468 737	88,8%
Donga	644 898	323 877	321 021	100,9%
Littoral	806 241	389 559	416 682	93,5%
Mono	590 413	288 740	301 673	95,7%
Ouémé	1 279 806	625 356	654 450	95,6%
Plateau	738 988	358 295	380 694	94,1%
Zou	1 011 144	486 380	524 764	92,7%
<b>Bénin</b>	<b>11 857 627</b>	<b>5 832 926</b>	<b>6 024 701</b>	<b>96,8%</b>

**Source** : SGSI/DPP/MS, 2019

**Tableau 9:** Densité de la population par département en 2019

Départements	Population Totale (hbts)	Superficie (Km <sup>2</sup> )	Densité (hbts/km <sup>2</sup> )
Alibori	1 030 003	26 242	39,3
Atacora	917 249	20 499	44,7
Atlantique	1 660 221	3 233	513,5
Borgou	1 441 768	25 856	55,8
Collines	851 913	13 931	61,2
Couffo	884 983	2 404	368,1
Donga	644 898	11 126	58,0
Littoral	806 241	79	10205,6
Mono	590 413	1 605	367,9
Ouémé	1 279 806	1 281	999,1
Plateau	738 988	3 264	226,4
Zou	1 011 144	5 243	192,9
<b>Bénin</b>	<b>11 857 627</b>	<b>114 763</b>	<b>103,3</b>

**Source** : SGSI/DPP/MS, 2019

**Tableau 10:** Populations cibles pour la santé familiale par département en 2019

Départements	Population totale	Naissances attendues	Grossesses attendues	Femmes en âge de procréer	12-35 mois
Alibori	1 030 003	41 261	47 450	237 259	108 188
Atacora	917 249	35 070	40 330	210 372	89 625
Atlantique	1 660 221	55 242	63 528	427 866	141 976
Borgou	1 441 768	54 997	63 247	336 265	147 490
Collines	851 913	31 393	36 102	208 677	70 412
Couffo	884 983	32 878	37 810	226 517	75 883
Donga	644 898	21 854	25 132	157 077	56 098
Littoral	806 241	27 090	31 153	231 891	59 391
Mono	590 413	18 969	21 814	146 822	46 787
Ouémé	1 279 806	41 733	47 992	365 190	110 919
Plateau	738 988	25 372	29 178	186 888	62 715
Zou	1 011 144	35 681	41 033	253 078	84 166
<b>Bénin</b>	<b>11 857 627</b>	<b>421 539</b>	<b>484 769</b>	<b>2 987 900</b>	<b>1 053 649</b>

**Source** SGSI/DPP/MS, 2019

**Tableau 11:** Répartition de la population par tranche d'âge et par département en 2019

Département	0-11 mois	1-4 ans	5-14 ans	15 ans et plus
Alibori	30 597	154 034	314 581	530 791
Atacora	29 405	128 308	279 715	479 820
Atlantique	54 222	195 893	436 788	973 318
Borgou	46 150	208 556	421 422	765 640
Collines	25 163	99 211	249 543	477 996
Couffo	23 791	108 123	281 940	471 129
Donga	18 939	80 030	187 874	358 056
Littoral	23 499	80 180	175 775	526 787
Mono	16 786	65 204	168 009	340 415
Ouémé	40 419	153 214	335 344	750 829
Plateau	21 662	88 349	210 486	418 491
Zou	31 065	118 881	292 599	568 599
<b>Bénin</b>	<b>361 699</b>	<b>1 479 982</b>	<b>3 354 075</b>	<b>6 661 870</b>

**Source :** SGSI/DPP/MS, 2019**Tableau 12:** Répartition de la population par tranche d'âge, par sexe et par département en 2019

Département	0-11 mois		1-4 ans		5-14 ans		15 ans et plus	
	Masculin	Féminin	Masculin	Féminin	Masculin	Féminin	Masculin	Féminin
Alibori	15 646	14 951	78 286	75 748	159 808	154 773	263 143	267 649
Atacora	15 022	14 384	65 429	62 879	144 667	135 048	229 704	250 116
Atlantique	27 615	26 607	100 433	95 460	219 204	217 584	474 785	498 533
Borgou	23 478	22 672	106 206	102 350	213 938	207 484	384 325	381 314
Collines	12 812	12 351	51 197	48 014	128 042	121 501	230 736	247 260
Couffo	12 085	11 706	55 017	53 106	141 623	140 317	207 521	263 608
Donga	9 732	9 207	41 342	38 688	99 003	88 871	173 800	184 256
Littoral	11 964	11 535	41 028	39 152	82 199	93 576	254 367	272 420
Mono	8 430	8 356	33 161	32 042	86 775	81 234	160 374	180 040
Ouémé	20 614	19 805	79 006	74 208	168 604	166 740	357 132	393 697
Plateau	11 005	10 657	45 180	43 169	107 112	103 374	194 997	223 494
Zou	15 825	15 240	60 188	58 693	147 441	145 158	262 927	305 672
<b>Bénin</b>	<b>184 229</b>	<b>177 471</b>	<b>756 472</b>	<b>723 510</b>	<b>1 698 415</b>	<b>1 655 661</b>	<b>3 193 810</b>	<b>3 468 060</b>

**Source :** SGSI/DPP/MS, 2019**Tableau 13:** Evolution des indicateurs de fécondité et de mortalité

Indicateurs	EDSB-1, 1996	EDSB-2, 2001	RGPH 3, 2002	EDS3, 2006	EDS4, 2011	RGPH4 2013	EDSB-5 2017-2018
Taux de mortalité infantile ‰	93,9	89,1	90,0	67,0	42,0	68,1	55,0

Taux de mortalité maternelle*	498,0	nd	474,4	397,0	nd	335,5	391,0
Espérance de vie à la naissance	nd	nd	59,2	nd	nd	63,8	nd
Indice synthétique de fécondité	6,0	5,6	5,5	5,7	4,9	4,8	5,7

**Source :** INSAE \* décès pour 100.000 Naissances vivantes, nd : non disponible

**Tableau 14:** Evolution du quotient de mortalité infantile et juvénile

Référence	Mortalité infantile (‰)	Mortalité juvénile (‰)	Mortalité infanto juvénile (‰)
EFB, 1982	123,0	137,0	243,1
RGPH2, 1992	98,6	76,0	167,1
EDSB, 1996	93,9	80,0	166,4
EDSB, 2001	89,1	77,8	160,0
RGPH, 2002	90,0	63,7	146,4
EDSB, 2006	67,0	62,0	125,0
EDSB, 2011	42,0	30,0	70,0
RGPH, 2013	68,1	41,0	106,3
EDSB, 2017-2018	55,0	44,0	96,0

**Source :** INSAE

**Tableau 15:** Evolution des indicateurs démographiques de 2009 à 2019

Indicateurs	2009	2010	2011	2012	2013 *	2014* *	2015* *	2016* *	2017	2018	2019
Indice Synthétique de Fécondité	5,06	5,0	4,94	4,88	4,8	4,75	4,7	4,65	4,61	4,56	
Espérance de vie à la naissance	61,3	61,6	61,9	62,3	63,7	63,9	64,1	64,4	64,6	64,9	
Espérance de vie à la naissance (Hommes)	58,9	59,2	59,5	59,9	62,2	62,3	62,5	62,7	63	63,2	
Espérance de vie à la naissance (Femmes)	63,6	63,9	64,2	64,6	65,2	65,4	65,7	66	66,2	66,5	
Taux Brut de Natalité (pour 1000)	37,1	36,7	36,3	36,0	36,5	36,2	35,8	35,4	35	34,6	
Taux de Mortalité Infantile (pour 1000)	60,7	59,5	58,3	57,1	59,8	59	58,1	57,3	56,4	55,6	
Taux de Mortalité Infanto juvénile (pour 1000)	94,3	92,2	90,0	87,9	81,3	79,8	78,4	76,9	75,5	74,1	

Taux Brut de Mortalité (pour 1000)	9,3	9,1	8,9	8,7	7,8	7,5	7,3	7,0	6,9	6,7
------------------------------------	-----	-----	-----	-----	-----	-----	-----	-----	-----	-----

**Source :** INSAE \* : RGPH, 2013, \*\* : projections à partir du RGPH, 2002

### I.2.2. Données socio-économiques

**Tableau 16:** Evolution des principaux indicateurs socio-économiques de 2009 à 2019

Année	Produit Intérieur Brut en		Taux croissance économique (en %)	PIB par tête (1000 FCFA/h)	Déflateur du PIB en %	IDH
	Prix couran t (SCN93)	Prix constant (SCN93)				
Comptes nationaux (base 100=2007, SCN93)						
2009	3351,2	3070,6	2,3		109,1	
2010	3452,2	3135,6	2,1		110,1	
2011	3687,2	3228,5	3,0		114,2	
2012	4162,1	3383,8	4,8		123,0	
2013	4523,8	3627,2	7,2		124,7	
2014	4799,5	3857,8	6,4		124,4	
Comptes nationaux (Base 100=2015, SCN2008)						
2015	6732,8	6732,8	--		100,7	
2016	7005,2	6957,7	0,0		100,3	
2017 - 2018:						
2017	7375,3	7352,3	0,1		101,0	
2018	7922,0	7844,7	0,1		100,7	
2019						

**Source :** INSAE, 2019

nd = Non Disponible

## II. ORGANISATION DU SYSTEME DE SANTE AU BENIN

Le système national de santé a une structure pyramidale calquée sur le découpage territorial et comprend trois différents niveaux.

**Tableau 17:** Système national de santé au Bénin en 2019

Niveaux	Structures	Institutions hospitalières et socio-sanitaires	Spécialités/Activités
CENTRAL ou NATIONAL	Ministère de la Santé	<ul style="list-style-type: none"> <li>Centre National Hospitalier et Universitaire (CNHU-HKM)</li> <li>Centre Hospitalier Universitaire de la Mère et de l'Enfant Lagune (CHU-MEL)</li> <li>Centre National de Pneumo-Phtisiologie</li> <li>Centre National de Psychiatrie</li> <li>Hôpital d'Instruction des Armées (HIA)</li> <li>Agence Nationale de Vaccination et des Soins de Santé Primaires (ANV-SSP)</li> <li>Agence Nationale de la Gestion de la Gratuité de la Césarienne (ANGC)</li> <li>Agence Nationale de la Transfusion Sanguine (ANTS)</li> <li>Agence Nationale de l'Assurance Maladie (ANAM)</li> <li>Service d'Accueil Médical des Urgences (SAMU)</li> </ul>	<ul style="list-style-type: none"> <li>Médecine</li> <li>Pédiatrie</li> <li>Chirurgie</li> <li>Gynéco-obstétrique</li> <li>Radiologie</li> <li>Laboratoire</li> <li>O.R.L</li> <li>Ophtalmologie</li> <li>Cardiologie</li> <li>Dermatologie</li> <li>Urologie</li> <li>Banque de Sang</li> <li>Psychiatrie</li> <li>Autres spécialités</li> </ul>
INTERMEDIAIRE ou DEPARTEMENTAL	Direction Départementale de la Santé	<ul style="list-style-type: none"> <li>Centre Hospitalier Universitaire Départemental (CHUD)</li> <li>Centre Hospitalier Départemental (CHD)</li> <li>Centre d'Information, de Prospective, d'Ecoute et de Conseil (CIPEC)</li> <li>Centre de Traitement Anti Lèpre (CTAL)</li> <li>Centre de l'Ulcère de Buruli d'Allada et de Pobè</li> <li>Centre de Pneumo-Phtisiologie d'Akron</li> <li>Antenne Départementale de Transfusion Sanguine</li> </ul>	<ul style="list-style-type: none"> <li>Médecine</li> <li>Pédiatrie</li> <li>Chirurgie</li> <li>Gynéco-obstétrique</li> <li>O.R.L</li> <li>Ophtalmologie</li> <li>Radiologie</li> <li>Laboratoire</li> <li>Autres spécialités</li> <li>Banque de sang</li> </ul>

Niveaux	Structures	Institutions hospitalières et socio-sanitaires	Spécialités/Activités
PERIPHERIQUE E	Zone Sanitaire (Bureau de Zone)	<ul style="list-style-type: none"> <li>▪ Hôpital de Zone (HZ)</li> <li>▪ CHUZ(Centre Hospitalier Universitaire de Zone)</li> <li>▪ Centre de Santé (CS)</li> <li>▪ Site de prise en charge du VIH/SIDA</li> <li>▪ Formation sanitaire privée/confessionnelle</li> <li>▪ Centre de dépistage et de traitement Détection de la Tuberculose (CDT)</li> <li>▪ Centre de dépistage de la lèpre et de l'ulcère de Buruli</li> <li>▪ Centre de Dépistage Volontaire de VIH (CDV)</li> </ul>	<ul style="list-style-type: none"> <li>▪ Médecine générale</li> <li>▪ Chirurgie d'urgence</li> <li>▪ Gynéco-obstétrique</li> <li>▪ Soins curatifs</li> <li>▪ Accouchements</li> <li>▪ Radiologie</li> <li>▪ Laboratoire</li> <li>▪ Vaccination</li> <li>▪ IEC/CCC</li> <li>▪ Pharmacie ou dépôt pharmaceutique</li> <li>▪ Loisirs</li> <li>▪ Alphabétisation</li> <li>▪ Activités à base communautaire</li> </ul>

**Source :** SGSI/DPP/MS 2019

En plus des structures publiques, le système sanitaire béninois regorge de praticiens en clientèle privée de soins et d'acteurs de la médecine traditionnelle.

## II.1. NIVEAU CENTRAL

Le Ministère de la Santé, conformément au Décret 426 du 20 juillet 2016 a pour mission la conception, la mise en œuvre, le suivi et l'évaluation de la politique de l'Etat en matière de santé, conformément aux lois et réglementation en vigueur au Bénin, aux vision et politique de développement du Gouvernement. Le Ministre de la Santé est responsable de la promotion sanitaire au Bénin. A ce titre, il est chargé de :

- Concevoir, appliquer et contrôler la politique sanitaire nationale et internationale de l'Etat ;
- Définir et suggérer au Gouvernement, au besoin, de concert avec d'autres départements ministériels, les stratégies et programmes d'actions conformes à la politique sanitaire ;
- Développer et exécuter, en collaboration avec les autres départements ministériels, les politiques de formation et de mise à niveau du personnel de santé.

Le niveau central comprend :

- Le Cabinet du Ministre ;
- L'Inspection Générale du Ministère ;
- Les services directement rattachés au Ministre ;

- Le Secrétariat Général du Ministère ;
- Les directions centrales et techniques ;
- Les établissements hospitaliers de référence ;
- Les organismes sous tutelle ;
- Les organes consultatifs nationaux.

## II.2. NIVEAU INTERMEDIAIRE

Au nombre de 12, les Directions Départementales de la Santé (DDS) représentent le niveau intermédiaire du système de santé et sont les organes de programmation, d'intégration et de coordination de toutes les actions de santé au niveau du département. Elles supervisent les structures de santé des niveaux intermédiaire et périphérique.

## II.3. NIVEAU PERIPHERIQUE

Le niveau périphérique constitue la base de la pyramide sanitaire et compte 34 zones sanitaires réparties sur toute l'étendue du territoire national. La zone sanitaire représente l'entité opérationnelle la plus décentralisée du système de santé. Elle est organisée sous forme d'un réseau de services publics de premier contact (Centres de Santé, maternités isolées et dispensaires isolés) et de formations sanitaires privées, le tout appuyé par un hôpital de première référence public ou privé (hôpital de zone) destiné à desservir une aire qui abrite entre 100.000 et 200.000 habitants. Toujours au niveau de la zone sanitaire, on retrouve le comité de santé qui est l'organe de décisions de la mise en œuvre de toutes les interventions au niveau de la Zone. L'Equipe d'Encadrement de la Zone Sanitaire est garante de la mise en œuvre de la politique, des directives et normes des interventions de santé au niveau périphérique. Elle a pour rôle d'apporter un appui technique au fonctionnement des cellules d'appui à la santé communautaire et des comités locaux de santé. Elle rend compte de ces actions au comité de santé.

La santé communautaire se développe au niveau de chaque commune. Le relais communautaire (RC) est une personne non salariée, de sexe masculin ou féminin, volontaire, choisie/désignée par sa communauté selon des critères définis et validés par celle-ci, pour la promotion de la santé au niveau de sa localité. Toutefois, les critères de base tels que le volontariat, la disponibilité et la résidence dans la localité sont suggérés. Le RC participe à l'amélioration des conditions socio- sanitaires des populations qui l'ont désigné.

L'unité d'appui à la santé communautaire comprend : le point focal santé de la mairie, le médecin chef, le responsable du développement rural, le responsable du centre de promotion

sociale, le chef de circonscription scolaire de la commune sous la tutelle du maire de la commune.

L'unité est l'organe d'exécution de toutes les décisions prises par le conseil communal en matière d'interventions communautaires à qui elle est redevable.

Le responsable de l'aire de santé et son équipe sont liés au Chef d'Arrondissement par un contrat de partenariat. Les responsabilités du chef poste et de son équipe sont : superviser, coacher, monitorer la performance et recycler périodiquement les RC de son aire sanitaire.

---

---

**2<sup>ème</sup> Partie : RESSOURCES SANITAIRES**

**I. INFRASTRUCTURES SANITAIRES****Tableau 18:** Ratio d'équipements en lits des hôpitaux par département en 2019

Départements	Population	Nb de lits	Ratio nbre hab/ Lits
Alibori	1 030 003	288	3576
Atacora	917 249	159	5769
Atlantique	1 660 221	291	5705
Borgou	1 441 768	954	1511
Collines	851 913	275	3098
Couffo	884 983	208	4255
Donga	644 898	246	2622
Littoral	806 241	894	902
Mono	590 413	399	1480
Ouémé	1 279 806	619	2068
Plateau	738 988	143	5168
Zou	1 011 144	643	1573
<b>Bénin</b>	<b>11 857 627</b>	<b>5 119</b>	<b>2316</b>

**Source :** SGSI/DPP, 2019**Tableau 19:** Répartition des infrastructures sanitaires par Zone Sanitaire en 2019

Départements/Zones Sanitaires	Hôpitaux nationaux	CH D/C HU D	HZ/ CH UZ/ CH U	Au- tres hôpi- taux	CS	Dispen- saire seul	Mater- nité seule	FS Confes- sionnell e	Offi- cines	Dépô t privé
<b>Alibori</b>	<b>0</b>	<b>0</b>	<b>3</b>	<b>0</b>	<b>85</b>	<b>0</b>	<b>0</b>	<b>4</b>	<b>5</b>	<b>4</b>
Banikoara (ZS)	0	0	1	0	31	0	0	3	1	4
Kandi-Gogounou-Ségbana	0	0	1	0	33	0	0	1	2	0
Malanville-Karimama	0	0	1	0	21	0	0	0	2	0
<b>Atacora</b>	<b>0</b>	<b>1</b>	<b>3</b>	<b>1</b>	<b>64</b>	<b>15</b>	<b>5</b>	<b>10</b>	<b>3</b>	<b>0</b>
Kouandé-Péhunco-Kérou	0	0	1	0	19	10	4	3	0	0
Natitingou-Boukombé-	0	1	1	1	23	2	1	5	2	0
Tanguiéta-Cobly-Matéri	0	0	1	0	22	3	0	2	1	0
<b>Atlantique</b>	<b>0</b>	<b>0</b>	<b>3</b>	<b>1</b>	<b>84</b>	<b>7</b>	<b>8</b>	<b>23</b>	<b>57</b>	<b>6</b>
Abomey-Calavi-So-ava	0	0	1	1	26	3	1	18	43	3
Allada-Toffo-Zè	0	0	1	0	31	0	3	3	5	3
Ouidah-Kpomassè-Tori-Bossito	0	0	1	0	27	4	4	2	9	0
<b>Borgou</b>	<b>2</b>	<b>1</b>	<b>4</b>	<b>1</b>	<b>89</b>	<b>6</b>	<b>2</b>	<b>8</b>	<b>18</b>	<b>6</b>
Bembèrèkè-Sinendé	0	0	1	0	15	4	1	2	1	0
N'Dali-Parakou	2	1	1	1	15	1	1	2	16	2
Nikki-kalalé-Pèrèrè	0	0	1	0	43	0	0	0	1	3
Tchaourou (ZS)	0	0	1	0	16	1	0	4	0	1
<b>Collines</b>	<b>0</b>	<b>0</b>	<b>3</b>	<b>0</b>	<b>69</b>	<b>2</b>	<b>37</b>	<b>10</b>	<b>14</b>	<b>4</b>
Dassa-Glazoué	0	0	1	0	22	1	21	4	5	1
Savalou-Bantè	0	0	1	0	23	1	3	2	3	0

Départements/Zones Sanitaires	Hôpitaux nationaux	CH D/C HU D	HZ/ CH UZ/ CH U	Au- tres hôpi- taux	CS	Dispen- saire seul	Mater- nité seule	FS Confes- sionnell e	Offi- cines	Dépô t privé
Savè-Ouèssè	0	0	1	0	24	0	13	4	6	3
<b>Couffo</b>	<b>0</b>	<b>0</b>	<b>2</b>	<b>2</b>	<b>50</b>	<b>5</b>	<b>9</b>	<b>2</b>	<b>5</b>	<b>0</b>
Aplahoué-Djakotomey-Dogbo	0	0	1	2	24	3	7	2	3	0
Klouékamè-Toviklin- Lalo	0	0	1	0	26	2	2	0	2	0
<b>Donga</b>	<b>0</b>	<b>1</b>	<b>2</b>	<b>0</b>	<b>60</b>	<b>14</b>	<b>31</b>	<b>1</b>	<b>3</b>	<b>3</b>
Bassila (ZS)	0	0	1	0	23	4	10	0	1	1
Djoungou-Ouaké-Copargo	0	1	1	0	37	10	21	1	2	2
<b>Littoral</b>	<b>2</b>	<b>0</b>	<b>3</b>	<b>6</b>	<b>18</b>	<b>2</b>	<b>0</b>	<b>18</b>	<b>100</b>	<b>0</b>
Cotonou 1-Cotonou 4	0	0	1	0	4	0	0	12	33	0
Cotonou 2-Cotonou 3	0	0	1	1	5	1	0	2	25	0
Cotonou 5	0	0	1	2	4	0	0	2	8	0
Cotonou 6	2	0	0	3	5	1	0	2	34	0
<b>Mono</b>	<b>0</b>	<b>1</b>	<b>2</b>	<b>0</b>	<b>44</b>	<b>2</b>	<b>13</b>	<b>1</b>	<b>9</b>	<b>4</b>
Comè-Grand popo-Houèyogbé- Bopa	0	0	1	0	34	0	5	1	7	1
Lokossa-Athiémè	0	1	1	0	10	2	8	0	2	3
<b>Oueme</b>	<b>1</b>	<b>1</b>	<b>1</b>	<b>5</b>	<b>92</b>	<b>3</b>	<b>1</b>	<b>8</b>	<b>49</b>	<b>0</b>
Adjohoun-Bonou-Dangbo	0	0	1	1	40	1	1	3	2	0
Akpro-missérété-Avrankou- Adjarra	0	0	0	1	24	0	0	1	15	0
Porto-Novo-Sèmè-kpodji- Aguégus	1	1	0	3	28	2	0	4	32	0
<b>Plateau</b>	<b>0</b>	<b>0</b>	<b>2</b>	<b>0</b>	<b>67</b>	<b>0</b>	<b>0</b>	<b>0</b>	<b>5</b>	<b>0</b>
Pobè-Kétou-Adja-ouèrè	0	0	1	0	40	0	0	0	3	0
Sakété-Ifangni	0	0	1	0	27	0	0	0	2	0
<b>Zou</b>	<b>0</b>	<b>1</b>	<b>2</b>	<b>2</b>	<b>65</b>	<b>0</b>	<b>17</b>	<b>7</b>	<b>11</b>	<b>2</b>
Bohicon-Za-kpota-Zogbodomey	0	0	0	0	26	0	7	2	7	0
Covè-Zagnanado-Ouinhi	0	0	1	1	15	0	2	2	1	2
Djidja-Abomey-Agbangnizoun	0	1	1	1	24	0	8	3	3	0
<b>Bénin</b>	<b>5</b>	<b>6</b>	<b>30</b>	<b>18</b>	<b>787</b>	<b>56</b>	<b>123</b>	<b>92</b>	<b>279</b>	<b>29</b>

**Source :** SGSI/DPP, 2019

**Tableau 20:** Fonctionnalité des zones sanitaires en 2019

Départements	Zones Sanitaires	Hôpital de Zone		
		Existence	Fonctionnalité	Observations par rapport
Alibori	Malanville-Karimama	Oui	Oui	A réhabiliter
	Kandi-Gogounou-Ségbana	Oui	Oui	Bon
	Banikoara	Oui	Oui	A réhabiliter
Atacora	Tanguiéta-Cobly-Matéri	Oui	Oui	Hôpital confessionnel (Bon)
	Natingou-Boukombé-Toucountouna	Oui	Oui	Bon
	Kouandé-Ouassa-Péhunco-Kérou	Oui	Oui	Bon
Atlantique	Allada-Toffo-Zê	Oui	Oui	Bon
	Abomey-Calavi-Sô-Ava	Oui	Oui	Bon
Borgou	Ouidah-Kpomassè-Tori-Bossito	Oui	Oui	Bon
	Bembèrèkè-Sinendé	Oui	Oui	Hôpital confessionnel

Départements	Zones Sanitaires	Hôpital de Zone		
		Existence	Fonctionnalité	Observations par rapport
Collines	Nikki-Kalalé-Pèrèrè	Oui	Oui	Hôpital associatif
	Parakou-N'Dali	Oui	Oui	Hôpital confessionnel
	Tchaourou	Oui	Oui	Hôpital confessionnel
	Dassa-Zoumè-Glazoué	Oui	Oui	Bon
	Savalou-Bantè	Oui	Oui	A réhabiliter
	Savè-Ouèssè	Oui	Oui	En- construction
Couffo	Aplahoué-Djakotomè-Dogbo	Oui	Oui	Bon
	Klouékanmè-Toviklin-Lalo	Oui	Oui	Bon
Donga	Bassila	Oui	Oui	Bon
	Djoungou-Copargo-Ouaké	Oui	Oui	Bon
Littoral	Cotonou 1 et 4	Non	Non	A construire
	Cotonou 2 et 3	Oui	Oui	Bon
	Cotonou 5	Oui	Oui	Bon
	Cotonou 6	Oui	Oui	Bon
	Lokossa-Athiémè	Oui	Oui	A construire
Mono	Comè-Bopa-Houéyogbé-Grand-Popo	Oui	Oui	Bon
	Adjohoun-Bonou-Dangbo	Oui	Oui	A construire
Ouémé	Avrankou-Adjarra-Akpro-Missrété	Non	Non	A construire
	Porto-Novo-Aguégués-Sèmè-Podji	Non	Non	A construire
Plateau	Pobè-Kétou-Adja-Ouèrè	Oui	Oui	Chantier en souffrance
	Sakété-Ifangni	Oui	Oui	Bon
	Djidja-Abomey-Agbangnizoun	Oui	Oui	Bon
Zou	Bohicon-Zakpota-Zogbodomé	Non	Non	A construire
	Covè-Ouinhi-Zangnanado	Oui	Oui	Bon

**Source :** DNSP/MS, 2019

**Tableau 21:** Taux de couverture en centre de santé par département en 2019

Départements/Zones sanitaires	Arrondissement	Centre de Santé (Disp+Mat)	Disp seul	Maternité seule	Arrond couvert en CS	Taux de couverture sanitaire (%)
<b>Alibori</b>	<b>41</b>	<b>85</b>	<b>0</b>	<b>0</b>	<b>40</b>	<b>97,6</b>
Banikoara (ZS)	10	31	0	0	10	100,0
Kandi-Gogounou-Ségbana	21	33	0	0	20	95,2
Malanville-Karimama	10	21	0	0	10	100,0
<b>Atacora</b>	<b>47</b>	<b>64</b>	<b>15</b>	<b>5</b>	<b>47</b>	<b>100,0</b>
Kouandé-Péhunco-Kérou	13	19	10	4	13	100,0
Natitingou-Boukombé-	19	23	2	1	19	100,0
Tanguiéta-Cobly-Matéri	15	22	3	0	15	100,0
<b>Atlantique</b>	<b>74</b>	<b>84</b>	<b>7</b>	<b>8</b>	<b>65</b>	<b>87,8</b>
Abomey-Calavi-So-ava	16	26	3	1	14	87,5
Allada-Toffo-Zè	33	31	0	3	29	87,9
Ouidah-Kpomassè-Tori-Bossito	25	27	4	4	22	88,0
<b>Borgou</b>	<b>43</b>	<b>89</b>	<b>6</b>	<b>2</b>	<b>43</b>	<b>100,0</b>
Bembèrèkè-Sinendé	9	15	4	1	9	100,0
N'Dali-Parakou	8	15	1	1	8	100,0
Nikki-kalalé-Pèrèrè	19	43	0	0	19	100,0
Tchaourou (ZS)	7	16	1	0	7	100,0
<b>Collines</b>	<b>60</b>	<b>69</b>	<b>2</b>	<b>37</b>	<b>58</b>	<b>96,7</b>
Dassa-Glazoué	20	22	1	21	19	95,0
Savalou-Bantè	23	23	1	3	22	95,7
Savè-Ouèssè	17	24	0	13	17	100,0
<b>Couffo</b>	<b>50</b>	<b>50</b>	<b>5</b>	<b>9</b>	<b>48</b>	<b>96,0</b>
Aplahoué-Djakotomey-Dogbo	24	24	3	7	22	91,7
Klouékamè-Toviklin- Lalo	26	26	2	2	26	100,0
<b>Donga</b>	<b>26</b>	<b>60</b>	<b>14</b>	<b>31</b>	<b>26</b>	<b>100,0</b>
Bassila (ZS)	4	23	4	10	4	100,0
Djougou-Ouaké-Copargo	22	37	10	21	22	100,0
<b>Littoral</b>	<b>13</b>	<b>18</b>	<b>2</b>	<b>0</b>	<b>11</b>	<b>84,6</b>
Cotonou 1-Cotonou 4	2	4	0	0	2	100,0
Cotonou 2-Cotonou 3	4	5	1	0	3	75,0
Cotonou 5	4	4	0	0	3	75,0
Cotonou 6	3	5	1	0	3	100,0
<b>Mono</b>	<b>35</b>	<b>44</b>	<b>2</b>	<b>13</b>	<b>35</b>	<b>100,0</b>
Comè-Grand popo-Houèyogbé-Bopa	25	34	0	5	25	100,0
Lokossa-Athiémè	10	10	2	8	10	100,0
<b>Oueme</b>	<b>52</b>	<b>92</b>	<b>3</b>	<b>1</b>	<b>52</b>	<b>100,0</b>
Adjohoun-Bonou-Dangbo	20	40	1	1	20	100,0
Akpro-missérété-Avrangkou-Adjarra	18	24	0	0	18	100,0
Porto-Novo-Sèmè-kpodji-Aguégus	14	28	2	0	14	100,0
<b>Plateau</b>	<b>29</b>	<b>67</b>	<b>0</b>	<b>0</b>	<b>29</b>	<b>100,0</b>

Départements/Zones sanitaires	Arrondissement	Centre de Santé (Disp+Mat)	Disp seul	Maternité seule	Arrond couvert en CS	Taux de couverture sanitaire (%)
Pobè-Kétou-Adja-ouère	17	40	0	0	17	100,0
Sakété-Ifangni	12	27	0	0	12	100,0
<b>Zou</b>	<b>76</b>	<b>65</b>	<b>0</b>	<b>17</b>	<b>70</b>	<b>92,1</b>
Bohicon-Za-kpota-Zogbodomey	29	26	0	7	25	86,2
Covè-Zagnanado-Ouinhi	18	15	0	2	17	94,4
Djidja-Abomey-Agbangnizoun	29	24	0	8	28	96,6
<b>Bénin</b>	<b>546</b>	<b>787</b>	<b>56</b>	<b>123</b>	<b>524</b>	<b>96,0</b>

**Source** : SGSI/DPP, 2019

**Tableau 22:** Couverture des FS en incinérateurs fonctionnels par Zone Sanitaire en 2019

Départements/Zones Sanitaires	Nombre FS Publiques	CS disposant d'incinérateurs fonctionnels	Proportion (%) de CS disposant d'incinérateurs fonctionnels
<b>Alibori</b>	<b>88</b>	<b>40</b>	<b>45,5</b>
Banikoara (ZS)	32	15	46,9
Kandi-Gogounou-Ségbana	34	13	38,2
Malanville-Karimama	22	12	54,5
<b>Atacora</b>	<b>88</b>	<b>46</b>	<b>52,3</b>
Kouandé-Péhunco-Kérou	34	21	61,8
Natitingou-Boukombé-Toucountouna	28	11	39,3
Tanguiéta-Cobly-Matéri	26	14	53,8
<b>Atlantique</b>	<b>102</b>	<b>46</b>	<b>45,1</b>
Abomey-Calavi-So-ava	31	17	54,8
Allada-Toffo-Zè	35	17	48,6
Ouidah-Kpomassè-Tori-Bossito	36	12	33,3
<b>Borgou</b>	<b>104</b>	<b>90</b>	<b>86,5</b>
Bembèrèkè-Sinendé	21	15	71,4
N'Dali-Parakou	21	18	85,7
Nikki-kalalé-Pèrèrè	44	32	72,7
Tchaourou (ZS)	18	13	72,2
<b>Collines</b>	<b>111</b>	<b>49</b>	<b>44,1</b>
Dassa-Glazoué	45	14	31,1
Savalou-Bantè	28	17	60,7
Savè-Ouèssè	38	18	47,4
<b>Couffo</b>	<b>66</b>	<b>41</b>	<b>62,1</b>
Aplahoué-Djakotomey-Dogbo	35	20	57,1
Klouékamè-Toviklin- Lalo	31	21	67,7
<b>Donga</b>	<b>108</b>	<b>30</b>	<b>27,8</b>
Bassila (ZS)	38	13	34,2
Djoungou-Ouaké-Copargo	70	17	24,3
<b>Littoral</b>	<b>25</b>	<b>9</b>	<b>36,0</b>
Cotonou 1-Cotonou 4	5	2	40,0
Cotonou 2-Cotonou 3	7	3	42,9
Cotonou 5	5	1	20,0
Cotonou 6	8	3	37,5
<b>Mono</b>	<b>62</b>	<b>39</b>	<b>62,9</b>

Départements/Zones Sanitaires	Nombre FS Publiques	CS disposant d'incinérateurs fonctionnels	Proportion (%) de CS disposant d'incinérateurs fonctionnels
Comè-Bopa -Grand popo-Houèyogbé	40	23	57,5
Lokossa-Athiémè	22	16	72,7
<b>Oueme</b>	<b>99</b>	<b>26</b>	<b>26,3</b>
Adjohoun-Bonou-Dangbo	43	15	34,9
Akpro-missérété-Avrankou-Adjarra	24	6	25,0
Porto-Novo-Sèmè-kpodji-Aguégus	32	5	15,6
<b>Plateau</b>	<b>69</b>	<b>13</b>	<b>18,8</b>
Pobè-Kétou-Adja-ouèrè	41	8	19,5
Sakété-Ifangni	28	5	17,9
<b>Zou</b>	<b>85</b>	<b>65</b>	<b>76,5</b>
Bohicon-Za-kpota-Zogbodomey	33	21	63,6
Covè-Zagnanado-Ouinhi	18	14	77,8
Djidja-Abomey-Agbangnizoun	34	30	88,2
<b>Bénin</b>	<b>1007</b>	<b>494</b>	<b>49,1</b>

**Source** : SGSI/DPP, 2019

**Tableau 23:** Rayon Moyen d'Action Théorique (RMAT) des centres de santé par zone sanitaire en 2019

Départements/Zones Sanitaires	CS	Superficie (Km <sup>2</sup> )	RMAT <sup>2</sup>	RMAT
<b>Alibori</b>	<b>88</b>	<b>26 303</b>	<b>96,0</b>	<b>9,8</b>
Banikoara (ZS)	32	4 383	43,6	6,6
Kandi-Gogounou-Ségbana	34	9 118	84,6	9,2
Malanville-Karimama	22	12 802	185,0	13,6
<b>Atacora</b>	<b>88</b>	<b>20 851</b>	<b>75,7</b>	<b>8,7</b>
Kouandé-Péhunco-Kérou	34	3 736	34,8	5,9
Natitingou-Boukombé-Toucountouna	28	9 215	104,0	10,2
Tanguiéta-Cobly-Matéri	26	7 900	96,0	9,8
<b>Atlantique</b>	<b>102</b>	<b>3 239</b>	<b>10,2</b>	<b>3,2</b>
Abomey-Calavi-So-ava	31	868	9,0	3,0
Allada-Toffo-Zè	35	1 439	13,0	3,6
Ouidah-Kpomassè-Tori-Bossito	36	932	8,4	2,9
<b>Borgou</b>	<b>104</b>	<b>25 856</b>	<b>79,2</b>	<b>8,9</b>
Bembèrèkè-Sinendé	21	5 637	84,6	9,2
N'Dali-Parakou	21	8 774	132,3	11,5
Nikki-kalalé-Pèrèrè	44	4 189	30,3	5,5
Tchaourou (ZS)	18	7 256	127,7	11,3
<b>Collines</b>	<b>111</b>	<b>13931</b>	<b>39,7</b>	<b>6,3</b>
Dassa-Glazoué	45	3475	25,0	5,0
Savalou-Bantè	28	5349	60,8	7,8
Savè-Ouèssè	38	5 107	42,3	6,5
<b>Couffo</b>	<b>66</b>	<b>2174</b>	<b>10,2</b>	<b>3,2</b>
Aplahoué-Djakotomey-Dogbo	35	1 372	12,3	3,5
Klouékamè-Toviklin- Lalo	31	802	8,4	2,9
<b>Donga</b>	<b>108</b>	<b>11 166</b>	<b>32,5</b>	<b>5,7</b>
Bassila (ZS)	38	5 661	47,6	6,9
Djougou-Ouaké-Copargo	70	5 505	25,0	5,0
<b>Littoral</b>	<b>25</b>	<b>79</b>	<b>1,0</b>	<b>1,0</b>
Cotonou 1-Cotonou 4	5	14	0,8	0,9
Cotonou 2-Cotonou 3	7	26	1,2	1,1
Cotonou 5	5	19	1,2	1,1
Cotonou 6	8	20	0,8	0,9
<b>Mono</b>	<b>62</b>	<b>1 587</b>	<b>8,4</b>	<b>2,9</b>
Comè-Bopa -Grand popo-Houèyogbé	40	480	4,0	2,0

Départements/Zones Sanitaires	CS	Superficie (Km <sup>2</sup> )	RMAT <sup>2</sup>	RMAT
Lokossa-Athiémè	22	1 107	16,0	4,0
<b>Oueme</b>	<b>99</b>	<b>1 276</b>	<b>4,0</b>	<b>2,0</b>
Adjohoun-Bonou-Dangbo	43	603	4,4	2,1
Akpro-missérété-Avrankou-Adjarra	24	341	4,4	2,1
Porto-Novo-Sèmè-kpodji-Aguégues	32	332	3,2	1,8
<b>Plateau</b>	<b>69</b>	<b>3 265</b>	<b>15,2</b>	<b>3,9</b>
Pobè-Kétou-Adja-ouèrè	41	2 591	20,3	4,5
Sakété-Ifangni	28	674	7,8	2,8
<b>Zou</b>	<b>85</b>	<b>5 143</b>	<b>19,4</b>	<b>4,4</b>
Bohicon-Za-kpota-Zogbodomèy	33	2 570	25,0	5,0
Covè-Zagnanado-Ouinhi	18	1 200	21,2	4,6
Djidja-Abomey-Agbangnizoun	34	1 373	13,0	3,6
<b>Bénin</b>	<b>1007</b>	<b>114870</b>	<b>36,0</b>	<b>6,0</b>

**Source** : SGSI/DPP, 2019

**Formule du RMAT** : racine carrée de (A/B) où A= superficie (Km<sup>2</sup>) et B = 22/7 X nombre de CS

## II. RESSOURCES HUMAINES

**Tableau 24:** Principaux ratios du personnel soignant par corps et par département en 2019

Départements	Population	FAP	Médecins			Infirmiers			Sages-femmes			Techniciens de Laboratoire		Techniciens de Radiologie	
			Nb	Nb d'hab/Méd	Méd pour 10000 Hab	Nb	Nb d'hab/Inf	Inf pour 5000 Hab	Nb	Nb FAP/SF	SF pour 5000 FAP	Nb	Hab/TL	Nb	Hab/TR
Alibori	1 030 003	237 259	23	44 783	0	175	5 886	1	39	6 084	1	22	46 818	6	171 667
Atacora	917 249	210 372	51	17 985	1	263	3 488	1	40	5 259	1	38	24 138	13	70 558
Atlantique	1 660 221	427 866	102	16 277	1	380	4 369	1	157	2 725	2	45	36 894	13	127 709
Borgou	1 441 768	336 265	14	102 983	0	224	6 436	1	60	5 604	1	15	96 118	0	
Collines	851 913	208 677	21	40 567	0	148	5 756	1	40	5 217	1	18	47 329	5	170 383
Couffo	884 983	226 517	16	55 311	0	120	7 375	1	40	5 663	1	15	58 999	5	176 997
Donga	644 898	157 077	20	32 245	0	154	4 188	1	34	4 620	1	25	25 796	6	107 483
Littoral	806 241	231 891	97	8 312	1	202	3 991	1	129	1 798	3	47	17 154	12	67 187
Mono	590 413	146 822	17	34 730	0	114	5 179	1	34	4 318	1	14	42 172	8	73 802
Oueme	1 279 806	365 190	124	10 321	1	499	2 565	2	219	1 668	3	50	25 596	14	91 415
Plateau	738 988	186 888	27	27 370	0	115	6 426	1	42	4 450	1	18	41 055	4	184 747
Zou	1 011 144	253 078	49	20 636	0	276	3 664	1	71	3 564	1	30	33 705	6	168 524
<b>Bénin</b>	<b>11 857 627</b>	<b>2 987 900</b>	<b>561</b>	<b>21 137</b>	<b>0</b>	<b>2 670</b>	<b>4 441</b>	<b>1</b>	<b>905</b>	<b>3 302</b>	<b>2</b>	<b>337</b>	<b>35 186</b>	<b>92</b>	<b>128 887</b>

**Source :** DHIS2, 2019

**Tableau 25:** Principaux ratios du personnel soignant par corps et par département en 2019

Départements	Population	FAP	Médecins		Infirmiers		Sages-femmes		Techniciens de Laboratoire		Techniciens de Radiologie		Ratio (Méd+ Inf+ SFE) pour 10000 Habts
			Nb	Méd pour 10000 Hab	Nb	Inf pour 10000 Hab	Nb	SF pour 10000 FAP	Nb	TL pour 10000 Hab	Nb	TR pour 10000 Hab	
Alibori	1 030 003	237 259	23	0	175	2	39	2	22	0	6	0	2
Atacora	917 249	210 372	51	1	263	3	40	2	38	0	13	0	4
Atlantique	1 660 221	427 866	102	1	380	2	157	4	45	0	13	0	4
Borgou	1 441 768	336 265	14	0	224	2	60	2	15	0	0	0	2
Collines	851 913	208 677	21	0	148	2	40	2	18	0	5	0	2
Couffo	884 983	226 517	16	0	120	1	40	2	15	0	5	0	2
Donga	644 898	157 077	20	0	154	2	34	2	25	0	6	0	3
Littoral	806 241	231 891	97	1	202	3	129	6	47	1	12	0	5
Mono	590 413	146 822	17	0	114	2	34	2	14	0	8	0	3
Oueme	1 279 806	365 190	124	1	499	4	219	6	50	0	14	0	7
Plateau	738 988	186 888	27	0	115	2	42	2	18	0	4	0	2
Zou	1 011 144	253 078	49	0	276	3	71	3	30	0	6	0	4
<b>Bénin</b>	<b>11 857 627</b>	<b>2 987 900</b>	<b>561</b>	<b>0</b>	<b>2670</b>	<b>2</b>	<b>905</b>	<b>3</b>	<b>337</b>	<b>0</b>	<b>92</b>	<b>0</b>	<b>3</b>

**Source :** DHIS2, 2019

**Tableau 26:** Principaux ratios du personnel soignant par corps et par zone sanitaire en 2019

Départements/Zones sanitaires	Population	FAP	Médecins		Infirmiers		Sages-femmes		Techniciens de Laboratoire		Techniciens de Radiologie		Ratio (Méd+ Inf+ SFE) pour 10000 Habts
			Nb	Méd pour 10000 Hab	Nb	Inf pour 10000 Hab	Nb	SF pour 10000 FAP	Nb	TL pour 10000 Hab	Nb	TR pour 10000 Hab	
<b>Alibori</b>	<b>1 030 003</b>	<b>237 259</b>	<b>23</b>	<b>0,2</b>	<b>175</b>	<b>1,7</b>	<b>39</b>	<b>1,6</b>	<b>22</b>	<b>0,2</b>	<b>6</b>	<b>0,1</b>	<b>2</b>
Banikoara (ZS)	292 777	67 255	6	0,2	58	2,0	18	2,7	8	0,3	2	0,1	3
Kandi-Gogounou-Ségbana	458 200	104 655	11	0,2	72	1,6	12	1,1	9	0,2	3	0,1	2
Malanville-Karimama	279 026	65 348	6	0,2	45	1,6	9	1,4	5	0,2	1	0,0	2
<b>Atacora</b>	<b>917 249</b>	<b>210 372</b>	<b>51</b>	<b>0,6</b>	<b>263</b>	<b>2,9</b>	<b>40</b>	<b>1,9</b>	<b>38</b>	<b>0,4</b>	<b>13</b>	<b>0,1</b>	<b>4</b>
Kouandé-Péhunco-Kérou	344 284	77 503	7	0,2	54	1,6	16	2,1	7	0,2	2	0,1	2
Natitingou-Boukoubé-Toucountouna	268 432	64 455	16	0,6	78	2,9	9	1,4	11	0,4	7	0,3	4
Tanguiéta-Cobly-Matéri	304 533	68 414	28	0,9	131	4,3	15	2,2	20	0,7	4	0,1	6
<b>Atlantique</b>	<b>1 660 221</b>	<b>427 866</b>	<b>102</b>	<b>0,6</b>	<b>380</b>	<b>2,3</b>	<b>157</b>	<b>3,7</b>	<b>45</b>	<b>0,3</b>	<b>13</b>	<b>0,1</b>	<b>4</b>
Abomey-Calavi-So-ava	920 102	242 483	53	0,6	191	2,1	95	3,9	27	0,3	5	0,1	4
Allada-Toffo-Zè	398 969	99 587	30	0,8	111	2,8	26	2,6	12	0,3	5	0,1	4
Ouidah-Kpomassè-Tori-Bossito	341 149	85 796	19	0,6	78	2,3	36	4,2	6	0,2	3	0,1	4
<b>Borgou</b>	<b>1 441 768</b>	<b>336 265</b>	<b>14</b>	<b>0,1</b>	<b>224</b>	<b>1,6</b>	<b>60</b>	<b>1,8</b>	<b>15</b>	<b>0,1</b>	<b>0</b>	<b>0,0</b>	<b>2</b>
Bembèrèkè-Sinendé	264 698	60 272	1	0,0	34	1,3	5	0,8	2	0,1	0	0,0	2
N'Dali-Parakou	438 238	110 768	2	0,0	72	1,6	29	2,6	7	0,2	0	0,0	2
Nikki-kalalé-Pèrèrè	473 883	103 670	10	0,2	95	2,0	18	1,7	5	0,1	0	0,0	3
Tchaourou (ZS)	264 948	61 555	1	0,0	23	0,9	8	1,3	1	0,0	0	0,0	1
<b>Collines</b>	<b>851 913</b>	<b>208 677</b>	<b>21</b>	<b>0,2</b>	<b>148</b>	<b>1,7</b>	<b>40</b>	<b>1,9</b>	<b>18</b>	<b>0,2</b>	<b>5</b>	<b>0,1</b>	<b>2</b>
Dassa-Glazoué	280 877	68 895	4	0,1	58	2,1	12	1,7	6	0,2	2	0,1	3
Savalou-Bantè	298 898	72 764	11	0,4	49	1,6	12	1,6	8	0,3	0	0,0	2
Savè-Ouèssè	272 139	67 018	6	0,2	41	1,5	16	2,4	4	0,1	3	0,1	2
<b>Couffo</b>	<b>884 983</b>	<b>226 517</b>	<b>16</b>	<b>0,2</b>	<b>120</b>	<b>1,4</b>	<b>40</b>	<b>1,8</b>	<b>15</b>	<b>0,2</b>	<b>5</b>	<b>0,1</b>	<b>2</b>
Aplahoué-Djakotomey-Dogbo	484 679	125 472	7	0,1	55	1,1	24	1,9	7	0,1	2	0,0	2
Klouékamè-Toviklin- Lalo	400 304	101 045	9	0,2	65	1,6	16	1,6	8	0,2	3	0,1	2

Départements/Zones sanitaires	Population	FAP	Médecins		Infirmiers		Sages-femmes		Techniciens de Laboratoire		Techniciens de Radiologie		Ratio (Méd+ Inf+ SFE) pour 10000 Habts
			Nb	Méd pour 10000 Hab	Nb	Inf pour 10000 Hab	Nb	SF pour 10000 FAP	Nb	TL pour 10000 Hab	Nb	TR pour 10000 Hab	
<b>Donga</b>	<b>644 898</b>	<b>157 077</b>	<b>20</b>	<b>0,3</b>	<b>154</b>	<b>2,4</b>	<b>34</b>	<b>2,2</b>	<b>25</b>	<b>0,4</b>	<b>6</b>	<b>0,1</b>	<b>3</b>
Bassila (ZS)	154 467	38 365	4	0,3	36	2,3	8	2,1	4	0,3	2	0,1	3
Djougou-Ouaké-Copargo	490 432	118 711	16	0,3	118	2,4	26	2,2	21	0,4	4	0,1	3
<b>Littoral</b>	<b>806 241</b>	<b>231 891</b>	<b>97</b>	<b>1,2</b>	<b>202</b>	<b>2,5</b>	<b>129</b>	<b>5,6</b>	<b>47</b>	<b>0,6</b>	<b>12</b>	<b>0,1</b>	<b>5</b>
Cotonou 1-Cotonou 4	113 246	32 572	47	4,2	89	7,9	63	19,3	22	1,9	4	0,4	18
Cotonou 2-Cotonou 3	268 320	77 174	50	1,9	92	3,4	50	6,5	21	0,8	8	0,3	7
Cotonou 5	185 674	53 404	0	0,0	0	0,0	0	0,0	0	0,0	0	0,0	0
Cotonou 6	239 001	68 741	0	0,0	21	0,9	16	2,3	4	0,2	0	0,0	2
<b>Mono</b>	<b>590 413</b>	<b>146 822</b>	<b>17</b>	<b>0,3</b>	<b>114</b>	<b>1,9</b>	<b>34</b>	<b>2,3</b>	<b>14</b>	<b>0,2</b>	<b>8</b>	<b>0,1</b>	<b>3</b>
Comè-Grand popo-Houèyogbé-													
Bopa	398 719	98 486	15	0,4	78	2,0	24	2,4	8	0,2	7	0,2	3
Lokossa-Athiémè	191 694	48 336	2	0,1	36	1,9	10	2,1	6	0,3	1	0,1	3
<b>Oueme</b>	<b>1 279 806</b>	<b>365 190</b>	<b>124</b>	<b>1,0</b>	<b>499</b>	<b>3,9</b>	<b>219</b>	<b>6,0</b>	<b>50</b>	<b>0,4</b>	<b>14</b>	<b>0,1</b>	<b>7</b>
Adjohoun-Bonou-Dangbo	256 589	71 797	8	0,3	55	2,1	24	3,3	8	0,3	1	0,0	3
Akpro-missérété-Avrankou-													
Adjarra	392 029	100 262	2	0,1	70	1,8	55	5,5	2	0,1	0	0,0	3
Porto-Novo-Sèmè-kpodji-													
Aguégues	631 188	193 130	114	1,8	374	5,9	140	7,2	40	0,6	13	0,2	10
<b>Plateau</b>	<b>738 988</b>	<b>186 888</b>	<b>27</b>	<b>0,4</b>	<b>115</b>	<b>1,6</b>	<b>42</b>	<b>2,2</b>	<b>18</b>	<b>0,2</b>	<b>4</b>	<b>0,1</b>	<b>2</b>
Pobè-Kétou-Adja-ouèrè	471 757	117 863	9	0,2	64	1,4	21	1,8	9	0,2	2	0,0	2
Sakété-Ifangni	267 232	69 024	18	0,7	51	1,9	21	3,0	9	0,3	2	0,1	3
<b>Zou</b>	<b>1 011 144</b>	<b>253 078</b>	<b>49</b>	<b>0,5</b>	<b>276</b>	<b>2,7</b>	<b>71</b>	<b>2,8</b>	<b>30</b>	<b>0,3</b>	<b>6</b>	<b>0,1</b>	<b>4</b>
Bohicon-Za-kpota-Zogbodomey	472 021	119 483	4	0,1	75	1,6	21	1,8	4	0,1	0	0,0	2
Covè-Zagnanado-Ouinhi	196 735	48 896	9	0,5	39	2,0	10	2,0	9	0,5	1	0,1	3
Djidja-Abomey-Agbangnizoun	342 388	84 699	36	1,1	162	4,7	40	4,7	17	0,5	5	0,1	7
<b>Bénin</b>	<b>11 857 627</b>	<b>2 987 900</b>	<b>561</b>	<b>0,5</b>	<b>2 670</b>	<b>2,3</b>	<b>905</b>	<b>3,0</b>	<b>337</b>	<b>0,3</b>	<b>92</b>	<b>0,1</b>	<b>3</b>

**Source :** INSAE, DHIS2, 2019

**Tableau 27:** Personnel médical du secteur public par département en 2019

Départements/Zones sanitaires	Médecins généralistes	Pédiatres	Gynécologues	Chirurgiens	Médecins Radiologues	Médecins s ORL	Médecins Cardiologues	Médecins Dermatologues	Autres Spécialistes	Total
<b>Alibori</b>	<b>14</b>	<b>1</b>	<b>4</b>	<b>3</b>	<b>0</b>	<b>0</b>	<b>0</b>	<b>0</b>	<b>1</b>	<b>23</b>
Banikoara (ZS)	3	1	1	1	0	0	0	0	0	6
Kandi-Gogounou-Ségbana	7	0	2	1	0	0	0	0	1	11
Malanville-Karimama	4	0	1	1	0	0	0	0	0	6
<b>Atacora</b>	<b>15</b>	<b>1</b>	<b>3</b>	<b>3</b>	<b>0</b>	<b>0</b>	<b>1</b>	<b>0</b>	<b>2</b>	<b>25</b>
Kouandé-Péhunco-Kérou	3	1	1	1	0	0	0	0	1	7
Natitingou-Boukoubé-Toucountouna	10	0	2	2	0	0	1	0	1	16
Tanguéta-Cobly-Matéri	2	0	0	0	0	0	0	0	0	2
<b>Atlantique</b>	<b>39</b>	<b>5</b>	<b>18</b>	<b>18</b>	<b>2</b>	<b>2</b>	<b>3</b>	<b>1</b>	<b>14</b>	<b>102</b>
Abomey-Calavi-So-ava	23	3	7	7	1	1	2	1	8	53
Allada-Toffo-Zè	9	1	7	6	1	1	0	0	5	30
Ouidah-Kpomassè-Tori-Bossito	7	1	4	5	0	0	1	0	1	19
<b>Borgou</b>	<b>6</b>	<b>0</b>	<b>0</b>	<b>0</b>	<b>0</b>	<b>0</b>	<b>0</b>	<b>0</b>	<b>0</b>	<b>6</b>
Bembèrèkè-Sinendé	1	0	0	0	0	0	0	0	0	1
N'Dali-Parakou	2	0	0	0	0	0	0	0	0	2
Nikki-kalalé-Pèrèrè	2	0	0	0	0	0	0	0	0	2
Tchaourou (ZS)	1	0	0	0	0	0	0	0	0	1
<b>Collines</b>	<b>6</b>	<b>1</b>	<b>2</b>	<b>3</b>	<b>2</b>	<b>0</b>	<b>0</b>	<b>0</b>	<b>7</b>	<b>21</b>
Dassa-Glazoué	1	1	0	1	0	0	0	0	1	4
Savalou-Bantè	2	0	1	1	2	0	0	0	5	11
Savè-Ouèssè	3	0	1	1	0	0	0	0	1	6
<b>Couffo</b>	<b>11</b>	<b>0</b>	<b>2</b>	<b>3</b>	<b>0</b>	<b>0</b>	<b>0</b>	<b>0</b>	<b>0</b>	<b>16</b>
Aplahoué-Djakotomey-Dogbo	4	0	1	2	0	0	0	0	0	7
Klouékamè-Toviklin- Lalo	7	0	1	1	0	0	0	0	0	9
<b>Donga</b>	<b>9</b>	<b>0</b>	<b>1</b>	<b>1</b>	<b>0</b>	<b>0</b>	<b>0</b>	<b>0</b>	<b>0</b>	<b>11</b>
Bassila (ZS)	3	0	1	0	0	0	0	0	0	4
Djougou-Ouaké-Copargo	6	0	0	1	0	0	0	0	0	7

Départements/Zones sanitaires	Médecins généralistes	Pédiatres	Gynécologues	Chirurgiens	Médecins Radiologues	Médecins ORL	Médecins Cardiologues	Médecins Dermatologues	Autres Spécialistes	Total
<b>Littoral</b>	<b>20</b>	<b>12</b>	<b>21</b>	<b>8</b>	<b>1</b>	<b>3</b>	<b>3</b>	<b>1</b>	<b>28</b>	<b>97</b>
Cotonou 1-Cotonou 4	3	8	12	6	1	0	1	0	16	47
Cotonou 2-Cotonou 3	17	4	9	2	0	3	2	1	12	50
Cotonou 5	0	0	0	0	0	0	0	0	0	0
Cotonou 6	0	0	0	0	0	0	0	0	0	0
<b>Mono</b>	<b>11</b>	<b>1</b>	<b>2</b>	<b>1</b>	<b>0</b>	<b>0</b>	<b>1</b>	<b>0</b>	<b>1</b>	<b>17</b>
Comè-Grand popo-Houèyogbé-Bopa	9	1	2	1	0	0	1	0	1	15
Lokossa-Athiémè	2	0	0	0	0	0	0	0	0	2
<b>Oueme</b>	<b>45</b>	<b>9</b>	<b>22</b>	<b>12</b>	<b>2</b>	<b>6</b>	<b>5</b>	<b>4</b>	<b>19</b>	<b>124</b>
Adjohoun-Bonou-Dangbo	4	0	3	0	0	0	1	0	0	8
Akpro-missérété-Avrankou-Adjarra	2	0	0	0	0	0	0	0	0	2
Porto-Novo-Sèmè-kpodji-Aguégués	39	9	19	12	2	6	4	4	19	114
<b>Plateau</b>	<b>9</b>	<b>1</b>	<b>6</b>	<b>2</b>	<b>1</b>	<b>0</b>	<b>0</b>	<b>0</b>	<b>8</b>	<b>27</b>
Pobè-Kétou-Adja-ouère	4	0	4	1	0	0	0	0	0	9
Sakété-Ifangni	5	1	2	1	1	0	0	0	8	18
<b>Zou</b>	<b>17</b>	<b>3</b>	<b>8</b>	<b>6</b>	<b>1</b>	<b>1</b>	<b>1</b>	<b>1</b>	<b>11</b>	<b>49</b>
Bohicon-Za-kpota-Zogbodomey	3	0	0	0	0	0	0	0	1	4
Covè-Zagnanado-Ouinhi	6	0	1	1	0	0	0	0	1	9
Djidja-Abomey-Agbangnizoun	8	3	7	5	1	1	1	1	9	36
<b>Bénin</b>	<b>202</b>	<b>34</b>	<b>89</b>	<b>60</b>	<b>9</b>	<b>12</b>	<b>14</b>	<b>7</b>	<b>91</b>	<b>518</b>

**Source** : SGSI/DPP, 2019

**Tableau 28:** Personnel paramédical du secteur public par Zone Sanitaire en 2019

Départements/Zones sanitaires	Infirmiers	Sages-femmes	Techniciens de laboratoire	Techniciens de Radiologie
<b>Alibori</b>	<b>175</b>	<b>39</b>	<b>22</b>	<b>6</b>
Banikoara (ZS)	58	18	8	2
Kandi-Gogounou-Ségbana	72	12	9	3
Malanville-Karimama	45	9	5	1
<b>Atacora</b>	<b>173</b>	<b>29</b>	<b>23</b>	<b>9</b>
Kouandé-Péhunco-Kérou	52	16	7	2
Natitingou-Boukoubé-Toucountouna	78	9	11	7
Tanguiéta-Cobly-Matéri	43	4	5	0
<b>Atlantique</b>	<b>379</b>	<b>157</b>	<b>45</b>	<b>13</b>
Abomey-Calavi-So-ava	190	95	27	5
Allada-Toffo-Zè	111	26	12	5
Ouidah-Kpomassè-Tori-Bossito	78	36	6	3
<b>Borgou</b>	<b>190</b>	<b>53</b>	<b>13</b>	<b>0</b>
Bembèrèkè-Sinendé	34	5	2	0
N'Dali-Parakou	72	29	7	0
Nikki-kalalé-Pèrèrè	61	11	3	0
Tchaourou (ZS)	23	8	1	0
<b>Collines</b>	<b>147</b>	<b>40</b>	<b>18</b>	<b>5</b>
Dassa-Glazoué	57	12	6	2
Savalou-Bantè	49	12	8	0
Savè-Ouèssè	41	16	4	3
<b>Couffo</b>	<b>120</b>	<b>40</b>	<b>15</b>	<b>5</b>
Aplahoué-Djakotomey-Dogbo	55	24	7	2
Klouékamè-Toviklin- Lalo	65	16	8	3
<b>Donga</b>	<b>129</b>	<b>22</b>	<b>17</b>	<b>3</b>
Bassila (ZS)	36	8	4	2
Djougou-Ouaké-Copargo	93	14	13	1
<b>Littoral</b>	<b>202</b>	<b>129</b>	<b>47</b>	<b>12</b>
Cotonou 1-Cotonou 4	89	63	22	4
Cotonou 2-Cotonou 3	92	50	21	8
Cotonou 5	0	0	0	0
Cotonou 6	21	16	4	0
<b>Mono</b>	<b>114</b>	<b>34</b>	<b>14</b>	<b>8</b>
Comè-Grand popo-Houèyogbé-Bopa	78	24	8	7
Lokossa-Athiémè	36	10	6	1
<b>Oueme</b>	<b>499</b>	<b>219</b>	<b>50</b>	<b>14</b>
Adjohoun-Bonou-Dangbo	55	24	8	1
Akpro-missérété-Avrakou-Adjarra	70	55	2	0
Porto-Novo-Sèmè-kpodji-Aguégoués	374	140	40	13
<b>Plateau</b>	<b>114</b>	<b>42</b>	<b>18</b>	<b>4</b>
Pobè-Kétou-Adja-ouèrè	64	21	9	2
Sakété-Ifangni	50	21	9	2
<b>Zou</b>	<b>276</b>	<b>71</b>	<b>30</b>	<b>6</b>
Bohicon-Za-kpota-Zogbodomey	75	21	4	0
Covè-Zagnanado-Ouinhi	39	10	9	1
Djidja-Abomey-Agbangnizoun	162	40	17	5
<b>Bénin</b>	<b>2518</b>	<b>875</b>	<b>312</b>	<b>85</b>

**Source :** SGSI/DPP, 2019

**Tableau 29:** Nombre de départ à la retraite de 2012 à 2019

Catégorie socio professionnelle	Nombre de départ à la retraite							
	2012	2013	2014	2015	2016	2017	2018	2019
Médecin généraliste	15	2	4	16	2	2	2	3
Médecin spécialiste	1	25	25	22	16	0	0	5
Pharmaciens	0	1	0	2	0	0	0	2
Chirurgiens-dentistes	1	2	1	0	0	0	1	1
Technicien Assainissement	0	0	0	2	0	3	8	9
Technicien Labo/Radiologie	16	14	14	26	47	1	3	4
Technicien et animateur Action sociale	0	1	1	1	1	5	4	1
Infirmiers Diplômés d'Etat	33	22	14	26	47	1	3	6
IDE Spécialistes	18	25	21	21	30	0	-	0
Sages-Femmes	32	31	36	24	35	4	6	12
SFE Spécialistes	0	0	1	4	5	0	-	0
Infirmiers brevetés	22	39	14	40	31	14	16	18
Aides-soignants	10	26	3	31	3	35	42	87
Inspecteur d'action sanitaire	-	-	-	-	-	1	-	2
Agents Entretien Service Santé	6	0	1	8	0	28	16	20
Personnel Administratif	14	12	22	41	11	31	49	61
<b>Total</b>	<b>168</b>	<b>200</b>	<b>157</b>	<b>264</b>	<b>228</b>	<b>125</b>	<b>150</b>	<b>231</b>

**Source :** DAF/MS, 2019

### III. RESSOURCES FINANCIERES

#### III.1. SYNTHESE DES RESSOURCES FINANCIERES

**Tableau 30:** Synthèse des ressources financières en FCFA par source en 2019 (en millions de francs CFA)

Rubriques budgétaires	Prévision	Dotation	Engagement	Taux d'engagement (%)
Financement intérieur	7049,2	7137,2	6144,9	86,1
Financement extérieur	5203,2	5203,2	4090,0	78,6
<b>Total</b>	<b>12252,5</b>	<b>12340,5</b>	<b>10234,9</b>	<b>82,9</b>

**Source :** DAF/MS, 2019

#### III.2. BUDGET NATIONAL

**Tableau 31:** Ratio Budget secteur santé sur Budget Général de l'Etat de 2019 (en millions de francs CFA)

Rubriques budgétaires	Prévisions initiales	Dotation actuelle
Frais de personnel	22277,3	22277,3

Rubriques budgétaires	Prévisions initiales	Dotation actuelle
Achats de biens et services	7612,6	7590,6
Transferts et subventions d'exploitation	20684,4	19957,0
BESA	695,0	695,0
Dépense en Capital	12252,5	12340,5
Total Budget Santé (1)	63521,8	62860,4
<b>Budget Général de l'Etat (2)</b>		
<b>Ratio (1) / (2) en %</b>		

**Source :** DAF/MS, 2019

**Tableau 32:** Exécution du budget global du secteur santé de l'année 2019 (en millions de francs CFA)

Rubriques budgétaires	Prévision	Dotation	Engagement	Taux d'engagement (%)
1. Personnel	22277,3	22277,3	22343,3	100,3
Personnel répartie	22277,3	22277,3	22343,3	100,3
Personnel (dépenses inscrites aux non réparties)	0	0	0	-
2. Achats de Biens et services	7612,6	7590,6	5225,8	68,9
Fonctionnement des services	6567,6	6545,6	4569,3	69,8
Charges communes	1045,0	1045,0	656,5	62,8
3. Transfert d'exploitation	20684,4	19957,0	19759,6	99,0
Subvention d'exploitation	7018,1	7018,1	7622,2	108,6
Autres transferts courants	13666,3	12938,9	12137,5	93,8
4. Acquisition - Grosses réparations - Matériel et Mobiliers	695,0	695,0	238,0	34,2
<b>MONTANT DEPENSES ORDINAIRES (1+2+3+4)</b>	51269,3	50519,9	47566,7	94,2
5. Dépense en capital	12340,5	12428,5	10234,9	82,4
Financement intérieur	7137,2	7225,2	6144,9	85,1
Financement extérieur	5203,2	5203,2	4090,0	78,6
<b>TOTAL GENERAL</b>	63609,8	62948,4	57801,6	91,8

**Source :** DAF/MS, 2019

**Tableau 33** : Achat de biens et services pour le fonctionnement du niveau central au titre de l'année 2019 (en millions de francs CFA)

STRUCTURES / RUBRIQUES	Prévision initiale	Dotation actuelle	Engagements	Ordonnancements	Taux (%) Engagement	Taux (%) Ordonnancement
Inspection Générale du Ministère	105,0	105,0	66,5	64,6	63,3	97,2
Secrétariat Général du Ministère	78,0	78,0	20,1	15,0	25,7	74,7
Direction de l'Administration et des Finances	147,6	147,6	112,8	107,6	76,4	95,4
Direction de la Programmation et de la Prospection	38,0	38,0	24,5	18,5	64,4	75,6
Direction Nationale de la Santé Publique	72,0	72,0	45,6	29,0	63,3	63,7
Direction des Infrastructures de l'Équipement et de la Maintenance	297,0	275,0	147,3	46,8	53,6	31,8
CABINET	1657,2	1657,2	894,9	832,6	54,0	93,0
Direction de l'Hygiène et de l'Assainissement de Base	-	-	-	-	-	-
Direction de la Santé de la Mère et de l'Enfant	42,0	42,0	20,7	12,0	49,4	58,0
Direction des Ressources Humaines	-	-	-	-	-	-
Direction de la Promotion des Soins Infirmiers et Obstétricaux	39,0	39,0	30,0	12,9	77,0	42,9
Direction des Pharmacies, du Médicament et des Explorations Diagnostiques	39,0	39,0	18,4	12,8	47,1	69,4
Direction Nationale des Établissements Hospitaliers	39,0	39,0	34,1	15,6	87,4	45,6
Direction de la Formation et de la Recherche en Santé	39,0	39,0	22,0	16,4	56,5	74,3
Personne Responsable des Marchés Publics	39,0	39,0	20,8	9,0	53,2	43,4
Cellule de Contrôle des Marchés Publics	39,0	39,0	15,4	9,0	39,5	58,4
Coopération Technique Missions Médicales	31,0	31,0	4,3	2,3	13,7	52,9
Plan d'actions	600,0	600,0	401,8	401,8	67,0	100,0
Électricité, eau, et frais de télécommunication	1375,7	1375,7	726,2	700,8	52,8	96,5
Direction de l'Informatique et du Pré-archivage	63,0	63,0	42,9	13,4	68,0	31,2
<b>TOTAL a) (Directions centrales et techniques)</b>	<b>3364,8</b>	<b>3342,8</b>	<b>1921,9</b>	<b>1619,1</b>	<b>57,5</b>	<b>84,2</b>

**Source** : DAF/MS, 2019

**Tableau 34:** Délégation de crédits aux départements au titre de l'année 2019 (en millions de francs CFA)

STRUCTURES / RUBRIQUES	Prévision initiale	Dotation actuelle	Engagements	Ordonnancements	Taux (%) Engagement	Taux (%) Ordonnancement
<b>DDS ATACORA</b>	65,0	65,0	65,0	65,0	100,0	100,0
CHD Atacora	70,0	70,0	70,0	70,0	100,0	100,0
Zone Sanitaire Kouandé-Kérou-Péhunco	55,9	55,9	55,7	55,7	99,7	100,0
Zone Sanitaire Natitingou-Boucoubé-Toucountouna	64,6	64,6	61,5	61,5	95,2	100,0
Zone Sanitaire Tanguiéta-Matéri-Cobly	52,0	52,0	52,0	52,0	100,0	100,0
<b>DDS DONGA</b>	65,0	65,0	65,0	65,0	100,0	100,0
CHD Donga	70,0	70,0	70,0	70,0	100,0	100,0
Zone Sanitaire Bassila	43,9	43,9	43,9	43,9	100,0	100,0
Zone Sanitaire Djougou-Ouaké-Copargo	59,9	59,9	54,2	54,2	90,5	100,0
<b>DDS ATLANTIQUE</b>	64,0	64,0	64,0	64,0	100,0	100,0
Centre de dépistage et de traitement de l'ulcère de buruli d'Allada	50,0	50,0	50,0	45,0	100,0	90,0
Zone Sanitaire Sô-Ava-Abomey-Calavi	46,6	46,6	46,6	42,7	100,0	91,7
Zone Sanitaire Allada-Toffo-Zè	52,4	52,4	49,7	49,5	94,9	99,5
Zone Sanitaire Ouidah-Kpomassè-Tori-Bossito	56,0	56,0	55,9	55,9	99,8	100,0
<b>DDS LITTORAL</b>	63,0	63,0	62,9	35,8	99,9	56,8
Zone Sanitaire Cotonou 1 & 4	38,8	38,8	38,8	38,0	100,0	97,8
Zone Sanitaire Cotonou 2 & 3	38,0	38,0	37,1	37,0	97,4	99,7
Zone Sanitaire Cotonou 5	35,5	35,5	34,6	34,6	97,3	100,0
Zone Sanitaire Cotonou 6	24,4	24,4	24,3	24,3	99,8	100,0
Hôpital de Ouidah	0,0	0,0	0,0	0,0	-	-
Maternité Lagune	90,0	90,0	90,0	90,0	100,0	100,0
Centre National de Psychiatrie de Jacquot	40,0	40,0	40,0	40,0	100,0	100,0
Centre de Pneumo Phtisiologie de Cotonou	30,0	30,0	28,0	25,5	93,2	91,2

STRUCTURES / RUBRIQUES	Prévision initiale	Dotation actuelle	Engagements	Ordonnancements	Taux (%) Engagement	Taux (%) Ordonnancement
<b>DDS BORGOU</b>	65,0	65,0	65,0	65,0	100,0	100,0
CHD Borgou-Alibori	90,0	90,0	90,0	90,0	100,0	100,0
Zone Sanitaire Bembèrèkè-Sinendé	51,3	51,3	51,2	51,2	100,0	100,0
Zone Sanitaire Nikki-Kalalé-Pèrèrè	64,1	64,1	63,1	63,1	98,4	100,0
Zone Sanitaire N'Dali-Parakou	46,1	46,1	46,1	46,1	100,0	100,0
Zone Sanitaire Tchaourou	43,4	43,4	43,3	43,3	99,8	100,0
<b>DDS ALIBORI</b>	65,0	65,0	65,0	65,0	100,0	100,0
Zone Sanitaire Malanville-Karimama	46,4	46,4	45,8	45,8	98,7	100,0
Zone Sanitaire Banikoara	50,8	50,8	46,8	46,8	92,2	100,0
Zone Sanitaire Kandi-Gogounou-Ségbana	55,0	55,0	54,9	54,9	99,8	100,0
<b>DDS MONO</b>	64,0	64,0	64,0	64,0	100,0	100,0
CHD Mono-Couffo	70,0	70,0	70,0	70,0	100,0	100,0
Zone Sanitaire Grand-Popo-Comè-Bopa-Houéyogbé	63,7	63,7	63,6	63,6	99,9	100,0
Zone Sanitaire Lokossa-Athiémé	45,7	45,7	45,2	45,2	99,0	100,0
<b>DDS COUFFO</b>	64,0	64,0	62,5	62,5	97,7	100,0
Zone Sanitaire Klouékanmey-Lalo-Toviklin	53,5	53,5	53,5	8,8	100,0	16,5
Zone Sanitaire Aplahoué-Dogbo-Djakotomey	53,5	53,5	51,1	51,1	95,6	100,0
<b>DDS OUEME</b>	63,0	63,0	63,0	63,0	100,0	100,0
CHD Ouémé-Plateau	90,0	90,0	89,9	89,9	99,9	100,0
Centre de Pneumo Phtisiologie d'Akron	30,0	30,0	30,0	30,0	100,0	100,0
Zone Sanitaire Porto-Novo-Aguégués-Sèmè-Podji	46,1	46,1	45,8	45,8	99,4	100,0
Zone Sanitaire Adjohoun-Dangbo-Bonou	56,6	56,6	54,9	54,9	97,0	100,0
Zone Sanitaire Missérété-Avrankou-Adjarra	37,0	37,0	37,0	37,0	100,0	100,0
<b>DDS PLATEAU</b>	64,0	64,0	18,3	18,3	28,5	100,0
Zone Sanitaire Pobè-Kétou-Adja-Ouèrè	60,8	60,8	60,8	60,8	99,9	100,0

STRUCTURES / RUBRIQUES	Prévision initiale	Dotation actuelle	Engagements	Ordonnancements	Taux (%) Engagement	Taux (%) Ordonnancement
Zone Sanitaire Sakété-Ifangni	64,2	64,2	63,2	63,2	98,6	100,0
<b>DDS ZOU</b>	64,0	64,0	63,9	63,9	99,9	100,0
CHD Zou-Collines	70,0	70,0	70,0	70,0	100,0	100,0
Zone Sanitaire Djidja-Abomey- Agbangnizoun	52,1	52,1	52,1	52,1	100,0	100,0
Zone Sanitaire Bohicon-Zakpota- Zogbodoméy	39,6	39,6	39,0	39,0	98,4	100,0
Zone Sanitaire Covè-Ouinhi-Zagnanado	48,8	48,8	48,4	48,4	99,1	100,0
Centre de Santé de Sèdo-Goho (Ex Vikon)	20,0	20,0	20,0	20,0	100,0	100,0
<b>DDS COLLINES</b>	64,0	64,0	57,5	57,0	89,8	99,2
Zone Sanitaire Dassa-Zoumè-Glazoué	57,9	57,9	57,9	57,9	100,0	100,0
Zone Sanitaire Ouessè-Savè	54,4	54,4	53,5	53,5	98,3	100,0
Zone Sanitaire Savalou-Bantè	54,0	54,0	53,5	50,2	99,1	93,8
<b>TOTAL b) (Crédits délégués)</b>	<b>3202,8</b>	<b>3202,8</b>	<b>2647,4</b>	<b>2521,4</b>	<b>82,7</b>	<b>95,2</b>

Source : DAF/MS, 2019

**Tableau 35:** Charges communes (en millions de francs CFA) de l'année 2019

STRUCTURES / RUBRIQUES	Prévision initiale	Dotation actuelle	Engagements	Ordonnancements	Taux (%) Engagement	Taux (%) Ord.
Produits pharmaceutiques et soins d'urgence	0,0	0,0	0,0	0,0	-	-
Entretien et réparation des immeubles et autres infrastructures	250,0	250,0	-	-	-	-
Frais de transport à l'extérieur (mission cadres)	45,0	45,0	22,5	22,5	50,0	100,0
Indemnité de mission à l'extérieur	100,0	100,0	95,2	95,2	95,2	100,0
Indemnité de mission à l'intérieur	70,0	70,0	35,0	35,0	50,0	100,0
Dépenses diverses de fonctionnement	300,0	300,0	223,7	208,8	74,6	93,3
<b>Total (Charges Communes)</b>	<b>1045,0</b>	<b>1045,0</b>	<b>656,5</b>	<b>641,5</b>	<b>62,8</b>	<b>97,7</b>

**Source :** DAF/MS, 2019

**Tableau 36:** Dépenses (en millions de francs CFA) de transfert d'exploitation en 2019

STRUCTURES / RUBRIQUES	Prévision initiale	Dotation actuelle	Engagements	Ordonnancements	Taux (%) Engagement	Taux (%) Ord.
Direction Générale du Laboratoire National de Contrôle de Qualité des Médicaments	500,0	500,0	500,0	375,0	100,0	75,0
Subvention au Centre de Sante SEDO VIKON	40,0	40,0	40,0	40,0	100,0	100,0
Subventions à l'HSJDD	100,0	100,0	100,0	100,0	100,0	100,0
Agence Nationale de Gestion de la Gratuité de Cesariennes	1975,0	1975,0	1975,0	1975,0	100,0	100,0
Subvention au fonct CNHU	1725,0	1725,0	1725,0	1725,0	100,0	100,0
Agence Nationale pour la Vaccination et les Soins de Santé Primaires	1000,0	1000,0	1000,0	1000,0	100,0	100,0
Subvention à l'Agence Nationale pour l'Equipement et la Réhabilitation des Hôpitaux	0,0	0,0	-	-	-	-
Subvention l'Agence Nationale de Transfusion Sanguine	600,0	600,0	1204,1	1204,1	200,7	100,0
Subvention au Centre de prise en charge médicale intégrée du nourrisson et de la femme enceinte atteints de la drépanocytose	300,0	300,0	300,0	300,0	100,0	100,0
Agence Nationale d'Assurance Maladie	200,0	200,0	200,0	200,0	100,0	100,0
<b>TOTAL 1 (Subvention)</b>	<b>6440,0</b>	<b>6440,0</b>	<b>7044,1</b>	<b>6919,1</b>	<b>109,4</b>	<b>98,2</b>

**Source :** DAF/MS, 2019

**Tableau 37:** Autres transferts courants (en millions de francs CFA) en 2019

STRUCTURES / RUBRIQUES	Prévision initiale	Dotation actuelle	Engagements	Ordonnancements	Taux (%) Engagement	Taux (%) Ord.
Contribution au fonct du Secrétariat Général du Ministère	70,0	70,0	18,8	-	26,8	0,0
Autres contributions DAF	80,0	80,0	40,0	40,0	50,0	100,0
Autres transferts courants de la DAF	70,0	70,0	44,0	44,0	62,9	100,0
FADEC-FONCTIONNEMENT-COGE	200,0	200,0	200,0	200,0	100,0	100,0
Contribution au fonct de la DRH	0,0	0,0	-	-	-	-
Appui à l'action de la réforme PERAC	350,0	291,4	136,2	107,0	46,7	78,6
Autres transferts courants aux administrations publiques DDS Atacora	5,0	5,0	5,0	5,0	100,0	100,0
Appui à l'action de la réforme PERAC DDSAtacora	0,0	0,0	-	-	-	-
Autres transferts courants aux administrations publiques DDS Littoral	5,0	5,0	5,0	5,0	100,0	100,0
Autres transferts courants aux administrations publiques DDS Mono	5,0	5,0	5,0	5,0	100,0	100,0
Autres transferts courants aux administrations publiques DDS Atlantique	5,0	5,0	5,0	5,0	100,0	100,0

STRUCTURES / RUBRIQUES	Prévision initiale	Dotation actuelle	Engagements	Ordonnancements	Taux (%) Engagement	Taux (%) Ord.
Autres transferts courants aux administrations publiques DDS Collines	5,0	5,0	5,0	5,0	100,0	100,0
Autres transferts courants aux administrations publiques DDS Couffo	5,0	5,0	5,0	5,0	99,6	100,0
Autres transferts courants aux administrations publiques DDS Zou	5,0	5,0	4,0	4,0	79,9	100,0
Autres transferts courants aux administrations publiques DDS Donga	5,0	5,0	5,0	5,0	100,0	100,0
Autres transferts courants aux administrations publiques DDS Borgou	5,0	5,0	5,0	5,0	100,0	100,0
Autres transferts courants aux administrations publiques DDS Ouémé	5,0	5,0	5,0	5,0	100,0	100,0
Autres transferts courants aux administrations publiques DDS Plateau	5,0	5,0	2,2	2,2	44,8	100,0
Appui à l'action de la réforme PERAC DDS Donga	0,0	0,0	-	-	-	-
Appui à l'action de la réforme PERAC DDS Atlantique	0,0	0,0	-	-	-	-
Appui à l'action de la réforme PERAC DDS Littoral	0,0	0,0	-	-	-	-

STRUCTURES / RUBRIQUES	Prévision initiale	Dotation actuelle	Engagements	Ordonnancements	Taux (%) Engagement	Taux (%) Ord.
Appui à l'action de la réforme PERAC DDS Borgou	-	0,0	-	-	-	-
Autres transferts courants DDS Alibori	-	5,0	5,0	5,0	100,0	100,0
Appui à l'action de la réforme PERAC DDS Mono	-	0,0	-	-	-	-
Appui à l'action de la réforme PERAC DDS Couffo	-	0,0	-	-	-	-
Appui à l'action de la réforme PERAC DDS Ouémé	-	0,0	-	-	-	-
Appui à l'action de la réforme PERAC DDS Plateau	-	0,0	-	-	-	-
Appui à l'action de la réforme PERAC DDS Zou	0,0	0,0	-	-	-	-
Appui à l'action de la réforme PERAC DDS Collines	0,0	0,0	-	-	-	-
FADeC entretiens et réparations des infrastructures	1100,0	1100,0	-	-	0,0	
FADeC santé communautaire	1500,0	1500,0	1500,0	1500,0	100,0	100,0
PRSC-Activités	150,0	150,0	50,0	0,0	33,3	0,0
Autres transferts courants de la DPP	150,0	150,0	75,0	75,0	50,0	100,0

STRUCTURES / RUBRIQUES	Prévision initiale	Dotation actuelle	Engagements	Ordonnancements	Taux (%) Engagement	Taux (%) Ord.
Autres transferts courants de la DIP	70,0	70,0	-	-	0,0	-
Fonds d'urgence	2000,0	2000,0	2772,2	2719,6	138,6	98,1
Assistance sanitaire	2200,0	2200,0	1646,3	1646,3	74,8	100,0
Fonds social	400,0	54,0	50,5	50,5	93,5	100,0
Contribution au fonct de la Cellule de Communication	40,0	40,0	20,0	20,0	50,0	100,0
Autres transferts courants de la DNSP	1530,0	1530,0	2825,2	2790,6	184,7	98,8
Contribution aux dépenses de fonctionnement de la DPMED	150,0	150,0	148,7	-	99,1	0,0
Autres transferts courants HOMEL	75,0	75,0	74,8	66,3	99,7	88,6
Autres transferts courant de la DSIO	30,0	30,0	21,0	17,4	70,0	82,9
Appui au Secteur Santé	680,0	680,0	648,8	556,0	95,4	85,7
Autres transferts courant sur charges communes	290,0	290,0	184,9	184,9	63,8	100,0
Contribution au fonctionnement de la DRF	75,0	75,0	53,1	41,0	70,7	77,2
Subvention au fonct du SAMU	20,0	20,0	5,0	5,0	25,0	100,0
Comité National de Lutte contre le SIDA	-	0,0	-	-	-	-
Transferts aux DDS et à l'Ordre de Malte	-	1060,0	1060,0	1060,0	100,0	100,0
Prise en charge gratuite du Paludisme chez les enfants	-	100,0	-	-	0,0	-

STRUCTURES / RUBRIQUES	Prévision initiale	Dotation actuelle	Engagements	Ordonnancements	Taux (%) Engagement	Taux (%) Ord.
de 0 à 5 ans et les femmes enceintes						
Régime d'Assurance Maladie Universelle (RAMU)	-	0,0	-	-	-	-
Autres Transferts Courants DIEM	50,0	50,0	45,0	45,0	90,0	100,0
DIEM : Equipements divers	205,0	182,3	62,8	32,9	34,5	52,3
Autres Transferts Courants CHD BORGOU	75,0	75,0	62,9	62,9	83,8	100,0
Autres Transferts Courants CHD Zou	75,0	75,0	-	-	0,0	-
Assistance conseil aux communes DDS Atacora	24,0	24,0	24,0	24,0	100,0	100,0
Assistance conseil aux communes DDS Donga	8,2	8,2	8,2	8,2	100,0	100,0
Assistance conseil aux communes DDS Borgou	21,7	21,7	21,7	21,7	100,0	100,0
Assistance conseil aux communes DDS Alibori	26,0	26,0	25,9	25,9	99,6	100,0
Assistance conseil aux communes DDS Atlantique	20,5	20,5	20,5	20,5	100,0	100,0
Assistance conseil aux communes DDS Littoral	8,5	8,5	8,5	8,5	99,6	100,0
Assistance conseil aux communes DDS Mono	10,3	10,3	10,2	10,2	99,9	100,0
Assistance conseil aux communes DDS Couffo	20,7	20,7	20,6	20,6	99,7	100,0

STRUCTURES / RUBRIQUES	Prévision initiale	Dotation actuelle	Engagements	Ordonnancements	Taux (%) Engagement	Taux (%) Ord.
Assistance conseil aux communes DDS Ouémé	12,1	12,1	12,1	12,1	100,0	100,0
Assistance conseil aux communes DDS Plateau	6,9	6,9	1,9	1,9	27,4	100,0
Assistance conseil aux communes DDS Zou	9,2	9,2	9,2	9,2	99,9	100,0
Assistance conseil aux communes DDS Collines	23,3	23,3	23,3	23,3	100,0	100,0
Autres contribution (DIEM)	210,0	210,0	108,7	108,7	51,8	100,0
Contribution aux dépenses de fonctionnement du DNSP	100,0	100,0	41,6	5,0	41,6	12,0
Participation aux compétitions sportives	10,0	10,0	-	-	0,0	-
<b>TOTAL 2 (Autres transferts courants)</b>	<b>13666,3</b>	<b>12938,9</b>	<b>12137,5</b>	<b>11620,2</b>	<b>93,8</b>	<b>95,7</b>

**Source :** DAF/MS, 2019

**Tableau 38:** Cheptel acquisition (en millions de francs CFA) en 2019

STRUCTURES / RUBRIQUES	Prévision initiale	Dotation actuelle	Engagements	Ordonnancement s	Taux (%) Engagemen t	Taux (%) Ordonnancement
Acquisition - Grosses réparations - matériels mobiliers	695,0	695,0	238,0	60,1	34,2	25,3%
<b>TOTAL</b>	695,0	695,0	238,0	60,1	34,2	25,3%

**Source :** DAF/MS, 2019

**Tableau 39:** Projets sur Financement Intérieur en 2019 (en millions de francs CFA)

PROJETS / PROGRAMMES	Budget National	Dotation actuelle	Engagements	Ordonnancement	Taux (%) d'eng.	Taux (%) d'ord.
Programme National de Développement des Ressources Humaines du Secteur Santé	350,0	350,0	265,4	265,4	75,8	75,8
FADEC - Investissement	500,0	500,0	500,0	500,0	100,0	100,0
Programme d'Appui Institutionnel au Ministère de la Santé	-	-	-	-	-	-
Programme élargi de vaccination (Phase IV)	-	-	-	-	-	-
Projet de Construction de l'Hôpital de Zone de Savè	500,0	500,0	364,3	364,3	72,9	72,9
Programme national de lutte contre le Paludisme	400,0	400,0	229,6	202,8	57,4	50,7
Programme national de lutte contre le SIDA	800,0	800,0	1445,9	1445,9	180,7	180,7
Programme national de lutte contre la Tuberculose	50,0	50,0	22,6	22,6	45,2	45,2
Programme national de lutte contre les Ulcères de Buruli	100,0	100,0	93,6	73,8	93,6	73,8
Promotion de la Médecine Traditionnelle et de la Pharmacopée	100,0	100,0	55,7	39,2	55,7	39,2
Programme intégré de santé familiale	-	-	-	-	-	-
Projet Santé et Population de la grande commune de Tchaourou (PSP - Tchaourou)	100,0	100,0	54,0	17,7	54,0	17,7

PROJETS / PROGRAMMES	Budget National	Dotation actuelle	Engagements	Ordonnancement	Taux (%) d'eng.	Taux (%) d'ord.
Projet régional commun de prévention et de prise en charge des IST/SIDA le long du CORRIDOR	40,0	40,0	0,0	0,0	0,0	0,0
Projet d'Equipement et de Réhabilitation des Formations Sanitaires	100,0	100,0	61,9	59,3	61,9	59,3
Programme National de lutte contre les hépatites	100,0	100,0	51,0	45,6	51,0	45,6
Projet de Promotion de l'Hygiène et de l'Assainissement	100,0	100,0	53,3	29,7	53,3	29,7
Projet d'appui à la zone sanitaire de Comé	-	-	-	-	-	-
Programme multisectoriel de lutte contre le SIDA	-	-	-	-	-	-
Programme d'appui aux activités de la santé de la reproduction	350,0	350,0	50,3	15,8	14,4	4,5
Programme National de Lutte contre les Maladies Non Transmissibles	100,0	100,0	54,4	42,1	54,4	42,1
Programme National de Réhabilitation et de Construction des Centres Hospitaliers (PNRCH)	1125,0	707,0	576,2	514,0	81,5	72,7
Programme National de Lutte contre les Maladies Transmissibles	137,2	137,2	75,4	71,5	54,9	52,1
Programme National de Construction, d'Equipement et	1305,0	1723,0	1587,9	1323,0	92,2	76,8

PROJETS / PROGRAMMES	Budget National	Dotation actuelle	Engagements	Ordonnancement	Taux (%) d'eng.	Taux (%) d'ord.
de Fonctionnalité des Formations Sanitaires						
Projet de Renforcement de la Performance du Système de Santé	-	-	-	-	-	-
Projet de Renforcement de la Performance du Système de Santé – GAVI	-	-	-	-	-	-
Projet d'Appui au Renforcement des Zones Sanitaires	-	-	-	-	-	-
Appui à la lutte contre le VIH/SIDA	-	-	-	-	-	-
Programme de Coordination et d'Appui au Système de Gestions Axées sur les Résultats	-	-	-	-	-	-
Projet de Codéveloppement	-	-	-	-	-	-
Programme d'Appui au Secteur de la Santé (PASS Sourou)	30,0	30,0	22,9	22,9	76,4	76,4
Construction de 23 Centres de Santé	-	-	-	-	-	-
Pôle d'excellence	-	-	-	-	-	-
Projet de Création de l'Unité de Radiothérapie (PUR)	100,0	100,0	11,6	11,6	11,6	11,6
Projet de Construction de l'Hôpital de Zone d'Allada	100,0	100,0	3,0	0,0	3,0	0,0

PROJETS / PROGRAMMES	Budget National	Dotation actuelle	Engagements	Ordonnancement	Taux (%) d'eng.	Taux (%) d'ord.
Etude du Projet de Construction et d'Equipement d'un Centre Hospitalier et d'une Unité de radiothérapie (EPCECHUR)	500,0	500,0	468,5	467,5	93,7	93,5
Programme National de Promotion des Soins Paliatifs (PNSP)	150,0	238,0	97,3	65,8	40,9	27,6
<b>TOTAL PIP (ressources int)</b>	7137,2	7225,2	6144,9	5600,4	85,0	77,5

**Source :** DAF/MS, 2019

**Tableau 40:** Projets sur Financement Extérieur (en millions de francs CFA) en 2019 du Programme d'Investissements Publics

PROJETS / PROGRAMMES	Ressources extérieures	Dotation actuelle	Engagements	Ordonnancement	Taux d'eng.	Taux d'ord.
Programme d'Appui Institutionnel au Ministère de la Santé	-	-	-	-	-	-
FADEC - Investissement	-	-	-	-	-	-
Programme élargi de vaccination (Phase IV)	1165,0	1165,0	0,0	0,0	-	-
Projet de Construction de l'Hôpital de Zone de Savè	250,0	250,0	587,0	12,3	234,8	2,1
Programme national de lutte contre le paludisme	914,0	914,0	459,2	405,5	50,2	88,3
Programme national de lutte contre le SIDA	1034,1	1034,1	2891,8	2891,8	279,6	100,0
Programme national contre la tuberculose	445,0	445,0	16,0	16,0	3,6	100,0
Programme national de lutte contre les Ulcères de Buruli	288,0	288,0	45,6	31,8	15,8	69,7
Promotion de la médecine traditionnelle et de la pharmacopée	-	-	-	-	-	-
Programme intégré de santé familiale	-	-	-	-	-	-
Projet Santé et Population de la grande commune de Tchaourou (PSP - Tchaourou)	77,2	77,2	36,2	0,0	46,9	-
Projet régional commun de prévention et de prise en charge des IST/SIDA le long du CORRIDOR	200,0	200,0	0,0	0,0	-	-
Projet d'Equipeement et de Réhabilitation des Formations Sanitaires	50,0	50,0	0,0	0,0	-	-
Projet Socio-Sanitaire Suisse	-	-	-	-	-	-
Projet de Promotion de l'Hygiène et de l'Assainissement	-	-	-	-	-	-
Projet d'appui au développement du système de santé	-	-	-	-	-	-
Projet d'appui à la zone sanitaire de Comé	-	-	-	-	-	-
Programme multisectoriel de lutte contre le SIDA	-	-	-	-	-	-
Projet d'appui aux activités de la santé de la reproduction	200,0	200,0	50,3	15,8	25,2	31,4

PROJETS / PROGRAMMES	Ressources extérieures	Dotation actuelle	Engagements	Ordonnancement	Taux d'eng.	Taux d'ord.
Programme National de Lutte contre les Maladies Non Transmissibles	-	-	-	-	-	-
Projet de Renforcement de la Performance du Système de Santé	-	-	-	-	-	-
Projet de soutien au Renforcement des Zones Sanitaires PSRSS - GAVI	-	-	-	-	-	-
Projet d'Appui au Renforcement des Zones Sanitaires	-	-	-	-	-	-
Projet d'Accélération de l'Accès au Service de Prévention de l'Infection à VIH de Soins et Traitement et de Soutien à Base Communautaire	-	-	-	-	-	-
Appui à la lutte contre le VIH/SIDA	-	-	-	-	-	-
Projet de Codéveloppement	-	-	-	-	-	-
Programme d'Appui au Secteur de la Santé (PASS Sourou)	580,0	580,0	3,8	3,8	0,7	100,0
Projet de construction de l'Hôpital de Zone d'Allada	-	-	-	-	-	-
<b>TOTAL</b>	<b>5203,2</b>	<b>5203,2</b>	<b>4090,0</b>	<b>3377,2</b>	<b>78,6</b>	<b>82,6</b>

**Source : DAF/MS, 2019**

**Tableau 41:** Budget 2019 du Ministère de la santé par domaine stratégique et programme du PNDS (en millions de francs CFA)

Domaines stratégiques PNDS	Programmes budgétaires	Prévision	Abattement	Dotation actuelle	Engagement	Ordonnancement	Taux Engag	Taux ord
Domaine stratégique 1 :	Programme budgétaire 1 : Prévention et sécurité sanitaire	13337,1	212,0	13125,1	13493,1	13112,4	102,8	97,2
	Programme budgétaire 2 : Offre et accès aux soins	8189,6	462,8	7726,9	6172,9	5018,8	79,9	81,3
<b>Total Domaine stratégique 1 :</b>		21526,7	674,8	20851,9	19666,0	18131,3	94,3	92,2
Domaine stratégique 2 :	Programme budgétaire 1 : Prévention et sécurité sanitaire	1115,6	0,0	1115,6	25,2	25,2	2,3	100,0
	Programme budgétaire 3 : Pilotage et soutien	19954,0	0,0	19954,0	20165,8	20073,0	101,1	99,5
<b>Total Domaine stratégique 2 :</b>		21069,6	0,0	21069,6	20191,0	20098,1	95,8	99,5
Domaine stratégique 3 :	Programme budgétaire 3 : Pilotage et soutien	418,9	0,0	418,9	202,3	180,7	48,3	89,3
<b>Total Domaine stratégique 3 :</b>		418,9	0,0	418,9	202,3	180,7	48,3	89,3
Domaine stratégique 4 :	Programme budgétaire 1 : Prévention et sécurité sanitaire	20,0	0,0	20,0	20,0	20,0	100,0	100,0
	Programme budgétaire 2 : Offre et accès aux soins	4871,2	346,0	4525,2	4669,0	4616,4	103,2	98,9
	Programme budgétaire 3 : Pilotage et soutien	9941,7	0,0	9941,7	7557,9	7262,6	76,0	96,1
<b>Total Domaine stratégique 4 :</b>		14833,0	346,0	14487,0	12246,8	11899,0	84,5	97,2
Domaine stratégique 5 :	Programme budgétaire 2 : Offre et accès aux soins	1455,0	-418,0	1873,0	1649,8	1382,3	88,1	83,8
	Programme budgétaire 3 : Pilotage et soutien	4306,7	58,6	4248,0	4317,1	4098,2	101,6	94,9
<b>Total Domaine stratégique 5 :</b>		5761,7	-359,4	6121,0	5966,9	5480,5	97,5	91,8
<b>Total général</b>		63609,8	661,4	62948,4	58273,0	55789,6	92,6	95,7

**Source :** DAF/MS, 2019

**III.3. AIDES INTERNATIONALES****Tableau 42:** Pr vision (en million de francs FCFA) des aides internationales par source de financement au secteur sant 

Source de financement.	Allocation 2014	Allocation 2015	Allocation 2016	Allocation 2016 LFR	Allocation 2017	Allocation 2018	Allocation 2019	Projection 2020
AUTRES	20,0	20,0	20,0	20,0	20,0	20,0		
PAYS								
UNICEF	80,0	80,0	80,0	80,0	80,0	80,0		
FED	0,0	0,0	0,0	0,0	0,0	0,0		
OMS	148,0	148,0	148,0	148,0	148,0	148,0		
FAC	0,0	0,0	0,0	0,0	0,0	0,0		
IPB	0,0	0,0	0,0	0,0	0,0	0,0		
JAPON	0,0	1000,0	1000,0	1000,0	1684,0	0,0		
USA	0,0	0,0	0,0	0,0	0,0	0,0		
FNUAP	200,0	200,0	200,0	200,0	200,0	200,0		
FAD	0,0	0,0	0,0	0,0	0,0	0,0		
SUISSE	0,0	0,0	0,0	0,0	0,0	0,0		
AFD	440,0	400,0	1400,0	1400,0	1500,0	0,0		
BIDC	1865,0	3200,0	800,0	1900,0	2762,0	2021,0		
FONDS KOWEITIEN	0,0	0,0	579,5	579,5	3082,0	3706,0		
BID	0,0	0,0	0,0	0,0	0,0	0,0		
KFW	0,0	0,0	0,0	0,0	0,0	0,0		
PAYS BAS	800,0	2000,0	0,0	0,0	0,0	0,0		
ONG	288,0	288,0	288,0	288,0	288,0	288,0		
GTZ	0,0	0,0	0,0	0,0	0,0	0,0		
CHINE	0,0	0,0	0,0	0,0	0,0	0,0		
PNUD	0,0	0,0	0,0	0,0	0,0	0,0		
BELGE	0,0	800,0	800,0	800,0	500,0	580,0		
FBB	0,0	0,0	0,0	0,0	0,0	0,0		
FC	0,0	0,0	0,0	0,0	0,0	0,0		
AFRF	0,0	0,0	0,0	0,0	0,0	0,0		
BADEA	0,0	0,0	0,0	0,0	0,0	0,0		
FONDS MONDIAL	1525,0	5825,0	1582,0	1582,0	2580,0	2125,0		
FED ARIVA	0,0	0,0	0,0	0,0	0,0	0,0		
PDRH	0,0	0,0	0,0	0,0	0,0	0,0		
FONDS SAHOUDIEN		1000,0	1000,0	1000,0	1586,0	1554,0		
BAD	0,0	0,0	0,0	0,0	0,0	0,0		
BAD(DONS)	0,0	0,0	0,0	0,0	0,0	0,0		
DANIDA	0,0	0,0	0,0	0,0	0,0	0,0		
BM	1000,0	1800,0	400,0	400,0	0,0	0,0		

Source de financement.	Allocation 2014	Allocation 2015	Allocation 2016	Allocation 2016 LFR	Allocation 2017	Allocation 2018	Allocation 2019	Projection 2020
PMI	900,0	900,0	900,0	900,0	900,0	900,0		
GAVI	1800,0	2800,0	2200,0	2200,0	2000,0	2000,9		
RES.INT	9922,5	10014,2	8549,0	8077,0	13801,0	6000,0		
RES.EXT	9066,0	20461,0	12498,0	11498,0	17330,0	13622,9		
<b>TOTAL</b>	<b>18988,5</b>	<b>30475,2</b>	<b>21047,0</b>	<b>19575,0</b>	<b>31131,0</b>	<b>19622,9</b>		
DONS	7201,0	16261,0	10698,0	8598,0	12982,0	10047,9		
PRETS	1865,0	4200,0	1800,0	2900,0	4348,0	3575,0		

Source : DPP/MS, 2019

### III.4. PARTICIPATION ET FINANCEMENT COMMUNAUTAIRE

#### III.4.1. Recettes effectuées dans les centres de santé publics

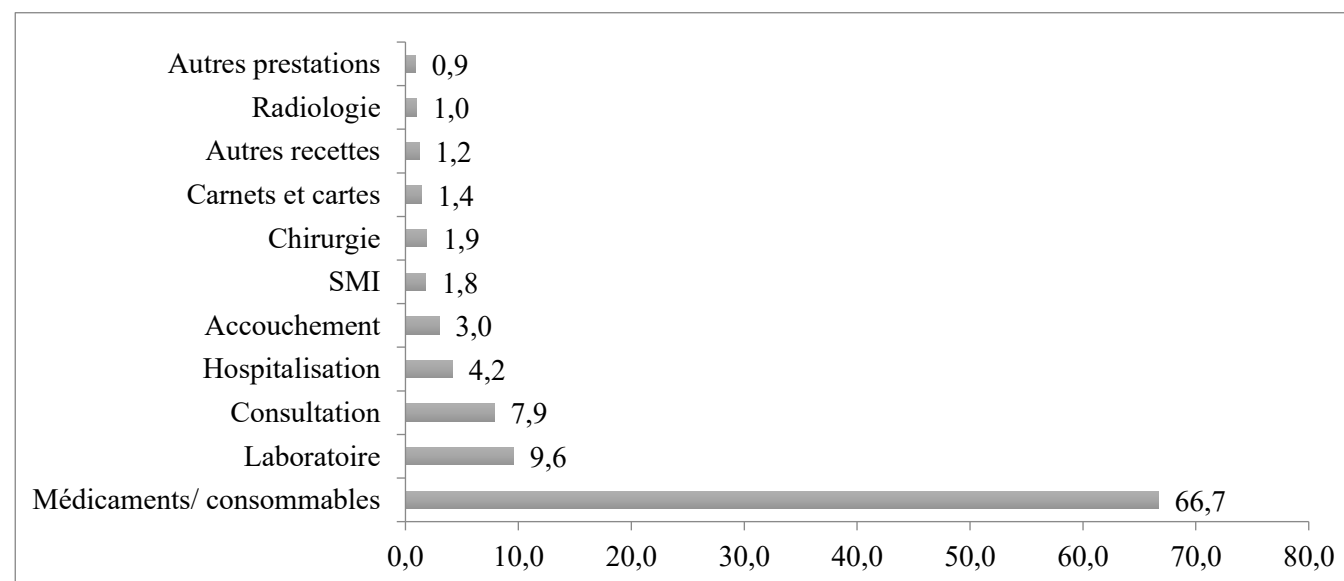
**Tableau 43:** Recettes du financement communautaire par département en 2019 (en million de francs FCFA)

Départements/Zones sanitaires	Médicaments/ consommable	Carnets et cartes	Consultation	Accouchement	SMI	Hospitalisation	Chirurgie	Laboratoire	Radiologie	Autres prestations	Autres recettes	Total	%
<b>Alibori</b>	<b>1520,5</b>	<b>31,3</b>	<b>117,6</b>	<b>48,9</b>	<b>22,6</b>	<b>93,9</b>	<b>46,7</b>	<b>210,9</b>	<b>12,8</b>	<b>34,1</b>	<b>59,1</b>	<b>2198,4</b>	<b>12,6</b>
Banikoara (ZS)	633	15,6	40,2	14,2	7,8	43,7	17,4	85,3	0	3	1,4	861,6	4,9
Kandi-Gogounou-Ségbana	548,8	11,3	53,6	31,1	10,9	27,8	19,6	81	12,8	29,4	56,2	882,5	5,1
Malanville-Karimama	338,7	4,4	23,9	3,5	4	22,3	9,7	44,6	0	1,8	1,5	454,4	2,6
<b>Atacora</b>	<b>1064,8</b>	<b>12,3</b>	<b>92,4</b>	<b>87,4</b>	<b>25,5</b>	<b>38,6</b>	<b>40,8</b>	<b>175,2</b>	<b>6,9</b>	<b>4,9</b>	<b>15</b>	<b>1563,8</b>	<b>9</b>
Kouandé-Péhunco-Kérou	428,2	5,6	26,4	11,3	3,4	15	19,4	88,3	5,5	2	3,8	608,9	3,5
Natitingou-Boukoumbé-Toucountouna	363,8	2,2	48,4	29,6	12	19,6	19,5	69,5	0	0,3	4,1	569	3,3
Tanguiéta-Cobly-Matéri	272,8	4,5	17,7	46,4	10,1	4,1	1,9	17,4	1,3	2,6	7,1	385,9	2,2
<b>Atlantique</b>	<b>1385,5</b>	<b>43</b>	<b>156,8</b>	<b>77,1</b>	<b>57,5</b>	<b>80,5</b>	<b>26,3</b>	<b>208,8</b>	<b>36,4</b>	<b>41,9</b>	<b>21,4</b>	<b>2135,2</b>	<b>12,2</b>
Abomey-Calavi-So-ava	480,9	21	46,2	29	30,3	16	4,2	78,3	21,7	33,9	12,1	773,6	4,4
Allada-Toffo-Zè	499,5	11,9	59,4	28,4	16,3	41,5	11,5	65,6	1,5	2,4	4,9	742,9	4,3
Ouidah-Kpomassè-Tori-Bossito	405,1	10,1	51,3	19,7	10,9	23,1	10,7	65	13,2	5,5	4,4	619	3,5
<b>Borgou</b>	<b>1163,9</b>	<b>20,1</b>	<b>104,5</b>	<b>44,1</b>	<b>38,4</b>	<b>36,2</b>	<b>9,3</b>	<b>56,8</b>	<b>0,8</b>	<b>11</b>	<b>18,4</b>	<b>1503,5</b>	<b>8,6</b>
Bembèrèkè-Sinendé	317,5	4	40,6	16,4	11,6	8	4,1	9,1	0	2,9	3,8	418	2,4
N'Dali-Parakou	338,9	7	24,4	13,3	15	5,8	1,8	23,7	0,5	3,9	4,4	438,7	2,5
Nikki-kalalé-Pèrèrè	325,4	6,5	25,9	9,8	7	19,5	2,7	17,2	0,3	3,2	9,5	427	2,4
Tchaourou (ZS)	182,2	2,7	13,5	4,6	4,9	2,9	0,7	6,8	0	1	0,7	220	1,3
<b>Collines</b>	<b>1057,5</b>	<b>21,2</b>	<b>124,3</b>	<b>35,8</b>	<b>18,2</b>	<b>67,9</b>	<b>41,5</b>	<b>115,6</b>	<b>0,1</b>	<b>12,5</b>	<b>19,9</b>	<b>1514,5</b>	<b>8,7</b>
Dassa-Glazoué	340,3	7,4	39,2	13,4	6,4	22,4	16	43	0	3,2	2,8	494,1	2,8
Savalou-Bantè	314,1	6,2	48,8	15,9	6,5	27,6	9,6	33,1	0	5,4	3	470,2	2,7
Savè-Ouèssè	403,1	7,7	36,3	6,5	5,4	18	15,8	39,5	0	3,9	14	550,2	3,2

Départements/Zones sanitaires	Médicaments/ consommable	Carnets et cartes	Consultation	Accouchement	SMI	Hospitalisation	Chirurgie	Laboratoire	Radiologie	Autres prestations	Autres recettes	Total	%
<b>Couffo</b>	<b>591</b>	<b>12,4</b>	<b>45,8</b>	<b>21,4</b>	<b>14</b>	<b>14,9</b>	<b>4,9</b>	<b>31,5</b>	<b>0</b>	<b>3,6</b>	<b>4,5</b>	<b>744</b>	<b>4,3</b>
Aplahoué-Djakotomey-Dogbo	194,4	4,8	26,1	12,9	10	6,9	0,8	4,8	0	1	2,3	264	1,5
Klouékamè-Toviklin- Lalo	396,6	7,6	19,7	8,6	4	8	4,1	26,7	0	2,6	2,3	480,2	2,7
<b>Donga</b>	<b>906,8</b>	<b>10,5</b>	<b>99,7</b>	<b>77,6</b>	<b>31,2</b>	<b>46,8</b>	<b>40,1</b>	<b>116,8</b>	<b>1,1</b>	<b>3</b>	<b>8,1</b>	<b>1341,7</b>	<b>7,7</b>
Bassila (ZS)	328	4,2	39,9	6,3	4	26,2	9,8	38,3	0	0,7	2,5	459,9	2,6
Djougou-Ouaké-Copargo	578,8	6,2	59,8	71,3	27,2	20,6	30,3	78,5	1,1	2,3	5,6	881,7	5
<b>Littoral</b>	<b>691,3</b>	<b>16</b>	<b>143,9</b>	<b>19,1</b>	<b>29,3</b>	<b>119,9</b>	<b>15,4</b>	<b>218,4</b>	<b>17,3</b>	<b>15,5</b>	<b>18,2</b>	<b>1304,3</b>	<b>7,5</b>
Cotonou 1-Cotonou 4	393,8	3,3	98,1	3,8	3,5	103,3	12,6	177,9	0	7,7	5,9	809,9	4,6
Cotonou 2-Cotonou 3	93,6	5,8	22,1	6,3	13,8	8,6	1,1	24,1	14,4	1,6	3,6	195	1,1
Cotonou 5	112,4	3,4	14,7	4,3	6,7	4,2	0,5	8,2	0	2,8	5,2	162,4	0,9
Cotonou 6	91,4	3,6	9	4,8	5,3	3,8	1,1	8,2	2,9	3,4	3,6	137,1	0,8
<b>Mono</b>	<b>579,6</b>	<b>16</b>	<b>77,3</b>	<b>22,7</b>	<b>8,5</b>	<b>31,1</b>	<b>13,3</b>	<b>69,1</b>	<b>0</b>	<b>7</b>	<b>6,8</b>	<b>831,4</b>	<b>4,8</b>
Comè-Grand popo-Houèyogbé-Bopa	425,6	12,8	61,2	16,5	6,5	28,5	12,5	68,3	0	5,1	5,3	642,3	3,7
Lokossa-Athiémè	154	3,2	16	6,2	2,1	2,6	0,9	0,7	0	1,9	1,5	189,1	1,1
<b>Ouémé</b>	<b>1160,6</b>	<b>27,3</b>	<b>246,7</b>	<b>33,7</b>	<b>47,8</b>	<b>149</b>	<b>56,8</b>	<b>332,7</b>	<b>10,4</b>	<b>6,3</b>	<b>17,8</b>	<b>2089,1</b>	<b>12</b>
Adjohoun-Bonou-Dangbo	223,7	3,7	22,8	10,7	5,8	10,2	6,2	50,6	0	1,5	2,7	337,9	1,9
Akpro-missérété-Avrankou-Adjarra	315,6	9,4	29	11,8	16,6	5,7	1,5	23,9	0	1,6	6,8	421,9	2,4
Porto-Novo-Sèmè-kpodji-Aguégués	621,3	14,2	195	11,2	25,4	133,1	49,1	258,2	10,4	3,2	8,2	1329,3	7,6
<b>Plateau</b>	<b>454,7</b>	<b>9,1</b>	<b>54,7</b>	<b>27,5</b>	<b>13,8</b>	<b>25,9</b>	<b>14,1</b>	<b>90,7</b>	<b>17,5</b>	<b>4,2</b>	<b>6,6</b>	<b>718,8</b>	<b>4,1</b>
Pobè-Kétou-Adja-ouèrè	257,2	5	32	8,8	8,2	15,2	8,5	56,5	17,5	0,4	3,6	412,9	2,4
Sakété-Ifangni	197,5	4,1	22,7	18,8	5,6	10,8	5,7	34,2	0,1	3,7	3,1	306,3	1,8
<b>Zou</b>	<b>1073,2</b>	<b>31,4</b>	<b>119,1</b>	<b>31</b>	<b>6,3</b>	<b>40</b>	<b>23,5</b>	<b>93,9</b>	<b>79,1</b>	<b>8</b>	<b>15,1</b>	<b>1520,6</b>	<b>8,7</b>
Bohicon-Za-kpota-Zogbodomey	568,1	20,6	60,9	15	0,1	9	5,5	32,5	73,1	3,2	5,5	793,5	4,5

Départements/Zones sanitaires	Médicaments/ consommable	Carnets et cartes	Consultation	Accouchement	SMI	Hospitalisation	Chirurgie	Laboratoire	Radiologie	Autres prestations	Autres recettes	Total	%
Covè-Zagnanado-Ouinhi	238,8	5,5	30,4	4	1,2	14,3	9,7	33,1	6	4,5	6,5	354	2
Djidja-Abomey-Agbangnizoun	266,3	5,3	27,8	12,1	5	16,7	8,3	28,4	0	0,3	3,1	373,3	2,1
<b>BENIN</b>	<b>11649,4</b>	<b>250,6</b>	<b>1382,8</b>	<b>526,6</b>	<b>313,2</b>	<b>744,8</b>	<b>332,7</b>	<b>1720,3</b>	<b>182,6</b>	<b>152</b>	<b>210,9</b>	<b>17465,9</b>	<b>100</b>

**Source :** SGSI/DPP/MS, 2019



**Source :** SGSI/DPP/MS, 2019

**Graphique 4: Répartition des recettes dans l'ensemble des formations sanitaires par rubrique au Bénin en 2019 (Millions)**

### III.4.2. Dépenses effectuées dans les centres de santé publics

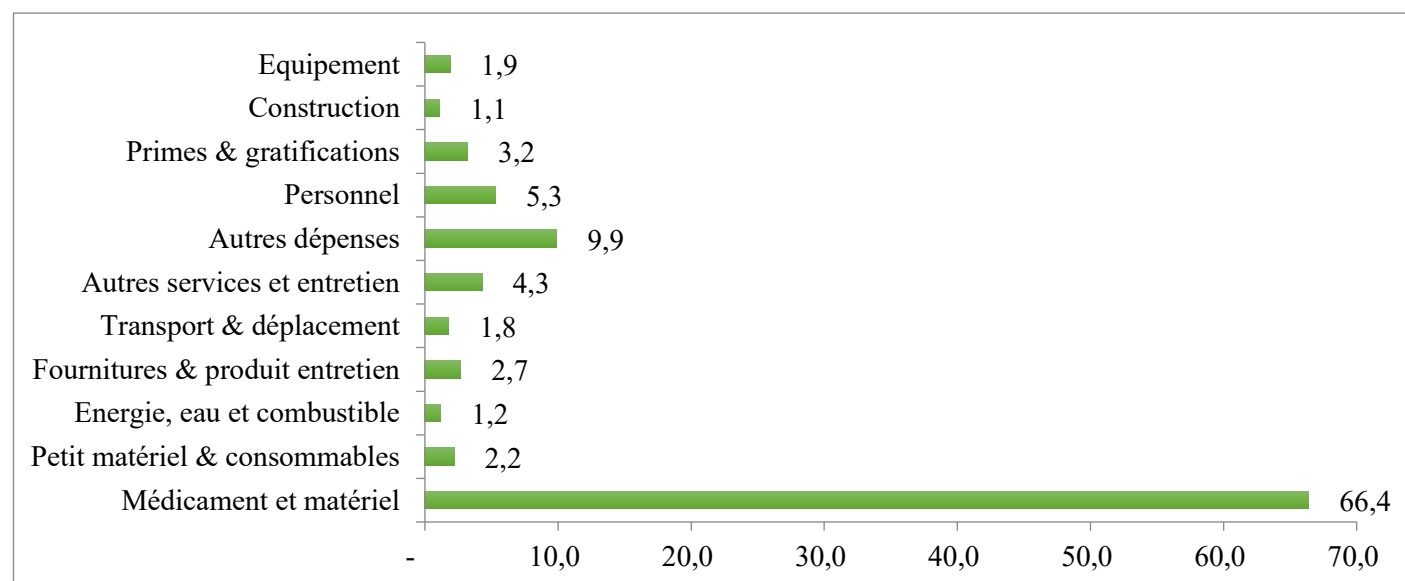
**Tableau 44:** Dépenses du financement communautaire dans les centres de santé publics en 2019 (en millions de francs FCFA)

Départements/Zones sanitaires	Médicament et matériel	Petit matériel & consommables	Energie, eau et combustible	Fournitures & produit entretien	Transport & déplacement	Autres services et entretien	Autres dépenses	Personnel	Primes & gratifications	Construction	Équipement	Total	%
<b>Alibori</b>	<b>1 225,8</b>	<b>33,1</b>	<b>27,7</b>	<b>66,0</b>	<b>25,3</b>	<b>97,1</b>	<b>171,2</b>	<b>204,5</b>	<b>62,0</b>	<b>30,3</b>	<b>67,8</b>	<b>2 010,8</b>	<b>12,5</b>
Banikoara (ZS)	513,3	7,5	5,7	9,9	8,4	26,2	60,8	65,9	15,2	15,8	22,8	751,5	4,7
Kandi-Gogounou-Ségbana	426,2	24,2	15,9	50,3	12,9	50,2	81,0	104,1	41,7	11,5	33,3	851,3	5,3
Malanville-Karimama	286,3	1,3	6,1	5,7	4,0	20,7	29,4	34,5	5,0	3,0	11,7	407,7	2,5
<b>Atacora</b>	<b>1 070,8</b>	<b>31,7</b>	<b>14,5</b>	<b>28,7</b>	<b>18,8</b>	<b>60,3</b>	<b>136,9</b>	<b>49,8</b>	<b>31,2</b>	<b>16,1</b>	<b>17,1</b>	<b>1 475,9</b>	<b>9,2</b>
Kouandé-Péhunco-Kérou	405,7	18,1	6,9	13,9	8,8	26,4	59,5	22,9	10,6	3,2	5,6	581,6	3,6
Natitingou-Boukoumbé-Toucountouna	402,8	4,4	3,3	6,9	4,1	7,8	27,5	9,1	4,8	12,9	11,4	495,0	3,1
Tanguiéta-Cobly-Matéri	262,4	9,2	4,3	7,8	5,9	26,1	49,8	17,9	15,7	0,0	0,0	399,1	2,5
<b>Atlantique</b>	<b>1 142,7</b>	<b>45,9</b>	<b>23,4</b>	<b>56,3</b>	<b>77,2</b>	<b>106,6</b>	<b>249,1</b>	<b>85,8</b>	<b>51,7</b>	<b>29,5</b>	<b>73,9</b>	<b>1 942,1</b>	<b>12,1</b>
Abomey-Calavi-So-ava	383,7	29,5	6,9	27,3	23,5	45,7	122,1	35,9	20,6	19,4	39,2	753,8	4,7
Allada-Toffo-Zè	408,2	4,7	6,8	10,0	20,5	22,3	58,1	40,9	23,2	0,5	6,7	601,9	3,8
Ouidah-Kpomassè-Tori-Bossito	350,8	11,8	9,7	19,0	33,1	38,6	68,9	8,9	7,8	9,6	28,0	586,2	3,7
<b>Borgou</b>	<b>921,5</b>	<b>23,7</b>	<b>31,6</b>	<b>45,8</b>	<b>27,5</b>	<b>59,1</b>	<b>153,6</b>	<b>114,3</b>	<b>55,0</b>	<b>1,8</b>	<b>0,5</b>	<b>1 434,4</b>	<b>9,0</b>
Bembèrèkè-Sinendé	270,0	3,6	10,2	11,1	7,0	10,8	44,4	24,1	18,5	1,1	0,3	401,1	2,5
N'Dali-Parakou	293,9	9,5	5,6	14,9	7,2	19,5	39,3	13,1	8,5	0,0	0,0	411,5	2,6
Nikki-kalalé-Pèrèrè	218,5	5,8	13,0	14,0	8,2	22,9	46,2	51,7	21,2	0,7	0,0	402,2	2,5
Tchaourou (ZS)	139,0	4,8	2,8	5,7	5,2	5,9	23,7	25,5	6,9	0,0	0,2	219,7	1,4
<b>Collines</b>	<b>924,0</b>	<b>23,4</b>	<b>13,9</b>	<b>29,7</b>	<b>29,3</b>	<b>37,9</b>	<b>116,2</b>	<b>130,9</b>	<b>42,6</b>	<b>8,1</b>	<b>12,4</b>	<b>1 368,4</b>	<b>8,5</b>
Dassa-Glazoué	307,9	5,1	3,4	10,7	9,5	8,6	37,6	39,7	8,4	2,3	5,4	438,6	2,7
Savalou-Bantè	302,4	4,0	4,2	12,7	9,9	17,2	29,9	28,4	15,5	5,0	0,4	429,6	2,7
Savè-Ouèssè	313,7	14,3	6,3	6,3	9,9	12,1	48,7	62,8	18,7	0,8	6,5	500,1	3,1
<b>Couffo</b>	<b>505,4</b>	<b>10,0</b>	<b>9,5</b>	<b>21,7</b>	<b>9,9</b>	<b>24,8</b>	<b>88,4</b>	<b>15,7</b>	<b>20,3</b>	<b>1,1</b>	<b>2,3</b>	<b>709,1</b>	<b>4,4</b>

Départements/Zones sanitaires	Médicament et matériel	Petit matériel & consommables	Energie, eau et combustible	Fournitures & produit entretien	Transport & déplacement	Autres services et entretien	Autres dépenses	Personnel	Primes & gratifications	Construction	Équipement	Total	%
Aplahoué-Djakotomey-Dogbo	175,7	6,2	4,2	8,8	5,2	8,5	33,9	8,7	8,7	0,4	0,5	260,8	1,6
Klouékamè-Toviklin- Lalo	329,7	3,8	5,2	12,9	4,7	16,3	54,5	7,0	11,6	0,7	1,8	448,2	2,8
<b>Donga</b>	<b>858,7</b>	<b>27,4</b>	<b>14,7</b>	<b>21,8</b>	<b>17,8</b>	<b>34,7</b>	<b>129,5</b>	<b>72,9</b>	<b>30,0</b>	<b>9,7</b>	<b>12,4</b>	<b>1 229,6</b>	<b>7,7</b>
Bassila (ZS)	312,3	0,9	6,2	3,0	5,6	6,6	37,8	32,1	4,5	3,3	5,7	418,0	2,6
Djougou-Ouaké-Copargo	546,3	26,5	8,5	18,7	12,2	28,0	91,6	40,8	25,5	6,4	6,7	811,2	5,1
<b>Littoral</b>	<b>871,1</b>	<b>27,5</b>	<b>4,9</b>	<b>32,8</b>	<b>15,6</b>	<b>56,4</b>	<b>91,2</b>	<b>27,2</b>	<b>70,2</b>	<b>53,2</b>	<b>66,8</b>	<b>1 316,9</b>	<b>8,2</b>
Cotonou 1-Cotonou 4	652,7	10,9	1,6	9,0	6,1	26,2	24,3	5,1	13,4	46,2	61,0	856,5	5,3
Cotonou 2-Cotonou 3	81,9	5,6	2,8	10,9	3,1	10,9	28,3	11,1	25,5	2,0	2,5	184,6	1,2
Cotonou 5	70,0	6,2	0,3	8,3	3,9	7,2	22,4	4,4	15,0	5,0	3,4	146,1	0,9
Cotonou 6	66,5	4,8	0,2	4,6	2,6	12,0	16,2	6,6	16,4	0,0	0,0	129,9	0,8
<b>Mono</b>	<b>515,2</b>	<b>15,6</b>	<b>11,7</b>	<b>25,0</b>	<b>17,3</b>	<b>28,9</b>	<b>87,5</b>	<b>24,8</b>	<b>23,9</b>	<b>10,0</b>	<b>31,3</b>	<b>791,2</b>	<b>4,9</b>
Comè-Grand popo-Houèyogbé-Bopa	398,0	11,1	8,6	17,2	11,8	20,3	57,3	20,3	20,9	9,6	30,5	605,6	3,8
Lokossa-Athiémè	117,3	4,5	3,0	7,8	5,5	8,7	30,2	4,5	2,9	0,4	0,8	185,6	1,2
<b>Ouémè</b>	<b>1 241,4</b>	<b>77,1</b>	<b>7,2</b>	<b>50,5</b>	<b>22,7</b>	<b>78,1</b>	<b>139,7</b>	<b>13,1</b>	<b>57,1</b>	<b>0,2</b>	<b>3,5</b>	<b>1 690,6</b>	<b>10,6</b>
Adjohoun-Bonou-Dangbo	232,1	6,0	3,8	6,3	4,1	13,8	29,2	3,0	10,9	0,2	3,2	312,6	2,0
Akpro-missérété-Avrankou-Adjarra	249,1	36,5	2,3	16,4	7,6	16,3	46,9	0,9	21,4	0,0	0,3	397,7	2,5
Porto-Novo-Sèmè-kpodji-Aguégués	760,2	34,6	1,2	27,8	11,1	48,0	63,6	9,3	24,9	0,0	0,0	980,7	6,1
<b>Plateau</b>	<b>482,9</b>	<b>11,2</b>	<b>11,3</b>	<b>11,8</b>	<b>9,9</b>	<b>27,0</b>	<b>64,1</b>	<b>20,6</b>	<b>17,6</b>	<b>5,9</b>	<b>6,7</b>	<b>669,0</b>	<b>4,2</b>
Pobè-Kétou-Adja-ouèrè	264,6	7,3	8,7	8,3	6,6	18,3	36,3	18,2	10,1	4,2	0,8	383,4	2,4
Sakété-Ifangni	218,2	3,9	2,6	3,5	3,2	8,7	27,9	2,4	7,4	1,7	5,9	285,4	1,8
<b>Zou</b>	<b>883,0</b>	<b>23,8</b>	<b>19,2</b>	<b>46,1</b>	<b>24,9</b>	<b>70,9</b>	<b>154,7</b>	<b>88,2</b>	<b>44,6</b>	<b>18,2</b>	<b>11,7</b>	<b>1 385,3</b>	<b>8,6</b>
Bohicon-Za-kpota-Zogbodomey	398,5	17,3	11,9	31,0	14,4	44,1	91,3	67,9	29,0	14,0	9,7	729,1	4,6
Covè-Zagnanado-Ouinhi	216,8	5,0	3,4	6,5	5,0	7,1	29,4	17,8	6,0	1,4	2,0	300,4	1,9

Départements/Zones sanitaires	Médicament et matériel	Petit matériel & consommables	Energie, eau et combustible	Fournitures & produit entretien	Transport & déplacement	Autres services et entretien	Autres dépenses	Personnel	Primes & gratifications	Construction	Equipe ment	Total	%
Djidja-Abomey-Agbangnizoun	267,7	1,4	4,0	8,6	5,4	19,6	34,0	2,6	9,6	2,9	0,0	355,8	2,2
<b>BENIN</b>	<b>10 642,4</b>	<b>350,3</b>	<b>189,6</b>	<b>436,1</b>	<b>296,2</b>	<b>681,7</b>	<b>1 582,2</b>	<b>848,0</b>	<b>506,2</b>	<b>184,1</b>	<b>306,2</b>	<b>16 023,0</b>	<b>100</b>

**Source** : SGSI/DPP/MS, 2019



**Source** : SHGSI/DPP/MS/2019

**Graphique 5** : Répartition des dépenses dans l'ensemble des formations sanitaires par rubrique au Bénin en 2019 (Millions)

## III.4.3. Taux de recouvrement

**Tableau 45:** Taux de recouvrement par zone sanitaire en 2019 (millions de francs FCFA)

Départements/Zones Sanitaires	Total dépenses	Total recettes	Taux
<b>Alibori</b>	<b>2 010,8</b>	<b>2 198,4</b>	<b>1,1</b>
Banikoara (ZS)	751,5	861,6	1,1
Kandi-Gogounou-Ségbana	851,3	882,5	1,0
Malanville-Karimama	407,7	454,4	1,1
<b>Atacora</b>	<b>1 475,9</b>	<b>1 563,8</b>	<b>1,1</b>
Kouandé-Péhunco-Kérou	581,6	608,9	1,0
Natitingou-Boukoumbé-Toucountouna	495,0	569,0	1,1
Tanguiéta-Cobly-Matéri	399,1	385,9	1,0
<b>Atlantique</b>	<b>1 942,1</b>	<b>2 135,2</b>	<b>1,1</b>
Abomey-Calavi-So-ava	753,8	773,6	1,0
Allada-Toffo-Zè	601,9	742,9	1,2
Ouidah-Kpomassè-Tori-Bossito	586,2	619,0	1,1
<b>Borgou</b>	<b>1 434,4</b>	<b>1 503,5</b>	<b>1,0</b>
Bembèrèkè-Sinendé	401,1	418,0	1,0
N'Dali-Parakou	411,5	438,7	1,1
Nikki-Kalalé-Pèrèrè	402,2	427,0	1,1
Tchaourou (ZS)	219,7	220,0	1,0
<b>Collines</b>	<b>1 368,4</b>	<b>1 514,5</b>	<b>1,1</b>
Dassa-Glazoué	438,6	494,1	1,1
Savalou-Bantè	429,6	470,2	1,1
Savè-Ouèssè	500,1	550,2	1,1
<b>Couffo</b>	<b>709,1</b>	<b>744,0</b>	<b>1,0</b>
Aplahoué-Djakotomey-Dogbo	260,8	264,0	1,0
Klouékamè-Toviklin- Lalo	448,2	480,2	1,1
<b>Donga</b>	<b>1 229,6</b>	<b>1 341,7</b>	<b>1,1</b>
Bassila (ZS)	418,0	459,9	1,1
Djougou-Ouaké-Copargo	811,2	881,7	1,1
<b>Littoral</b>	<b>1 316,9</b>	<b>1 304,3</b>	<b>1,0</b>
Cotonou 1-Cotonou 4	856,5	809,9	0,9
Cotonou 2-Cotonou 3	184,6	195,0	1,1
Cotonou 5	146,1	162,4	1,1
Cotonou 6	129,9	137,1	1,1
<b>Mono</b>	<b>791,2</b>	<b>831,4</b>	<b>1,1</b>
Comè-Grand popo-Houèyogbé-Bopa	605,6	642,3	1,1
Lokossa-Athiémè	185,6	189,1	1,0
<b>Ouémè</b>	<b>1 690,6</b>	<b>2 089,1</b>	<b>1,2</b>
Adjohoun-Bonou-Dangbo	312,6	337,9	1,1
Akpro-missérété-Avrankou-Adjarra	397,7	421,9	1,1
Porto-Novo-Sèmè-kpodji-Aguégus	980,7	1 329,3	1,4
<b>Plateau</b>	<b>669,0</b>	<b>718,8</b>	<b>1,1</b>
Pobè-Kétou-Adja-ouèrè	383,4	412,9	1,1
Sakété-Ifangni	285,4	306,3	1,1
<b>Zou</b>	<b>1 385,3</b>	<b>1 520,6</b>	<b>1,1</b>
Bohicon-Za-kpota-Zogbodomey	729,1	793,5	1,1
Covè-Zagnanado-Ouinhi	300,4	354,0	1,2
Djidja-Abomey-Agbangnizoun	355,8	373,3	1,0
<b>BENIN</b>	<b>16 023,0</b>	<b>17 465,9</b>	<b>1,1</b>

**Source :** SGSI/DPP/MS, 2019

### III.4.4. Marge bénéficiaire

**Tableau 46:** Répartition des marges bénéficiaires par zone sanitaire en 2019 (millions de francs FCFA)

Zones sanitaires	Total recettes	Total des dépenses médicaments et petits matériels	Taux
<b>Alibori</b>	<b>2 198,4</b>	<b>1 225,8</b>	<b>1,8</b>
Banikoara (ZS)	861,6	513,3	1,7
Kandi-Gogounou-Ségbana	882,5	426,2	2,1
Malanville-Karimama	454,4	286,3	1,6
<b>Atacora</b>	<b>1 563,8</b>	<b>1 070,8</b>	<b>1,5</b>
Kouandé-Péhunco-Kérou	608,9	405,7	1,5
Natitingou-Boukoumbé-	569,0	402,8	1,4
Tanguiéta-Cobly-Matéri	385,9	262,4	1,5
<b>Atlantique</b>	<b>2 135,2</b>	<b>1 142,7</b>	<b>1,9</b>
Abomey-Calavi-So-ava	773,6	383,7	2,0
Allada-Toffo-Zè	742,9	408,2	1,8
Ouidah-Kpomassè-Tori-Bossito	619,0	350,8	1,8
<b>Borgou</b>	<b>1 503,5</b>	<b>921,5</b>	<b>1,6</b>
Bembèrèkè-Sinendé	418,0	270,0	1,5
N'Dali-Parakou	438,7	293,9	1,5
Nikki-kalalé-Pèrèrè	427,0	218,5	2,0
Tchaourou (ZS)	220,0	139,0	1,6
<b>Collines</b>	<b>1 514,5</b>	<b>924,0</b>	<b>1,6</b>
Dassa-Glazoué	494,1	307,9	1,6
Savalou-Bantè	470,2	302,4	1,6
Savè-Ouèssè	550,2	313,7	1,8
<b>Couffo</b>	<b>744,0</b>	<b>505,4</b>	<b>1,5</b>
Aplahoué-Djakotomey-Dogbo	264,0	175,7	1,5
Klouékamè-Toviklin- Lalo	<b>480,2</b>	<b>329,7</b>	<b>1,5</b>
<b>Donga</b>	<b>1 341,7</b>	<b>858,7</b>	<b>1,6</b>
Bassila (ZS)	459,9	312,3	1,5
Djougou-Ouaké-Copargo	881,7	546,3	1,6
<b>Littoral</b>	<b>1 304,3</b>	<b>871,1</b>	<b>1,5</b>
Cotonou 1-Cotonou 4	809,9	652,7	1,2
Cotonou 2-Cotonou 3	195,0	81,9	2,4
Cotonou 5	162,4	70,0	2,3
Cotonou 6	137,1	66,5	2,1
<b>Mono</b>	<b>831,4</b>	<b>515,2</b>	<b>1,6</b>
Comè-Grand popo-Houèyogbé-Bopa	<b>642,3</b>	<b>398,0</b>	<b>1,6</b>
Lokossa-Athiémè	<b>189,1</b>	<b>117,3</b>	<b>1,6</b>
<b>Ouémé</b>	<b>2 089,1</b>	<b>1 241,4</b>	<b>1,7</b>
Adjohoun-Bonou-Dangbo	<b>337,9</b>	<b>232,1</b>	<b>1,5</b>
Akpro-missérété-Avrankou-Adjarra	<b>421,9</b>	<b>249,1</b>	<b>1,7</b>
Porto-Novo-Sèmè-kpodji-Aguégués	<b>1 329,3</b>	<b>760,2</b>	<b>1,7</b>
<b>Plateau</b>	<b>718,8</b>	<b>482,9</b>	<b>1,5</b>
Pobè-Kétou-Adja-ouèrè	<b>412,9</b>	<b>264,6</b>	<b>1,6</b>
Sakété-Ifangni	<b>306,3</b>	<b>218,2</b>	<b>1,4</b>

Zones sanitaires	Total recettes	Total des dépenses médicaments et petits matériels	Taux
<b>Zou</b>	<b>1 520,6</b>	<b>883,0</b>	<b>1,7</b>
Bohicon-Za-kpota-Zogbodomey	793,5	398,5	2,0
Covè-Zagnanado-Ouinhi	354,0	216,8	1,6
Djidja-Abomey-Agbangnizoun	373,3	267,7	1,4
<b>BENIN</b>	<b>17 465,9</b>	<b>10 642,4</b>	<b>1,6</b>

**Source :** SGSI/DPP/MS, 2019

---

---

**3<sup>ème</sup> Partie : ACTIVITES DES SERVICES DE SANTE ET D'HYGIENE**

**I. ACTIVITES DE SANTE MATERNELLE ET INFANTILE****I.1. CONSULTATIONS PRENATALES****Tableau 47:** Consultations prénatales par zone sanitaire en 2019

Départements/Zones sanitaires	Grossesses attendues*	Consultantes Nouvelles	Anciennes	Total consultations	Taux de couverture en %	CPN4	Taux de couverture en CPN4 (%)
	1	2	3	(4) = (2) + (3)	(5) = (2)/(1)	6	(7) = (6)/(1)
<b>Alibori</b>	<b>47 450</b>	<b>50 466</b>	<b>65 196</b>	<b>115 662</b>	<b>106,4</b>	<b>14 278</b>	<b>30,1</b>
Banikoara	12 761	14 338	22 581	36 919	112,4	2 737	21,4
Kandi-Gogounou-Ségbana	21 118	24 788	29 654	54 442	117,4	7 318	34,7
Malanville-Karimama	13 572	11 340	12 961	24 301	83,6	4 223	31,1
<b>Atacora</b>	<b>40 330</b>	<b>43 995</b>	<b>42 998</b>	<b>86 993</b>	<b>109,1</b>	<b>8 582</b>	<b>21,3</b>
Kouandé-Péhunco-Kérou	15 572	15 479	14 474	29 953	99,4	3 984	25,6
Natitingou-Boukoubé-	10 908	12 876	11 504	24 380	118,0	2 284	20,9
Tanguiéta-Cobly-Matéri	13 850	15 640	17 020	32 660	112,9	2 314	16,7
<b>Atlantique</b>	<b>63 528</b>	<b>91 562</b>	<b>157 275</b>	<b>248 837</b>	<b>144,1</b>	<b>23 301</b>	<b>36,7</b>
Abomey-Calavi-So-Ava	33 466	53 277	94 382	147 659	159,2	14 873	44,4
Allada-Toffo-Zè	16 911	19 854	29 557	49 411	117,4	3 729	22,1
Ouidah-Kpomassè-Tori-Bossito	13 151	18 431	33 336	51 767	140,1	4 699	35,7
<b>Borgou</b>	<b>63 247</b>	<b>70 353</b>	<b>86 391</b>	<b>156 744</b>	<b>111,2</b>	<b>13 613</b>	<b>21,5</b>
Bembèrèkè-Sinendé	12 341	14 421	21 133	35 554	116,9	3 593	29,1
N'Dali-Parakou	23 466	24 987	37 757	62 744	106,5	5 433	23,2
Nikki-Kalalé-Pèrèrè	15 740	19 598	18 742	38 340	124,5	3 041	19,3
Tchaourou	11 700	11 347	8 759	20 106	97,0	1 546	13,2
<b>Collines</b>	<b>36 102</b>	<b>38 305</b>	<b>52 390</b>	<b>90 695</b>	<b>106,1</b>	<b>11 190</b>	<b>31,0</b>
Dassa-Glazoué	12 212	12 535	18 303	30 838	102,6	5 110	41,8
Savalou-Bantè	12 605	13 846	20 152	33 998	109,8	3 563	28,3
Savè-Ouèssè	11 285	11 924	13 935	25 859	105,7	2 517	22,3
<b>Couffo</b>	<b>37 810</b>	<b>33 526</b>	<b>43 983</b>	<b>77 509</b>	<b>88,7</b>	<b>5 536</b>	<b>14,6</b>
Aplahoué-Djakotomey-Dogbo	20 326	17 179	20 816	37 995	84,5	2 440	12,0
Klouékanmè-Lalo-Toviklin	17 484	16 347	23 167	39 514	93,5	3 096	17,7
<b>Donga</b>	<b>25 132</b>	<b>33 637</b>	<b>43 364</b>	<b>77 001</b>	<b>133,8</b>	<b>11 419</b>	<b>45,4</b>
Bassila	6 182	7 736	11 720	19 456	125,1	2 429	39,3
Djougou-Ouaké-Copargo	18 950	25 901	31 644	57 545	136,7	8 990	47,4
<b>Littoral</b>	<b>31 153</b>	<b>46 574</b>	<b>110 757</b>	<b>157 331</b>	<b>149,5</b>	<b>19 182</b>	<b>61,6</b>
Cotonou 1-Cotonou 4	4 376	9 560	25 305	34 865	218,5	4 732	108,1
Cotonou 2-Cotonou 3	10 368	12 782	25 855	38 637	123,3	4 898	47,2
Cotonou 5	7 174	11 227	27 655	38 882	156,5	6 712	93,6
Cotonou 6	9 235	10 200	27 357	37 557	110,4	2 840	30,8
<b>CNHU-HKM</b>		2 805	4 585	7 390			
<b>Mono</b>	<b>21 814</b>	<b>23 767</b>	<b>39 649</b>	<b>63 416</b>	<b>109,0</b>	<b>4 510</b>	<b>20,7</b>
Comè-Grand-Popo-Houèyogbé-	14 435	15 938	28 592	44 530	110,4	3 444	23,9
Lokossa-Athiémè	7 380	7 829	11 057	18 886	106,1	1 066	14,4
<b>Ouémé</b>	<b>47 992</b>	<b>57 774</b>	<b>116 451</b>	<b>174 225</b>	<b>120,4</b>	<b>15 160</b>	<b>31,6</b>
Adjohoun-Bonou-Dangbo	10 787	10 342	19 509	29 851	95,9	1 930	17,9
Akpro-Missérété-Avrakou-	15 291	16 740	35 779	52 519	109,5	4 087	26,7
Porto-Novo-Sèmè-Kpodji-	21 914	30 692	61 163	91 855	140,1	9 143	41,7

Départements/Zones sanitaires	Grossesses attendues*	Consultantes		Total consultations	Taux de couverture en %	CPN4	Taux de couverture en CPN4 (%)
	1	Nouvelles	Anciennes	(4) = (2) + (3)	(5) = (2)/(1)	6	(7) = (6)/(1)
<b>Plateau</b>	<b>29 178</b>	<b>30 990</b>	<b>45 018</b>	<b>76 008</b>	<b>106,2</b>	<b>7 362</b>	<b>25,2</b>
Pobè-Kétou-Adja-Ouère	19 284	17 746	26 343	44 089	92,0	3 677	19,1
Sakété-Ifangni	9 894	13 244	18 675	31 919	133,9	3 685	37,2
<b>Zou</b>	<b>41 033</b>	<b>53 395</b>	<b>87 672</b>	<b>141 067</b>	<b>130,1</b>	<b>22 469</b>	<b>54,8</b>
Bohicon-Za-kpota-Zogbodomey	19 155	26 228	43 928	70 156	136,9	10 540	55,0
Covè-Zagnanado-Ouinhi	7 718	8 562	15 817	24 379	110,9	3 703	48,0
Djidja-Abomey-Agbangnizoun	14 160	18 605	27 927	46 532	131,4	8 226	58,1
<b>Bénin</b>	<b>484 769</b>	<b>574 344</b>	<b>891 144</b>	<b>1 465 488</b>	<b>118,48</b>	<b>156</b>	<b>32,3</b>

**Source** : SGSI/DPP/MS, 2019

**Tableau 48:** Paludisme et anémie chez les femmes enceintes par zone sanitaire en 2019

Département/Zone Sanitaire	Paludisme chez les femmes enceintes			Femmes enceintes reçues en CPN souffrant d'anémie
	Simple non testé	Simple testé positif	% des FE testée positive au paludisme	
<b>Alibori</b>	<b>798</b>	<b>16 883</b>	<b>95,5</b>	<b>1 092</b>
Banikoara	404	6 472	94,1	269
Kandi-Gogounou-Ségbana	229	7 598	97,1	680
Malanville-Karimama	165	2 813	94,5	143
<b>Atacora</b>	<b>222</b>	<b>17 344</b>	<b>98,7</b>	<b>1 030</b>
Kouandé-Péhunco-Kérou	206	4 623	95,7	222
Natitingou-Boukombé-Toucountouna	14	5 622	99,8	467
Tanguéta-Cobly-Matéri	2	7 099	100,0	341
<b>Atlantique</b>	<b>5 530</b>	<b>17 437</b>	<b>75,9</b>	<b>4 739</b>
Abomey-Calavi-So-ava	3 713	7 059	65,5	2 675
Allada-Toffo-Zè	911	6 273	87,3	1 644
Ouidah-Kpomassè-Tori-Bossito	906	4 105	81,9	420
<b>Borgou</b>	<b>1 436</b>	<b>21 516</b>	<b>93,7</b>	<b>1 225</b>
Bembèrèkè-Sinendé	64	3 725	98,3	331
N'Dali-Parakou	521	5 812	91,8	422
Nikki-kalalé-Pèrèrè	415	7 113	94,5	327
Tchaourou <sup>2</sup>	436	4 866	91,8	145
<b>Collines</b>	<b>446</b>	<b>14 397</b>	<b>97,0</b>	<b>872</b>
Dassa-Glazoué	56	4 826	98,9	319
Savalou-Bantè	236	4 878	95,4	212
Savè-Ouèssè	154	4 693	96,8	341
<b>Couffo</b>	<b>1 269</b>	<b>15 651</b>	<b>92,5</b>	<b>2 530</b>
Aplahoué-Djakotomey-Dogbo	344	7 994	95,9	873
Klouékamè-Toviklin- Lalo	925	7 657	89,2	1 657
<b>Donga</b>	<b>541</b>	<b>11 811</b>	<b>95,6</b>	<b>408</b>
Bassila (ZS)	173	3 983	95,8	112
Djoungou-Ouaké-Copargo	368	7 828	95,5	296
<b>Littoral</b>	<b>2 595</b>	<b>5 416</b>	<b>67,6</b>	<b>4 316</b>
Cotonou 1-Cotonou 4	611	848	58,1	749

Département/Zone Sanitaire	Paludisme chez les femmes enceintes			Femmes enceintes reçues en CPN souffrant d'anémie
	Simple non testé	Simple testé positif	% des FE testée positive au paludisme	
Cotonou 2-Cotonou 3	1 296	1 850	58,8	1 380
Cotonou 5	58	1 429	96,1	1 282
Cotonou 6	630	1 289	67,2	905
<b>Mono</b>	<b>365</b>	<b>6 980</b>	<b>95,0</b>	<b>439</b>
Comè-Grand popo-Houèyogbé-Bopa	259	3 894	93,8	229
Lokossa-Athiémè	106	3 086	96,7	210
<b>Oueme</b>	<b>2 382</b>	<b>12 203</b>	<b>83,7</b>	<b>1 793</b>
Adjohoun-Bonou-Dangbo	144	3 253	95,8	269
Akpro-missérété-Avrankou-Adjarra	301	4 020	93,0	222
Porto-Novo-Sèmè-kpodji-Aguégués	1 937	4 930	71,8	1 302
<b>Plateau</b>	<b>335</b>	<b>7 961</b>	<b>96,0</b>	<b>1 436</b>
Pobè-Kétou-Adja-ouèrè	123	5 224	97,7	516
Sakété-Ifangni	212	2 737	92,8	920
<b>Zou</b>	<b>1 697</b>	<b>20 317</b>	<b>92,3</b>	<b>1 262</b>
Bohicon-Za-kpota-Zogbodomey	746	9 224	92,5	596
Covè-Zagnanado-Ouinhi	419	3 931	90,4	201
Djidja-Abomey-Agbangnizoun	532	7 162	93,1	465
<b>Bénin</b>	<b>17 616</b>	<b>167 916</b>	<b>90,5</b>	<b>21 142</b>

**Source** : SGSI/DPP/MS, 2019

## I.2. ACTIVITES D'ACCOUCHEMENT

Tableau 49: Accouchements en institution par zone sanitaire en 2019

Département/Zone Sanitaire	Naissances attendues	Accouchements						Taux de couverture en Institution %	Taux de couverture par personnel qualifié %	Pourcentage de césariennes	Pourcentage de dystocias	
		Eutociques		Dystociques		Données enquêtes FSP	Estimation données manquante					Totaux
		En Institution	Par Personnel Qualifié	Césariennes	Autres dystocias							
1	2	3	4	5	6	7	(8) =(2) +(4) +(5)+(6) +(7)	(9) =(8) /(1)	(10)=((3)+(4)+(5))/(1)	(11) =(4) /((2) +(4)+(5))	(12) =((4)+(5)) /((2)+(4)+(5))	
Alibori	41 261	33 871	30 453	301	678	678	420	36 770	89,1	76,2	0,9	2,8
Banikoara	11 096	11 031	9 065	415	192	34	69	11 741	105,8	87,2	3,6	5,2
Kandi-Gogounou-Ségbana	18 363	16 527	15 246	720	47	165	329	17 788	96,9	87,2	4,2	4,4
Malanville-Karimama	11 801	6 313	6 142	365	62	479	22	7 241	61,4	55,7	5,4	6,3
Atacora	35 070	31 057	28 869	285	179	179	496	33 581	95,8	83,6	0,9	1,5
Kouandé-Péhunco-Kérou	13 541	10 977	9 501	233	49	0	124	11 383	84,1	72,2	2,1	2,5
Natitingou-Boukoubé-Toucountouna	9 485	8 333	7 717	625	186	179	371	9 694	102,2	89,9	6,8	8,9
Tanguiéta-Cobly-Matéri	12 044	11 747	11 651	706	50	0	0	12 503	103,8	103,0	5,6	6,0
Atlantique	55 242	48 985	44 680	128	9 202	9 202	765	64 055	116,0	97,8	0,2	16,0
Abomey-Calavi-So-Ava	29 101	25 143	22 941	3 523	25	6 293	402	35 386	121,6	91,0	12,3	12,4
Allada-Toffo-Zè	14 705	12 331	10 807	859	12	1 877	277	15 356	104,4	79,4	6,5	6,6
Ouidah-Kpomassè-Tori-Bossito	11 436	11 511	10 932	593	91	1 032	87	13 314	116,4	101,6	4,9	5,6
Borgou	54 997	48 843	45 106	456	4 210	4 210	1 598	59 247	107,7	90,5	0,9	8,7
Bembèrèkè-Sinendé	10 731	10 958	9 535	855	134	67	502	12 516	116,6	98,1	7,2	8,3
N'Dali-Parakou	20 406	15 484	14 981	2 177	261	1 224	439	19 585	96,0	85,4	12,1	13,6
Nikki-Kalalé-Pèrèrè	13 687	16 595	14 888	576	48	36	492	17 747	129,7	113,3	3,3	3,6
Tchaourou	10 174	5 806	5 702	532	13	2 883	165	9 399	92,4	61,4	8,4	8,6
Collines	31 393	25 799	21 399	311	4 131	4 131	1 074	33 417	106,4	82,3	1,0	14,7
Dassa-Glazoué	10 619	8 562	7 441	574	145	2 100	838	12 219	115,1	76,8	6,2	7,7
Savalou-Bantè	10 961	9 728	8 600	821	145	1 038	112	11 844	108,1	87,3	7,7	9,0

Département/Zone Sanitaire	Naissances attendues	Accouchements							Taux de couverture en Institution %	Taux de couverture par personnel qualifié %	Pourcentage de césariennes	Pourcentage de dystocies
		Eutociques		Dystociques		Données enquêtes FSP	Estimation données manquante	Totaux				
		En Institution	Par Personnel Qualifié	Césariennes	Autres dystocies							
1	2	3	4	5	6	7	(8) =(2) +(4) +(5)+(6) +(7)	(9) =(8) /(1)	(10)=((3)+(4)+(5))/(1)	(11) =(4) /((2) +(4)+(5))	(12) =((4)+(5)) /((2)+(4)+(5))	
Savè-Ouèssè	9 813	7 509	5 358	707	21	993	124	9 354	95,3	62,0	8,6	8,8
<b>Couffo</b>	<b>32 878</b>	<b>19 168</b>	<b>15 050</b>	<b>308</b>	<b>1 864</b>	<b>1 864</b>	<b>689</b>	<b>23 740</b>	<b>72,2</b>	<b>52,4</b>	<b>1,4</b>	<b>10,2</b>
Aplahoué-Djakotomey-Dogbo	17 674	9 792	8 022	1 074	127	1 491	447	12 931	73,2	52,2	9,8	10,9
Klouékanmè-Lalo-Toviklin	15 203	9 376	7 028	637	181	373	242	10 809	71,1	51,6	6,2	8,0
<b>Donga</b>	<b>21 854</b>	<b>22 580</b>	<b>20 423</b>	<b>452</b>	<b>330</b>	<b>330</b>	<b>241</b>	<b>25 241</b>	<b>115,5</b>	<b>97,0</b>	<b>1,9</b>	<b>3,3</b>
Bassila	5 375	4 970	4 556	287	107	4	17	5 385	100,2	92,1	5,4	7,3
Djougou-Ouaké-Copargo	16 478	17 610	15 867	1 351	345	326	224	19 856	120,5	106,6	7,0	8,8
<b>Littoral</b>	<b>27 090</b>	<b>20 853</b>	<b>19 066</b>	<b>8 923</b>	<b>3 013</b>	<b>4 142</b>	<b>784</b>	<b>37 715</b>	<b>139,2</b>	<b>114,4</b>	<b>27,2</b>	<b>36,4</b>
Cotonou 1-Cotonou 4	3 805	6 186	5 410	2 927	642	291	125	10 171	267,3	236,0	30,0	36,6
Cotonou 2-Cotonou 3	9 016	5 741	5 727	1 699	634	2 013	435	10 522	116,7	89,4	21,0	28,9
Cotonou 5	6 239	4 827	4 591	2 029	235	1 210	135	8 436	135,2	109,9	28,6	31,9
Cotonou 6	8 030	3 094	2 339	1 076	1 151	628	90	6 039	75,2	56,9	20,2	41,9
CNHU		1 005	999	1 192	351			2 548		-	46,8	60,6
<b>Mono</b>	<b>18 969</b>	<b>16 083</b>	<b>14 077</b>	<b>522</b>	<b>572</b>	<b>572</b>	<b>135</b>	<b>19 247</b>	<b>101,5</b>	<b>80,0</b>	<b>3,0</b>	<b>6,4</b>
Comè-Grand-Popo-Houèyogbé-Bopa	12 552	10 298	8 628	785	158	336	86	11 663	92,9	76,3	7,0	8,4
Lokossa-Athiémè	6 417	5 785	5 449	1 150	364	236	49	7 584	118,2	108,5	15,8	20,7
<b>Ouémé</b>	<b>41 733</b>	<b>36 433</b>	<b>34 116</b>	<b>280</b>	<b>8 953</b>	<b>8 953</b>	<b>757</b>	<b>51 915</b>	<b>124,4</b>	<b>103,9</b>	<b>0,6</b>	<b>20,2</b>
Adjohoun-Bonou-Dangbo	9 380	7 644	7 090	940	80	1 985	446	11 095	118,3	86,5	10,8	11,8
Akpro-Missérété-Avrancou-Adjarra	13 297	11 326	11 086	0	110	1 277	184	12 897	97,0	84,2	0,0	1,0
Porto-Novo-Sèmè-Kpodji-Aguégus	19 056	17 463	15 940	4 552	90	5 691	127	27 923	146,5	108,0	20,6	21,0

Département/Zone Sanitaire	Naissances attendues	Accouchements							Taux de couverture en Institution %	Taux de couverture par personnel qualifié %	Pourcentage de césariennes	Pourcentage de dystocies
		Eutociques		Dystociques		Données enquêtes FSP	Estimation données manquante	Totaux				
		En Institution	Par Personnel Qualifié	Césariennes	Autres dystocies							
1	2	3	4	5	6	7	(8) =(2) +(4) +(5)+(6) +(7)	(9) =(8) /(1)	(10)=((3)+(4)+(5))/(1)	(11) =(4) /((2) +(4)+(5))	(12) =((4)+(5)) /((2)+(4)+(5))	
Plateau	25 372	18 181	19 988	560	4 596	4 596	110	25 278	99,6	99,1	2,4	22,1
Pobè-Kétou-Adja-Ouèrè	16 769	11 199	13 415	1 125	499	3 826	110	16 759	99,9	89,7	8,8	12,7
Sakété-Ifangni	8 603	6 982	6 573	706	61	770	0	8 519	99,0	85,3	9,1	9,9
Zou	35 681	34 571	32 349	889	2 118	2 118	1 174	42 366	118,7	99,1	2,4	8,0
Bohicon-Za-kpota-												
Zogbodoméy	16 657	15 577	13 899	38	89	975	2	16 681	100,1	84,2	0,2	0,8
Covè-Zagnanado-Ouinhi	6 711	6 172	6 059	505	60	1 077	4	7 818	116,5	98,7	7,5	8,4
Djidja-Abomey-												
Agbangnizoun	12 313	12 822	12 391	3 071	740	66	1 169	17 868	145,1	131,6	18,5	22,9
Bénin	421 540	356 424	325 576	13 415	39 846	40 975	8 245	452 574	107,4	89,9	3,3	13,0

**Source :** SGSI/DPP/MS, 2019

**Tableau 50:** Naissances et avortements par zone sanitaire en 2019

Département/Zone Sanitaire	Naissances vivantes 1	Poids < à 2 500 g Nb 2	% 3=(2)/(1)	Morts-nés 4	Avortements 5	% des morts nés et avortements 6= ((4)+(5))/(1)
<b>Alibori</b>	<b>34 820</b>	<b>3 015</b>	<b>8,7</b>	<b>725</b>	<b>959</b>	<b>4,8</b>
Banikoara	11 397	1 005	8,8	153	237	3,4
Kandi-Gogounou-Ségbana	16 942	1 600	9,4	372	552	5,5
Malanville-Karimama	6 481	410	6,3	200	170	5,7
<b>Atacora</b>	<b>32 484</b>	<b>3 865</b>	<b>11,9</b>	<b>352</b>	<b>1 126</b>	<b>4,5</b>
Kouandé-Péhunco-Kérou	11 071	1 220	11,0	118	534	5,9
Natitingou-Boukombé-						
Toucountouna	9 089	1 271	14,0	51	166	2,4
Tanguiéta-Cobly-Matéri	12 324	1 374	11,1	183	426	4,9
<b>Atlantique</b>	<b>53 300</b>	<b>4 646</b>	<b>8,7</b>	<b>791</b>	<b>1 924</b>	<b>5,1</b>
Abomey-Calavi-So-Ava	28 203	2 401	8,5	415	1 029	5,1
Allada-Toffo-Zè	13 026	1 270	9,7	198	464	5,1
Ouidah-Kpomassè-Tori-Bossito	12 071	975	8,1	178	431	5,0
<b>Borgou</b>	<b>52 239</b>	<b>5 372</b>	<b>10,3</b>	<b>934</b>	<b>2 192</b>	<b>6,0</b>
Bembèrèkè-Sinendé	11 554	1 309	11,3	96	559	5,7
N'Dali-Parakou	17 617	1 725	9,8	359	924	7,3
Nikki-Kalalé-Pèrèrè	16 891	1 691	10,0	321	512	4,9
Tchaourou	6 177	647	10,5	158	197	5,7
<b>Collines</b>	<b>27 715</b>	<b>3 154</b>	<b>11,4</b>	<b>429</b>	<b>708</b>	<b>4,1</b>
Dassa-Glazoué	9 083	690	7,6	150	199	3,8
Savalou-Bantè	10 518	1 559	14,8	173	292	4,4
Savè-Ouèssè	8 114	905	11,2	106	217	4,0
<b>Couffo</b>	<b>20 742</b>	<b>1 482</b>	<b>7,1</b>	<b>483</b>	<b>794</b>	<b>6,2</b>
Aplahoué-Djakotomey-Dogbo	10 736	697	6,5	286	442	6,8
Klouékanmè-Lalo-Toviklin	10 006	785	7,8	197	352	5,5
<b>Donga</b>	<b>24 260</b>	<b>2 272</b>	<b>9,4</b>	<b>408</b>	<b>826</b>	<b>5,1</b>
Bassila	5 243	458	8,7	110	201	5,9
Djougou-Ouaké-Copargo	19 017	1 814	9,5	298	625	4,9
<b>Littoral</b>	<b>30 841</b>	<b>4 089</b>	<b>13,3</b>	<b>639</b>	<b>1 495</b>	<b>6,9</b>
Cotonou 1-Cotonou 4	9 486	1 974	20,8	349	449	8,4
Cotonou 2-Cotonou 3	7 870	829	10,5	103	296	5,1
Cotonou 5	8 170	782	9,6	133	621	9,2
Cotonou 6	5 315	504	9,5	54	129	3,4
<b>Mono</b>	<b>17 728</b>	<b>1 894</b>	<b>10,7</b>	<b>464</b>	<b>651</b>	<b>6,3</b>
Comè-Bopa-Grand-Popo-						
Houèyogbé	10 722	1 250	11,7	161	430	5,5
Lokossa-Athiémè	7 006	644	9,2	303	221	7,5
<b>Ouémé</b>	<b>41 486</b>	<b>4 718</b>	<b>11,4</b>	<b>974</b>	<b>925</b>	<b>4,6</b>
Adjohoun-Bonou-Dangbo	8 764	1 017	11,6	183	94	3,2
Akpro-Missérété-Avrakou-Adjarra	11 351	1 037	9,1	57	129	1,6
Porto-Novo-Sèmè-Kpodji-Aguégoués	21 371	2 664	12,5	734	702	6,7
<b>Plateau</b>	<b>20 554</b>	<b>1 980</b>	<b>9,6</b>	<b>313</b>	<b>345</b>	<b>3,2</b>
Pobè-Kétou-Adja-Ouèrè	12 883	956	7,4	205	211	3,2

Département/Zone Sanitaire	Naissances vivantes 1	Poids < à 2 500 g Nb 2	% 3=(2)/(1)	Morts- nés 4	Avortem ents 5	% des morts nés et avortements 6= ((4)+(5))/(1)
Sakété-Ifangni	7 671	1 024	13,3	108	134	3,2
<b>Zou</b>	<b>38 131</b>	<b>3 191</b>	<b>8,4</b>	<b>881</b>	<b>924</b>	<b>4,7</b>
Bohicon-Za-kpota-Zogbodomey	15 484	698	4,5	179	385	3,6
Covè-Zagnanado-Ouinhi	6 593	516	7,8	140	143	4,3
Djidja-Abomey-Agbangnizoun	16 054	1 977	12,3	562	396	6,0
<b>Bénin</b>	<b>394 300</b>	<b>39 678</b>	<b>10,1</b>	<b>7 393</b>	<b>12 869</b>	<b>5,1</b>

**Source** : SGSI/DPP/MS, 2019

### I.3. CONSULTATIONS POSTNATALES

**Tableau 51:** Consultations postnatales par zone sanitaire en 2019

Département/Zone Sanitaire	Naissances attendues 1	Consultantes Nouvelles 2	Anciennes 3	Total consultations 4=(2)+(3)	Taux de couverture en % 5= (2)/(1)
<b>Alibori</b>	<b>41 261</b>	<b>21 871</b>	<b>13 606</b>	<b>35 477</b>	<b>53,0</b>
Banikoara	11 096	4 060	2 122	6 182	36,6
Kandi-Gogounou-Ségbana	18 363	12 702	7 286	19 988	69,2
Malanville-Karimama	11 801	5 109	4 198	9 307	43,3
<b>Atacora</b>	<b>35 070</b>	<b>24 994</b>	<b>18 671</b>	<b>43 665</b>	<b>71,3</b>
Kouandé-Péhunco-Kérou	13 541	10 203	7 222	17 425	75,3
Natitingou-Boukoubé-					
Toucountouna	9 485	5 445	3 360	8 805	57,4
Tanguéta-Cobly-Matéri	12 044	9 346	8 089	17 435	77,6
<b>Atlantique</b>	<b>55 242</b>	<b>12 787</b>	<b>6 001</b>	<b>18 788</b>	<b>23,1</b>
Abomey-Calavi-So-Ava	29 101	8 921	4 053	12 974	30,7
Allada-Toffo-Zè	14 705	2 134	1 066	3 200	14,5
Ouidah-Kpomassè-Tori-Bossito	11 436	1 732	882	2 614	15,1
<b>Borgou</b>	<b>54 997</b>	<b>30 673</b>	<b>21 990</b>	<b>52 663</b>	<b>55,8</b>
Bembèrèkè-Sinendé	10 731	8 712	7 227	15 939	81,2
N'Dali-Parakou	20 406	6 791	5 153	11 944	33,3
Nikki-Kalalé-Pèrèrè	13 687	9 196	6 981	16 177	67,2
Tchaourou	10 174	5 974	2 629	8 603	58,7
<b>Collines</b>	<b>31 393</b>	<b>11 496</b>	<b>12 456</b>	<b>23 952</b>	<b>36,6</b>
Dassa-Glazoué	10 619	4 360	3 918	8 278	41,1
Savalou-Bantè	10 961	2 602	3 057	5 659	23,7
Savè-Ouèssè	9 813	4 534	5 481	10 015	46,2
<b>Couffo</b>	<b>32 878</b>	<b>8 681</b>	<b>5 396</b>	<b>14 077</b>	<b>26,4</b>
Aplahoué-Djakotomey-Dogbo	17 674	5 019	1 533	6 552	28,4
Klouékanmè-Lalo-Toviklin	15 203	3 662	3 863	7 525	24,1
<b>Donga</b>	<b>21 854</b>	<b>19 232</b>	<b>17 643</b>	<b>36 875</b>	<b>88,0</b>
Bassila	5 375	4 571	1 629	6 200	85,0
Djoungou-Ouaké-Copargo	16 478	14 661	16 014	30 675	89,0
<b>Littoral</b>	<b>27 090</b>	<b>7 524</b>	<b>2 497</b>	<b>10 021</b>	<b>27,8</b>
Cotonou 1-Cotonou 4	3 805	1 495	569	2 064	39,3

Département/Zone Sanitaire	Naissances attendues	Consultantes		Total consultations	Taux de couverture en %
	1	Nouvelles	Anciennes	4=(2)+(3)	5= (2)/(1)
Cotonou 2-Cotonou 3	9 016	2 093	1 115	3 208	23,2
Cotonou 5	6 239	1 899	577	2 476	30,4
Cotonou 6	8 030	1 161	236	1 397	14,5
CNHU		876		876	
<b>Mono</b>	<b>18 969</b>	<b>6 504</b>	<b>4 049</b>	<b>10 553</b>	<b>34,3</b>
Comè-Grand-Popo-Houèyogbé-Bopa	12 552	4 279	3 205	7 484	34,1
Lokossa-Athiémè	6 417	2 225	844	3 069	34,7
<b>Ouémè</b>	<b>41 733</b>	<b>11 352</b>	<b>4 075</b>	<b>15 427</b>	<b>27,2</b>
Adjohoun-Bonou-Dangbo	9 380	2 024	1 076	3 100	21,6
Akpro-Missérété-Avrangkou-Adjarra	13 297	2 493	499	2 992	18,7
Porto-Novo-Sèmè-Kpodji-Aguégués	19 056	6 835	2 500	9 335	35,9
<b>Plateau</b>	<b>25 372</b>	<b>2 315</b>	<b>885</b>	<b>3 200</b>	<b>9,1</b>
Pobè-Kétou-Adja-Ouèrè	16 769	911	311	1 222	5,4
Sakété-Ifangni	8 603	1 404	574	1 978	16,3
<b>Zou</b>	<b>35 681</b>	<b>18 118</b>	<b>24 530</b>	<b>42 648</b>	<b>50,8</b>
Bohicon-Za-kpota-Zogbodomey	16 657	9 622	14 380	24 002	57,8
Covè-Zagnanado-Ouinhi	6 711	3 134	2 982	6 116	46,7
Djidja-Abomey-Agbangnizoun	12 313	5 362	7 168	12 530	43,5
<b>Bénin</b>	<b>421 540</b>	<b>175 547</b>	<b>131 799</b>	<b>307 346</b>	<b>41,6</b>

Source : SGSI/DPP/MS, 2019

## I.4. MORTALITE MATERNELLE ET PERINATALE

Tableau 52: Mortalité maternelle intra-hospitalière par zone sanitaire en 2019

Départements/Zones sanitaires	Naissances vivantes (NV)	FAP	Accouchements	Nb	Décès maternels *		
					Ratio pour 100 000 NV	Taux pour 100 000 FAP	Ratio de mortalité intra-hospitalière pour 100 000 NV
<b>Alibori</b>	<b>34 820</b>	<b>237 259</b>	<b>36 770</b>	<b>78</b>	<b>224,0</b>	<b>32,9</b>	<b>212,1</b>
Banikoara	11 397	67 255	11 741	29	254,5	43,1	247,0
Kandi-Gogounou-Ségbana	16 942	104 655	17 788	30	177,1	28,7	168,6
Malanville-Karimama	6 481	65 348	7 241	19	293,2	29,1	262,4
<b>Atacora</b>	<b>32 484</b>	<b>210 372</b>	<b>33 581</b>	<b>37</b>	<b>113,9</b>	<b>17,6</b>	<b>110,2</b>
Kouandé-Péhunco-Kérou	11 071	77 503	11 383	8	72,3	10,3	70,3
Natitingou-Boukoubé-Toucountouna	9 089	64 455	9 694	9	99,0	14,0	92,8
Tanguiéta-Cobly-Matéri	12 324	68 414	12 503	20	162,3	29,2	160,0
<b>Atlantique</b>	<b>53 300</b>	<b>427 866</b>	<b>64 055</b>	<b>60</b>	<b>112,6</b>	<b>14,0</b>	<b>93,7</b>
Abomey-Calavi-So-Ava	28 203	242 483	35 386	27	95,7	11,1	76,3
Allada-Toffo-Zè	13 026	99 587	15 356	22	168,9	22,1	143,3
Ouidah-Kpomassè-Tori-Bossito	12 071	85 796	13 314	11	91,1	12,8	82,6
<b>Borgou</b>	<b>52 239</b>	<b>336 265</b>	<b>59 247</b>	<b>106</b>	<b>202,9</b>	<b>31,5</b>	<b>178,9</b>
Bembèrèkè-Sinendé	11 554	60 272	12 516	39	337,5	64,7	311,6
N'Dali-Parakou	17 617	103 670	19 585	41	232,7	39,5	209,3
Nikki-Kalalé-Pèrèrè	16 891	110 768	17 747	7	41,4	6,3	39,4
Tchaourou	6 177	61 555	9 399	19	307,6	30,9	202,1
<b>Collines</b>	<b>27 715</b>	<b>208 677</b>	<b>33 417</b>	<b>44</b>	<b>158,8</b>	<b>21,1</b>	<b>131,7</b>
Dassa-Glazoué	9 083	68 895	12 219	12	132,1	17,4	98,2
Savalou-Bantè	10 518	72 764	11 844	16	152,1	22,0	135,1
Savè-Ouèssè	8 114	67 018	9 354	16	197,2	23,9	171,1
<b>Couffo</b>	<b>20 742</b>	<b>226 517</b>	<b>23 740</b>	<b>32</b>	<b>154,3</b>	<b>14,1</b>	<b>134,8</b>
Aplahoué-Djakotomey-Dogbo	10 736	125 472	12 931	21	195,6	16,7	162,4
Klouékanmè-Lalo-Toviklin	10 006	101 045	10 809	11	109,9	10,9	101,8
<b>Donga</b>	<b>24 260</b>	<b>157 077</b>	<b>25 241</b>	<b>34</b>	<b>140,1</b>	<b>21,6</b>	<b>134,7</b>
Bassila	5 243	38 365	5 385	3	57,2	7,8	55,7
Djoungou-Ouaké-Copargo	19 017	118 711	19 856	31	163,0	26,1	156,1
<b>Littoral</b>	<b>30 841</b>	<b>231 891</b>	<b>37 715</b>	<b>99</b>	<b>321,0</b>	<b>42,7</b>	<b>262,5</b>
Cotonou 1-Cotonou 4	9 486	32 571	10 171	58	611,4	178,1	570,3
Cotonou 2-Cotonou 3	7 870	77 177	10 522	10	127,1	13,0	95,0
Cotonou 5	8 170	53 406	8 436	31	379,4	58,0	367,5
Cotonou 6	5 315	68 737	6 039	0	0,0	0,0	0,0
<b>Mono</b>	<b>17 728</b>	<b>146 822</b>	<b>19 247</b>	<b>63</b>	<b>355,4</b>	<b>42,9</b>	<b>327,3</b>
Comè-Grand-Popo-Houèyogbé-Bopa	10 722	98 486	11 663	23	214,5	23,4	197,2
Lokossa-Athiémè	7 006	48 336	7 584	40	570,9	82,8	527,4
<b>Ouémé</b>	<b>41 486</b>	<b>365 190</b>	<b>51 915</b>	<b>121</b>	<b>291,7</b>	<b>33,1</b>	<b>233,1</b>
Adjohoun-Bonou-Dangbo	8 764	71 797	11 095	18	205,4	25,1	162,2
Akpro-Missérété-Avrancou-Adjarra	11 351	100 262	12 897	1	8,8	1,0	7,8
Porto-Novo-Sèmè-Kpodji-Aguégués	21 371	193 130	27 923	102	477,3	52,8	365,3
<b>Plateau</b>	<b>20 554</b>	<b>186 888</b>	<b>25 278</b>	<b>38</b>	<b>184,9</b>	<b>20,3</b>	<b>150,3</b>

Départements/Zones sanitaires	Naissance s vivantes (NV)	FAP	Accouch ements	Nb	Décès maternels *		
					Ratio pour 100 000 NV	Taux pour 100 000 FAP	Ratio de mortalité intra- hospitalière pour 100 000 NV
Pobè-Kétou-Adja-Ouèrè	12 883	117 863	16 759	19	147,5	16,1	113,4
Sakété-Ifangni	7 671	69 024	8 519	19	247,7	27,5	223,0
<b>Zou</b>	<b>38 131</b>	<b>253 078</b>	<b>42 366</b>	<b>152</b>	<b>398,6</b>	<b>60,1</b>	<b>358,8</b>
Bohicon-Za-kpota-Zogbodomey	15 484	119 483	16 681	3	19,4	2,5	18,0
Covè-Zagnanado-Ouinhi	6 593	48 896	7 818	10	151,7	20,5	127,9
Djidja-Abomey-Agbangnizoun	16 054	84 699	17 868	139	865,8	164,1	777,9
<b>Bénin</b>	<b>394 300</b>	<b>2 987 902</b>	<b>452 574</b>	<b>864</b>	<b>219,1</b>	<b>28,9</b>	<b>190,9</b>

Source : SGSI/DPP/MS, 2019

**Tableau 53:** Mortalité périnatale par zone sanitaire en 2019

Départements/Zones sanitaires	Naissances vivantes	Mort- nés	Décès néonataux précoces (Décès enfants <7 jours)				
			Nb	Plus Mort- nés	Taux de mortalité néonatale précoce	Ratio de mortalité périnatale	Taux de mortalité périnatale
<b>Alibori</b>	<b>34 820</b>	<b>725</b>	<b>959</b>	<b>1 684</b>	<b>27,5</b>	<b>48,4</b>	<b>47,4</b>
Banikoara	11 397	153	87	240	7,6	21,1	20,8
Kandi-Gogounou-Ségbana	16 942	372	27	399	1,6	23,6	23,0
Malanville-Karimama	6 481	200	14	214	2,2	33,0	32,0
<b>Atacora</b>	<b>32 484</b>	<b>352</b>	<b>107</b>	<b>459</b>	<b>3,3</b>	<b>14,1</b>	<b>14,0</b>
Kouandé-Péhunco-Kérou	11 071	118	30	148	2,7	13,4	13,2
Natitingou-Boukombé-Toucountouna	9 089	51	21	72	2,3	7,9	7,9
Tanguiéta-Cobly-Matéri	12 324	183	56	239	4,5	19,4	19,1
<b>Atlantique</b>	<b>53 300</b>	<b>791</b>	<b>154</b>	<b>945</b>	<b>2,9</b>	<b>17,7</b>	<b>17,5</b>
Abomey-Calavi-So-Ava	28 203	415	30	445	1,1	15,8	15,5
Allada-Toffo-Zè	13 026	198	87	285	6,7	21,9	21,6
Ouidah-Kpomassè-Tori-Bossito	12 071	178	37	215	3,1	17,8	17,6
<b>Borgou</b>	<b>52 239</b>	<b>934</b>	<b>108</b>	<b>1 042</b>	<b>2,1</b>	<b>19,9</b>	<b>19,6</b>
Bembèrèkè-Sinendé	11 554	96	6	102	0,5	8,8	8,8
N'Dali-Parakou	17 617	359	61	420	3,5	23,8	23,4
Nikki-Kalalé-Pèrèrè	16 891	321	10	331	0,6	19,6	19,2
Tchaourou	6 177	158	31	189	5,0	30,6	29,8
<b>Collines</b>	<b>27 715</b>	<b>429</b>	<b>89</b>	<b>518</b>	<b>3,2</b>	<b>18,7</b>	<b>18,4</b>
Dassa-Glazoué	9 083	150	21	171	2,3	18,8	18,5
Savalou-Bantè	10 518	173	45	218	4,3	20,7	20,4
Savè-Ouèssè	8 114	106	23	129	2,8	15,9	15,7
<b>Couffo</b>	<b>20 742</b>	<b>483</b>	<b>73</b>	<b>556</b>	<b>3,5</b>	<b>26,8</b>	<b>26,2</b>
Aplahoué-Djakotomey-Dogbo	10 736	286	30	316	2,8	29,4	28,7
Klouékanmè-Lalo-Toviklin	10 006	197	43	240	4,3	24,0	23,5
<b>Donga</b>	<b>24 260</b>	<b>408</b>	<b>55</b>	<b>463</b>	<b>2,3</b>	<b>19,1</b>	<b>18,8</b>
Bassila	5 243	110	25	135	4,8	25,7	25,2
Djougou-Ouaké-Copargo	19 017	298	30	328	1,6	17,2	17,0

Départements/Zones sanitaires	Naissances vivantes	Mort-nés	Décès néonataux précoces (Décès enfants <7 jours)				
			Nb	Plus Mort-nés	Taux de mortalité néonatale précoce	Ratio de mortalité périnatale	Taux de mortalité périnatale
<b>Littoral</b>	<b>30 841</b>	<b>639</b>	<b>195</b>	<b>834</b>	<b>6,3</b>	<b>27,0</b>	<b>26,5</b>
Cotonou 1-Cotonou 4	9 486	349	149	498	15,7	52,5	50,6
Cotonou 2-Cotonou 3	7 870	103	20	123	2,5	15,6	15,4
Cotonou 5	8 170	133	17	150	2,1	18,4	18,1
Cotonou 6	5 315	54	9	63	1,7	11,9	11,7
<b>Mono</b>	<b>17 728</b>	<b>464</b>	<b>58</b>	<b>522</b>	<b>3,3</b>	<b>29,4</b>	<b>28,7</b>
Comè-Bopa-Grand-Popo-Houèyogbé	10 722	161	36	197	3,4	18,4	18,1
Lokossa-Athiémè	7 006	303	22	325	3,1	46,4	44,5
<b>Ouémé</b>	<b>41 486</b>	<b>974</b>	<b>95</b>	<b>1 069</b>	<b>2,3</b>	<b>25,8</b>	<b>25,2</b>
Adjohoun-Bonou-Dangbo	8 764	183	16	199	1,8	22,7	22,2
Akpro-Missérété-Avrangkou-Adjarra	11 351	57	2	59	0,2	5,2	5,2
Porto-Novo-Sèmè-Kpodji-Aguégoués	21 371	734	77	811	3,6	37,9	36,7
<b>Plateau</b>	<b>20 554</b>	<b>313</b>	<b>18</b>	<b>331</b>	<b>0,9</b>	<b>16,1</b>	<b>15,9</b>
Pobè-Kétou-Adja-Ouèrè	12 883	205	7	212	0,5	16,5	16,2
Sakété-Ifangni	7 671	108	11	119	1,4	15,5	15,3
<b>Zou</b>	<b>38 131</b>	<b>881</b>	<b>105</b>	<b>986</b>	<b>2,8</b>	<b>25,9</b>	<b>25,3</b>
Bohicon-Za-kpota-Zogbodomey	15 484	179	20	199	1,3	12,9	12,7
Covè-Zagnanado-Ouinhi	6 593	140	26	166	3,9	25,2	24,7
Djidja-Abomey-Agbangnizoun	16 054	562	59	621	3,7	38,7	37,4
<b>Bénin</b>	<b>394 300</b>	<b>7 393</b>	<b>2 016</b>	<b>9 409</b>	<b>5,1</b>	<b>23,9</b>	<b>23,4</b>

**Source** : SGSI/DPP/MS, 2019

\*Enfants âgés de 0 à 7 jours révolus, décédés au jour indiqué à la maternité

## I.5. PLANIFICATION FAMILIALE

Tableau 54: Utilisation des méthodes contraceptives modernes par département en 2019

Départements/Zones sanitaires	FAPNE*	Nombre d'utilisatrices par méthode								Toutes méthodes (6)=(2+3+4+5)	Prévalence d'utilisation (7)=(6)/(1)
		DIU	%	CO	%	CI	%	Norplant	%		
		1	2	(2/6)	3	(3/6)	4	(4/6)	5	(5/6)	
<b>Alibori</b>	<b>189 809</b>	<b>1 128</b>	<b>3,0</b>	<b>3 441</b>	<b>9,2</b>	<b>17 438</b>	<b>46,4</b>	<b>15 556</b>	<b>41,4</b>	<b>37 563</b>	<b>19,8</b>
Banikoara	54 494	335	3,3	790	7,8	4 497	44,6	4 454	44,2	10 076	18,5
Kandi-Gogounou-Ségbana	83 537	694	4,4	1 329	8,4	8 743	55,4	5 015	31,8	15 781	18,9
Malanville-Karimama	51 776	99	0,8	1 322	11,3	4 198	35,9	6 087	52,0	11 706	22,6
<b>Atacora</b>	<b>170 042</b>	<b>987</b>	<b>4,1</b>	<b>1 857</b>	<b>7,7</b>	<b>7 109</b>	<b>29,3</b>	<b>14 295</b>	<b>59,0</b>	<b>24 248</b>	<b>14,3</b>
Kouandé-Péhunco-Kérou	61 931	676	6,4	425	4,0	2 691	25,3	6 839	64,3	10 631	17,2
Natitingou-Boukoubé- Toucountouna	53 547	159	2,3	1 105	16,2	3 542	51,9	2 025	29,6	6 831	12,8
Tanguiéta-Cobly-Matéri	54 564	152	2,2	327	4,8	876	12,9	5 431	80,0	6 786	12,4
<b>Atlantique</b>	<b>364 338</b>	<b>3 921</b>	<b>12,0</b>	<b>2 718</b>	<b>8,3</b>	<b>14 321</b>	<b>43,8</b>	<b>11 747</b>	<b>35,9</b>	<b>32 707</b>	<b>9,0</b>
Abomey-Calavi-So-Ava	209 017	2 742	14,4	1 587	8,4	8 584	45,2	6 064	32,0	18 977	9,1
Allada-Toffo-Zè	82 676	513	6,9	243	3,3	3 975	53,3	2 721	36,5	7 452	9,0
Ouidah-Kpomassè-Tori- Bossito	72 645	666	10,6	888	14,1	1 762	28,1	2 962	47,2	6 278	8,6
<b>Borgou</b>	<b>273 018</b>	<b>1 385</b>	<b>3,8</b>	<b>4 180</b>	<b>11,6</b>	<b>12 753</b>	<b>35,4</b>	<b>17 673</b>	<b>49,1</b>	<b>35 991</b>	<b>13,2</b>
Bembèrèkè-Sinendé	47 931	198	2,0	1 001	10,2	4 192	42,9	4 380	44,8	9 771	20,4
Nikki-Kalalé-Pèrèrè	80 204	617	4,6	2 013	15,0	4 475	33,3	6 352	47,2	13 457	16,8
N'Dali-Parakou	95 028	491	7,7	938	14,8	2 113	33,3	2 794	44,1	6 336	6,7
Tchaourou	49 855	79	1,2	228	3,5	1 973	30,7	4 147	64,5	6 427	12,9
<b>Collines</b>	<b>172 575</b>	<b>1 431</b>	<b>4,6</b>	<b>2 335</b>	<b>7,5</b>	<b>13 601</b>	<b>43,4</b>	<b>13 963</b>	<b>44,6</b>	<b>31 330</b>	<b>18,2</b>
Dassa-Glazoué	56 683	436	4,7	917	9,9	4 448	48,1	3 448	37,3	9 249	16,3
Savalou-Bantè	60 159	692	5,6	803	6,5	5 569	45,0	5 302	42,9	12 366	20,6
Savè-Ouèssè	55 733	303	3,1	615	6,3	3 584	36,9	5 213	53,7	9 715	17,4
<b>Couffo</b>	<b>188 707</b>	<b>466</b>	<b>6,4</b>	<b>1 093</b>	<b>15,0</b>	<b>2 362</b>	<b>32,5</b>	<b>3 346</b>	<b>46,0</b>	<b>7 267</b>	<b>3,9</b>

Départements/Zones sanitaires	FAPNE*	Nombre d'utilisatrices par méthode									Prévalence d'utilisation
		DIU	%	CO	%	CI	%	Norplant	%	Toutes méthodes	
		1	2	3	4	5	6	7	8	(6)=(2+3+4+5)	
			(2/6)		(3/6)		(4/6)		(5/6)		(7)=(6)/(1)
Aplahoué-Djakotomey-Dogbo	105 146	227	6,2	496	13,6	720	19,8	2 199	60,4	3642	3,5
Klouékanmè-Lalo-Toviklin	83 561	239	6,6	597	16,5	1 642	45,3	1 147	31,6	3625	4,3
<b>Donga</b>	<b>131 945</b>	<b>985</b>	<b>5,1</b>	<b>1 419</b>	<b>7,3</b>	<b>9 721</b>	<b>50,3</b>	<b>7 219</b>	<b>37,3</b>	<b>19 344</b>	<b>14,7</b>
Bassila	32 183	39	0,8	237	5,0	3 035	64,2	1 415	29,9	4726	14,7
Djougou-Ouaké-Copargo	99 761	946	6,5	1 182	8,1	6 686	45,7	5 804	39,7	14618	14,7
<b>Littoral</b>	<b>200 738</b>	<b>4 610</b>	<b>24,2</b>	<b>1 666</b>	<b>8,7</b>	<b>7 419</b>	<b>38,9</b>	<b>5 387</b>	<b>28,2</b>	<b>19 082</b>	<b>9,5</b>
Cotonou 1-Cotonou 4	28 195	821	19,5	364	8,6	1 606	38,1	1 421	33,7	4212	14,9
Cotonou 2-Cotonou 3	66 809	1 857	27,5	705	10,4	2 454	36,4	1 731	25,7	6747	10,1
Cotonou 5	46 232	1 191	25,3	355	7,5	1 906	40,4	1 262	26,8	4714	10,2
Cotonou 6	59 502	741	21,7	242	7,1	1 453	42,6	973	28,5	3409	5,7
<b>Mono</b>	<b>125 008</b>	<b>653</b>	<b>5,9</b>	<b>1 231</b>	<b>11,1</b>	<b>4 908</b>	<b>44,4</b>	<b>4 250</b>	<b>38,5</b>	<b>11 042</b>	<b>8,8</b>
Comè-Grand-Popo- Houèyogbé-Bopa	84 051	119	2,1	465	8,3	3 178	56,7	1 843	32,9	5605	6,7
Lokossa-Athiémè	40 956	534	9,8	766	14,1	1 730	31,8	2 407	44,3	5437	13,3
<b>Ouémé</b>	<b>317 198</b>	<b>9 211</b>	<b>24,6</b>	<b>3 589</b>	<b>9,6</b>	<b>9 886</b>	<b>26,4</b>	<b>14 752</b>	<b>39,4</b>	<b>37 438</b>	<b>11,8</b>
Adjohoun-Bonou-Dangbo	61 010	980	9,2	1 232	11,6	3 792	35,6	4 637	43,6	10641	17,4
Akpro-Missérété-Avrankou- Adjarra	84 971	2 747	34,2	621	7,7	1 629	20,3	3 045	37,9	8042	9,5
Porto-Novo-Sèmè-Kpodji- Aguégués	171 216	5 484	29,2	1 736	9,3	4 465	23,8	7 070	37,7	18755	11,0
<b>Plateau</b>	<b>157 710</b>	<b>4 553</b>	<b>27,2</b>	<b>1 035</b>	<b>6,2</b>	<b>2 353</b>	<b>14,1</b>	<b>8 805</b>	<b>52,6</b>	<b>16 746</b>	<b>10,6</b>
Pobè-Kétou-Adja-Ouèrè	98 579	3 111	26,7	737	6,3	1 986	17,0	5 831	50,0	11665	11,8
Sakété-Ifangni	59 130	1 442	28,4	298	5,9	367	7,2	2 974	58,5	5081	8,6
<b>Zou</b>	<b>212 045</b>	<b>2 098</b>	<b>6,9</b>	<b>3 575</b>	<b>11,8</b>	<b>11 702</b>	<b>38,6</b>	<b>12 923</b>	<b>42,7</b>	<b>30 298</b>	<b>14,3</b>
Bohicon-Za-kpota- Zogbodomey	100 328	510	3,3	2 109	13,6	7 128	45,8	5 814	37,4	15561	15,5
Covè-Zagnanado-Ouinhi	41 178	838	14,8	585	10,3	1 844	32,6	2 391	42,3	5658	13,7

Départements/Zones sanitaires	FAPNE*	Nombre d'utilisatrices par méthode									Prévalence d'utilisation
		DIU	%	CO	%	CI	%	Norplant	%	Toutes méthodes	
		1	2	(2/6)	3	(3/6)	4	(4/6)	5	(5/6)	
Djidja-Abomey- Agbangnizoun	70 539	750	8,3	881	9,7	2 730	30,1	4 718	52,0	9079	12,9
Bénin	2 503 133	31 428	10,4	28 139	9,3	113 573	37,5	129 916	42,9	303 056	12,1

**Source** : SGSI/DPP/MS, 2019

**I.6. CONSULTATION DES ENFANTS SAINS****Tableau 55:** Consultations des enfants sains de 0 à 11 mois par zone sanitaire en 2019

Départements/Zones sanitaires	Population 0-11 mois	Consultants		Total consultations	Taux de couverture %	Indice de concentration
	1	Nouveaux 2	Anciens 3	(4)=(2)+(3)	(5)=(2)/(1)	(6)=(4)/(2)
<b>Alibori</b>	<b>30 597</b>	<b>31 369</b>	<b>31 247</b>	<b>62 616</b>	<b>102,5</b>	<b>2,0</b>
Banikoara	8 525	8 574	13 625	22 199	100,6	2,6
Kandi-Gogounou-Ségbana	13 877	16 611	13 023	29 634	119,7	1,8
Malanville-Karimama	8 196	6 184	4 599	10 783	75,5	1,7
<b>Atacora</b>	<b>29 405</b>	<b>21 797</b>	<b>23 769</b>	<b>45 566</b>	<b>74,1</b>	<b>2,1</b>
Kouandé-Péhunco-Kérou	10 832	5 759	8 422	14 181	53,2	2,5
Natitingou-Boukoumbé-Toucountouna	8 112	4 534	4 009	8 543	55,9	1,9
Tanguéta-Cobly-Matéri	10 462	11 504	11 338	22 842	110,0	2,0
<b>Atlantique</b>	<b>54 222</b>	<b>7 209</b>	<b>9 903</b>	<b>17 112</b>	<b>13,3</b>	<b>2,4</b>
Abomey-Calavi-So-Ava	30 059	4 612	8 733	13 345	15,3	2,9
Allada-Toffo-Zè	12 678	1 048	884	1 932	8,3	1,8
Ouidah-Kpomassè-Tori-Bossito	11 485	1 549	286	1 835	13,5	1,2
<b>Borgou</b>	<b>46 150</b>	<b>44 299</b>	<b>55 117</b>	<b>99 416</b>	<b>96,0</b>	<b>2,2</b>
Bembèrèkè-Sinendé	8 174	8 829	16 275	25 104	108,0	2,8
N'Dali-Parakou	15 605	11 115	13 097	24 212	71,2	2,2
Nikki-Kalalé-Pèrèrè	13 391	16 298	23 961	40 259	121,7	2,5
Tchaourou	8 981	8 057	1 784	9 841	89,7	1,2
<b>Collines</b>	<b>25 163</b>	<b>7 502</b>	<b>9 290</b>	<b>16 792</b>	<b>29,8</b>	<b>2,2</b>
Dassa-Glazoué	8 065	5 723	4 807	10 530	71,0	1,8
Savalou-Bantè	9 631	1 324	4 052	5 376	13,7	4,1
Savè-Ouèssè	7 468	455	431	886	6,1	1,9
<b>Couffo</b>	<b>23 791</b>	<b>9 548</b>	<b>9 097</b>	<b>18 645</b>	<b>40,1</b>	<b>2,0</b>
Aplahoué-Djakotomey-Dogbo	13 140	3 790	2 797	6 587	28,8	1,7
Klouékanmè-Lalo-Toviklin	10 651	5 758	6 300	12 058	54,1	2,1
<b>Donga</b>	<b>18 939</b>	<b>19 881</b>	<b>26 884</b>	<b>46 765</b>	<b>105,0</b>	<b>2,4</b>
Bassila	4 835	4 341	6 987	11 328	89,8	2,6
Djougou-Ouaké-Copargo	14 104	15 540	19 897	35 437	110,2	2,3
<b>Littoral</b>	<b>23 499</b>	<b>11 661</b>	<b>21 117</b>	<b>32 778</b>	<b>49,6</b>	<b>2,8</b>
Cotonou 1-Cotonou 4	3 301	710	856	1 566	21,5	2,2
Cotonou 2-Cotonou 3	7 820	1 444	1 221	2 665	18,5	1,8
Cotonou 5	5 412	7 190	13 355	20 545	132,9	2,9
Cotonou 6	6 966	2 317	5 685	8 002	33,3	3,5
<b>Mono</b>	<b>16 786</b>	<b>3 130</b>	<b>4 751</b>	<b>7 881</b>	<b>18,6</b>	<b>2,5</b>
Comè-Grand-Popo-Houèyogbé-Bopa	11 246	3 096	4 751	7 847	27,5	2,5
Lokossa-Athiémè	5 541	34	0	34	0,6	1,0
<b>Ouémé</b>	<b>40 419</b>	<b>5 088</b>	<b>7 180</b>	<b>12 268</b>	<b>12,6</b>	<b>2,4</b>
Adjohoun-Bonou-Dangbo	7 708	157	236	393	2,0	2,5
Akpro-Missérété-Avrangkou-Adjarra	13 660	1 537	3 609	5 146	11,3	3,3
Porto-Novo-Sèmè-Kpodji-Aguégus	19 051	3 394	3 335	6 729	17,8	2,0

Départements/Zones sanitaires	Population	Consultants		Total	Taux de	Indice
	0-11 mois	Nouveaux	Anciens	consultations	couverture %	de concentration
	1	2	3	(4)=(2)+(3)	(5)=(2)/(1)	(6)=(4)/(2)
<b>Plateau</b>	<b>21 662</b>	<b>606</b>	<b>143</b>	<b>749</b>	<b>2,8</b>	<b>1,2</b>
Pobè-Kétou-Adja-Ouère	13 980	442	70	512	3,2	1,2
Sakété-Ifangni	7 682	164	73	237	2,1	1,4
<b>Zou</b>	<b>31 065</b>	<b>16 448</b>	<b>15 241</b>	<b>31 689</b>	<b>52,9</b>	<b>1,9</b>
Bohicon-Za-kpota-Zogbodomey	15 282	8 264	4 599	12 863	54,1	1,6
Covè-Zagnanado-Ouinhi	5 695	2 291	2 075	4 366	40,2	1,9
Djidja-Abomey-Agbangnizoun	10 088	5 893	8 567	14 460	58,4	2,5
<b>Bénin</b>	<b>361 698</b>	<b>178 538</b>	<b>213 739</b>	<b>392 277</b>	<b>49,4</b>	<b>2,2</b>

**Source** : SGSI/DPP/MS, 2019

**Tableau 56:** Consultations des enfants de 12-35 mois par zone sanitaire en 2019

Départements/Zones sanitaires	Population	Consultants		Total	Taux de	Indice de
	12-35 mois	Nouveaux	Anciens	consultations	couverture en %	concentration
	1	2	3	(4)=(2)+(3)	(5)=(2)/(1)	(6)=(4)/(2)
<b>Alibori</b>	<b>108 188</b>	<b>19 933</b>	<b>3 890</b>	<b>23 823</b>	<b>18,4</b>	<b>1,2</b>
Banikoara	29 527	1 603	120	1 723	5,4	1,1
Kandi-Gogounou-Ségbana	49 357	15 247	3 120	18 367	30,9	1,2
Malanville-Karimama	29 304	3 083	650	3 733	10,5	1,2
<b>Atacora</b>	<b>89 625</b>	<b>6 568</b>	<b>676</b>	<b>7 244</b>	<b>7,3</b>	<b>1,1</b>
Kouandé-Péhunco-Kérou	36 691	18	9	27	0,0	1,5
Natitingou-Boukoubé-Toucountouna	24 005	1 768	177	1 945	7,4	1,1
Tanguiéta-Cobly-Matéri	28 929	4 782	490	5 272	16,5	1,1
<b>Atlantique</b>	<b>141 976</b>	<b>3 202</b>	<b>920</b>	<b>4 122</b>	<b>2,3</b>	<b>1,3</b>
Abomey-Calavi-So-Ava	78 868	856	754	1 610	1,1	1,9
Allada-Toffo-Zè	34 434	416	58	474	1,2	1,1
Ouidah-Kpomassè-Tori-Bossito	28 674	1 930	108	2 038	6,7	1,1
<b>Borgou</b>	<b>147 490</b>	<b>34 260</b>	<b>5 227</b>	<b>39 487</b>	<b>23,2</b>	<b>1,2</b>
Bembèrèkè-Sinendé	26 888	2 053	82	2 135	7,6	1,0
N'Dali-Parakou	56 000	15 735	2 673	18 408	28,1	1,2
Nikki-Kalalé-Pèrèrè	37 394	8 017	2 207	10 224	21,4	1,3
Tchaourou	27 208	8 455	265	8 720	31,1	1,0
<b>Collines</b>	<b>70 412</b>	<b>3 070</b>	<b>1 076</b>	<b>4 146</b>	<b>4,4</b>	<b>1,4</b>
Dassa-Glazoué	22 729	2 499	756	3 255	11,0	1,3
Savalou-Bantè	25 942	420	318	738	1,6	1,8
Savè-Ouèssè	21 741	151	2	153	0,7	1,0
<b>Couffo</b>	<b>75 883</b>	<b>1 359</b>	<b>1 886</b>	<b>3 245</b>	<b>1,8</b>	<b>2,4</b>
Aplahoué-Djakotomey-Dogbo	40 612	548	1 638	2 186	1,3	4,0
Klouékanmè-Lalo-Toviklin	35 271	811	248	1 059	2,3	1,3
<b>Donga</b>	<b>56 098</b>	<b>7 156</b>	<b>2 249</b>	<b>9 405</b>	<b>12,8</b>	<b>1,3</b>
Bassila	13 595	36	56	92	0,3	2,6
Djouguou-Ouaké-Copargo	42 503	7 120	2 193	9 313	16,8	1,3
<b>Littoral</b>	<b>59 391</b>	<b>1 559</b>	<b>1 463</b>	<b>3 022</b>	<b>2,6</b>	<b>1,9</b>

Départements/Zones sanitaires	Population 12-35 mois	Consultants		Total consultations	Taux de couverture en %	Indice de concentration
	1	Nouveaux 2	Anciens 3	(4)=(2)+(3)	(5)=(2)/(1)	(6)=(4)/(2)
Cotonou 1-Cotonou 4	8 341	701	415	1 116	8,4	1,6
Cotonou 2-Cotonou 3	19 765	199	148	347	1,0	1,7
Cotonou 5	13 677	583	796	1 379	4,3	2,4
Cotonou 6	17 606	76	104	180	0,4	2,4
<b>Mono</b>	<b>46 787</b>	<b>480</b>	269	<b>749</b>	<b>1,0</b>	<b>1,6</b>
Comè-Grand-Popo-Houèyogbé- Bopa	31 362	433	268	701	1,4	1,6
Lokossa-Athiémè	15 425	47	1	48	0,3	1,0
<b>Ouémé</b>	<b>110 919</b>	<b>1 415</b>	695	<b>2 110</b>	<b>1,3</b>	<b>1,5</b>
Adjohoun-Bonou-Dangbo	22 161	36	48	84	0,2	2,3
Akpro-Missérété-Avrangkou- Adjarra	37 164	9	1	10	0,0	1,1
Porto-Novo-Sèmè-Kpodji- Aguégus	51 595	1 370	646	2 016	2,7	1,5
<b>Plateau</b>	<b>62 715</b>	<b>240</b>	0	<b>240</b>	<b>0,4</b>	<b>1,0</b>
Pobè-Kétou-Adja-Ouèrè	40 983	179	0	179	0,4	1,0
Sakété-Ifangni	21 732	61	0	61	0,3	1,0
<b>Zou</b>	<b>84 166</b>	<b>8 955</b>	1 374	<b>10 329</b>	<b>10,6</b>	<b>1,2</b>
Bohicon-Za-kpota-Zogbodomey	40 268	5 370	316	5 686	13,3	1,1
Covè-Zagnanado-Ouinhi	16 160	1 036	19	1 055	6,4	1,0
Djidja-Abomey-Agbangnizoun	27 739	2 549	1 039	3 588	9,2	1,4
<b>Bénin</b>	<b>1 053 650</b>	<b>88 197</b>	<b>19 725</b>	<b>107 922</b>	<b>8,4</b>	<b>1,2</b>

**Source** : SGSI/DPP/MS, 2019

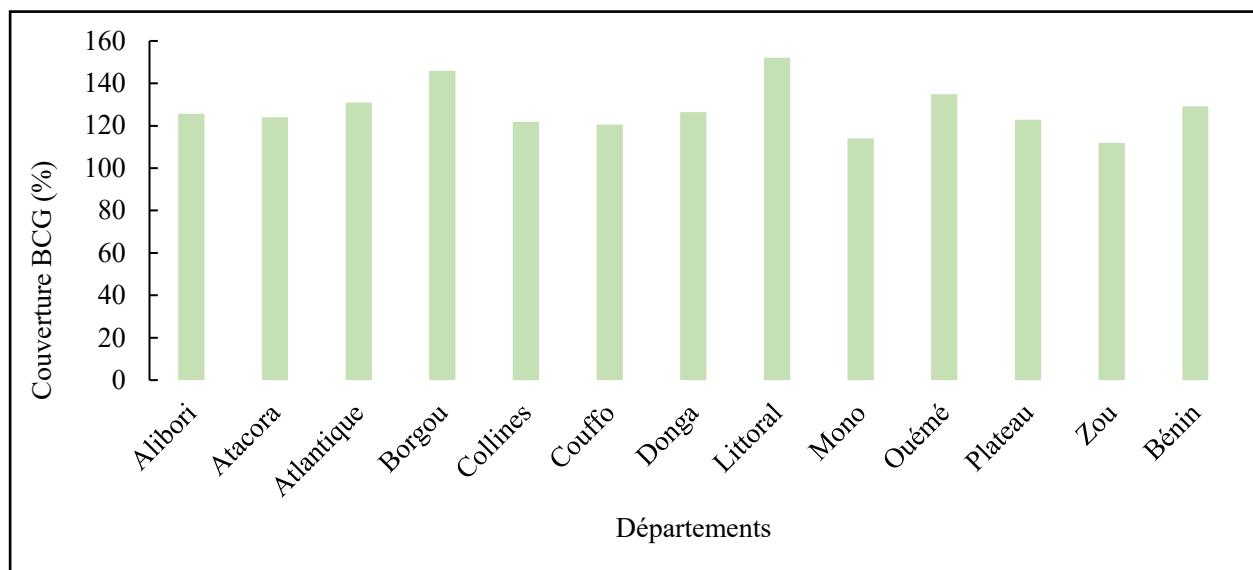
## I.7. ACTIVITES DE VACCINATION

Tableau 57: Couverture vaccinale par antigène et par zone sanitaire en 2019

Départements/Zones sanitaires	Population 0-11 mois	Survivant	B.C.G.		PENTA 1		PENTA 2		PENTA 3		V.A.R.	
			Doses	TCV	Doses	TCV	Doses	TCV	Doses	TCV	Doses	TCV
<b>Alibori</b>	<b>30 597</b>	<b>30 920</b>	<b>38 450</b>	<b>125,7</b>	<b>35 953</b>	<b>116,3</b>	<b>34 322</b>	<b>111,0</b>	<b>36 602</b>	<b>118,4</b>	<b>34 324</b>	<b>111,0</b>
Banikoara	8 525	8 789	11 244	131,9	11 977	136,3	11 537	131,3	12 145	138,2	11 063	125,9
Kandi-Gogounou-Ségbana	13 877	13 755	17 172	123,7	15 425	112,1	14 741	107,2	15 755	114,5	14 835	107,9
Malanville-Karimama	8 196	8 376	10 034	122,4	8 551	102,1	8 044	96,0	8 702	103,9	8 426	100,6
<b>Atacora</b>	<b>29 405</b>	<b>29 799</b>	<b>36 485</b>	<b>124,1</b>	<b>32 713</b>	<b>109,8</b>	<b>31 427</b>	<b>105,5</b>	<b>31 476</b>	<b>105,6</b>	<b>31 061</b>	<b>104,2</b>
Kouandé-Péhunco-Kérou	10 832	11 188	13 114	121,1	12 060	107,8	11 605	103,7	11 724	104,8	11 499	102,8
Natitingou-Boukoubé-Toucountouna	8 112	8 723	10 868	134,0	9 805	112,4	9 101	104,3	9 106	104,4	9 094	104,3
Tanguéta-Cobly-Matéri	10 462	9 887	12 503	119,5	10 848	109,7	10 721	108,4	10 646	107,7	10 468	105,9
<b>Atlantique</b>	<b>54 222</b>	<b>55 667</b>	<b>71 029</b>	<b>131,0</b>	<b>70 558</b>	<b>126,8</b>	<b>67 200</b>	<b>120,7</b>	<b>69 100</b>	<b>124,1</b>	<b>61 357</b>	<b>110,2</b>
Abomey-Calavi-So-Ava	30 059	30 851	40 857	135,9	40 206	130,3	38 275	124,1	37 984	123,1	34 076	110,5
Allada-Toffo-Zè	12 678	13 377	15 768	124,4	15 868	118,6	15 039	112,4	14 821	110,8	13 865	103,6
Ouidah-Kpomassè-Tori-Bossito	11 485	11 439	14 404	125,4	14 484	126,6	13 886	121,4	16 295	142,5	13 416	117,3
<b>Borgou</b>	<b>46 150</b>	<b>46 800</b>	<b>67 353</b>	<b>145,9</b>	<b>59 619</b>	<b>127,4</b>	<b>54 946</b>	<b>117,4</b>	<b>57 049</b>	<b>121,9</b>	<b>54 828</b>	<b>117,2</b>
Bembèrèkè-Sinendé	8 174	8 592	11 472	140,3	10 600	123,4	9 856	114,7	10 574	123,1	10 223	119,0
Nikki-Kalalé-Pèrèrè	15 605	15 382	22 973	147,2	19 244	125,1	17 435	113,3	17 025	110,7	16 180	105,2
N'Dali-Parakou	13 391	14 225	21 862	163,3	20 209	142,1	18 952	133,2	19 401	136,4	19 026	133,8
Tchaourou	8 981	8 600	11 046	123,0	9 566	111,2	8 703	101,2	10 049	116,8	9 399	109,3
<b>Collines</b>	<b>25 163</b>	<b>25 808</b>	<b>30 661</b>	<b>121,8</b>	<b>30 146</b>	<b>116,8</b>	<b>29 569</b>	<b>114,6</b>	<b>29 103</b>	<b>112,8</b>	<b>28 232</b>	<b>109,4</b>
Dassa-Glazoué	8 065	8 509	10 500	130,2	10 503	123,4	10 195	119,8	10 122	119,0	10 026	117,8
Savalou-Bantè	9 631	9 055	11 159	115,9	10 470	115,6	10 305	113,8	10 005	110,5	8 945	98,8
Savè-Ouèssè	7 468	8 244	9 002	120,5	9 173	111,3	9 069	110,0	8 976	108,9	9 261	112,3
<b>Couffo</b>	<b>23 791</b>	<b>24 222</b>	<b>28 666</b>	<b>120,5</b>	<b>27 047</b>	<b>111,7</b>	<b>26 116</b>	<b>107,8</b>	<b>25 425</b>	<b>105,0</b>	<b>24 557</b>	<b>101,4</b>
Aplahoué-Djakotomey-Dogbo	13 140	13 266	16 408	124,9	15 259	115,0	14 849	111,9	14 253	107,4	13 674	103,1
Klouékanmè-Lalo-Toviklin	10 651	10 956	12 258	115,1	11 788	107,6	11 267	102,8	11 172	102,0	10 883	99,3
<b>Donga</b>	<b>18 939</b>	<b>19 300</b>	<b>23 939</b>	<b>126,4</b>	<b>20 433</b>	<b>105,9</b>	<b>18 590</b>	<b>96,3</b>	<b>19 247</b>	<b>99,7</b>	<b>19 154</b>	<b>99,2</b>
Bassila	4 835	4 623	5 643	116,7	4 928	106,6	4 424	95,7	4 853	105,0	5 048	109,2

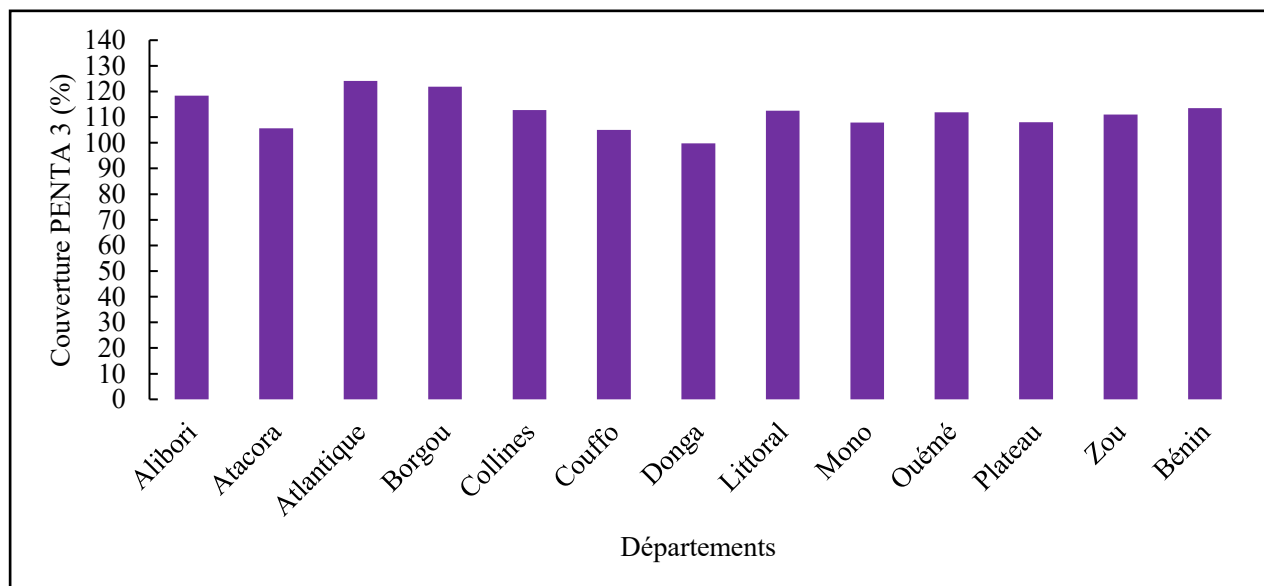
Départements/Zones sanitaires	Population 0-11 mois	Survivant	B.C.G.		PENTA 1		PENTA 2		PENTA 3		V.A.R.	
			Doses	TCV	Doses	TCV	Doses	TCV	Doses	TCV	Doses	TCV
Djougou-Ouaké-Copargo	14 104	14 678	18 296	129,7	15 505	105,6	14 166	96,5	14 394	98,1	14 106	96,1
<b>Littoral</b>	<b>23 499</b>	<b>24 429</b>	<b>35 745</b>	<b>152,1</b>	<b>31 111</b>	<b>127,4</b>	<b>27 772</b>	<b>113,7</b>	<b>27 476</b>	<b>112,5</b>	<b>26 445</b>	<b>108,3</b>
Cotonou 1-Cotonou 4	3 301	3 431	9 311	282,1	7 439	216,8	6 059	176,6	5 946	173,3	5 744	167,4
Cotonou 2-Cotonou 3	7 820	8 130	9 283	118,7	8 902	109,5	7 873	96,8	8 376	103,0	7 799	95,9
Cotonou 5	5 412	5 626	7 432	137,3	6 295	111,9	6 050	107,5	5 701	101,3	5 616	99,8
Cotonou 6	6 966	7 242	9 719	139,5	8 475	117,0	7 790	107,6	7 453	102,9	7 286	100,6
<b>Mono</b>	<b>16 786</b>	<b>17 250</b>	<b>19 137</b>	<b>114,0</b>	<b>19 234</b>	<b>111,5</b>	<b>18 696</b>	<b>108,4</b>	<b>18 606</b>	<b>107,9</b>	<b>17 912</b>	<b>103,8</b>
Comè-Grand-Popo-Houèyogbé-Bopa	11 246	11 649	12 512	111,3	12 850	110,3	12 411	106,5	12 495	107,3	11 850	101,7
Lokossa-Athiémè	5 541	5 601	6 625	119,6	6 384	114,0	6 285	112,2	6 111	109,1	6 062	108,2
<b>Ouémé</b>	<b>40 419</b>	<b>42 041</b>	<b>54 524</b>	<b>134,9</b>	<b>48 808</b>	<b>116,1</b>	<b>47 958</b>	<b>114,1</b>	<b>47 058</b>	<b>111,9</b>	<b>44 249</b>	<b>105,3</b>
Adjohoun-Bonou-Dangbo	7 708	8 256	9 645	125,1	9 113	110,4	8 933	108,2	8 980	108,8	8 614	104,3
Akpro-Missérété-Avrankou-Adjarra	13 660	13 476	16 177	118,4	15 688	116,4	15 010	111,4	14 921	110,7	13 864	102,9
Porto-Novo-Sèmè-Kpodji-Aguégoués	19 051	20 309	28 702	150,7	24 007	118,2	24 015	118,2	23 157	114,0	21 771	107,2
<b>Plateau</b>	<b>21 662</b>	<b>22 179</b>	<b>26 590</b>	<b>122,7</b>	<b>25 129</b>	<b>113,3</b>	<b>24 132</b>	<b>108,8</b>	<b>23 955</b>	<b>108,0</b>	<b>21 831</b>	<b>98,4</b>
Pobè-Kétou-Adja-Ouèrè	13 980	14 158	17 669	126,4	16 655	117,6	15 756	111,3	15 836	111,9	13 957	98,6
Sakété-Ifangni	7 682	8 020	8 921	116,1	8 474	105,7	8 376	104,4	8 119	101,2	7 874	98,2
<b>Zou</b>	<b>31 065</b>	<b>31 758</b>	<b>34 786</b>	<b>112,0</b>	<b>38 174</b>	<b>120,2</b>	<b>36 361</b>	<b>114,5</b>	<b>35 242</b>	<b>111,0</b>	<b>37 043</b>	<b>116,6</b>
Bohicon-Za-kpota-Zogbodomey	15 282	14 825	13 766	90,1	19 713	133,0	18 546	125,1	18 064	121,8	18 440	124,4
Covè-Zagnanado-Ouinhi	5 695	6 179	6 541	114,9	6 066	98,2	5 897	95,4	5 802	93,9	6 083	98,4
Djidja-Abomey-Agbangnizoun	10 088	10 754	14 479	143,5	12 395	115,3	11 918	110,8	11 376	105,8	12 520	116,4
<b>Bénin</b>	<b>361 698</b>	<b>370 173</b>	<b>467 365</b>	<b>129,2</b>	<b>438 925</b>	<b>118,6</b>	<b>417 089</b>	<b>112,7</b>	<b>420 339</b>	<b>113,6</b>	<b>400 993</b>	<b>108,3</b>

**Source** : SGSI/DPP/MS, 2019



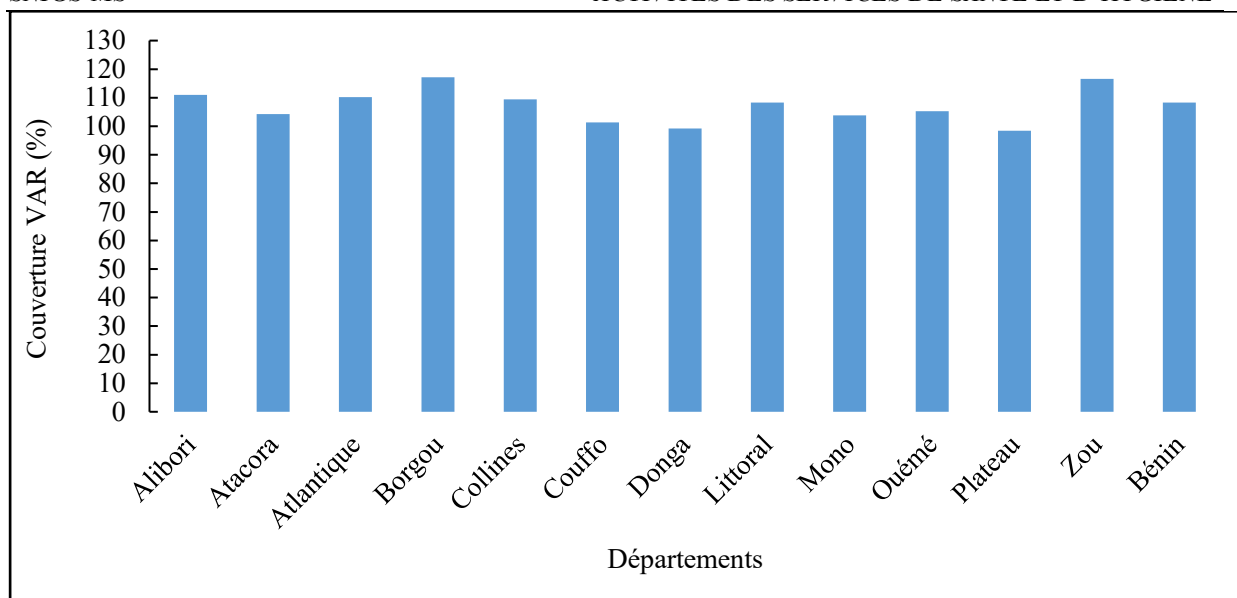
**Source :** SGSI/DPP/MS, 2019

**Graphique 6:** Couverture vaccinale en BCG par département en 2019



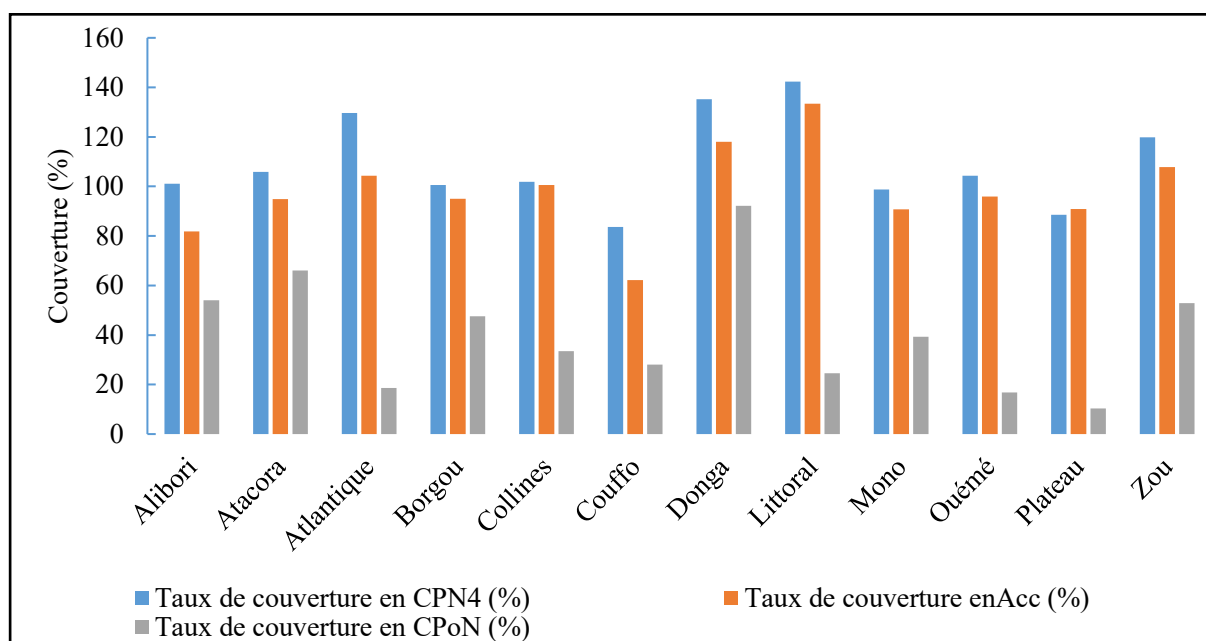
**Source :** SGSI/DPP/MS, 2019

**Graphique 7 :** Couverture vaccinale en PENTA3 par département en 2019



**Source :** SGSI/DPP/MS, 2019

**Graphique 8:** Couverture vaccinale en VAR par département en 2019



**Source :** SGSI/DPP/MS, 2019

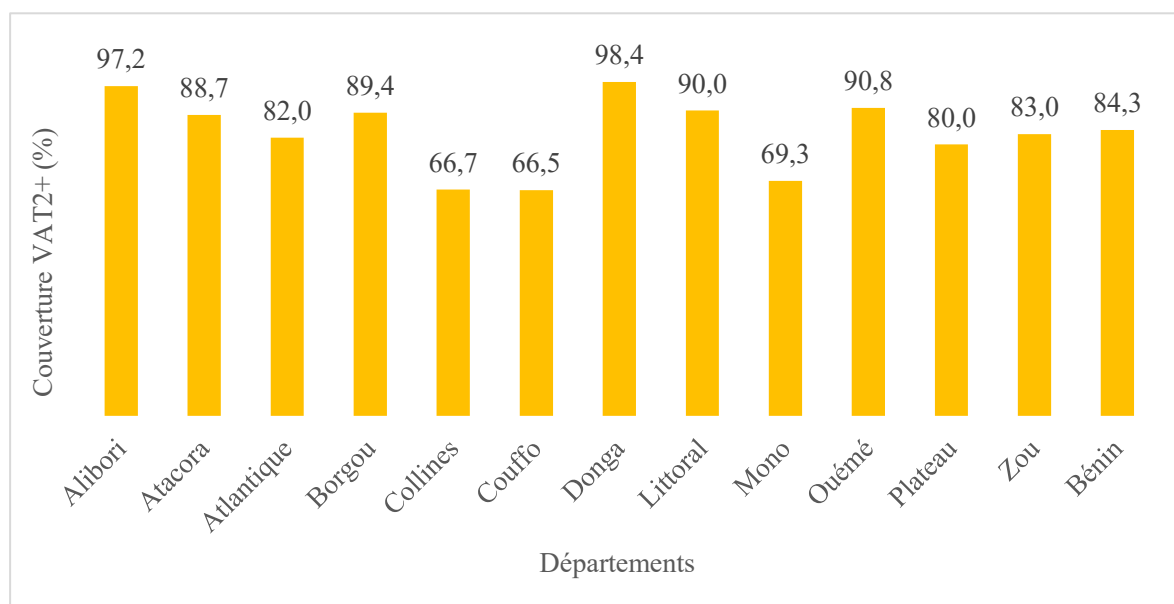
**Graphique 9 :** Couverture vaccinale, CPN4, Accouchement assistés et CPoN par département chez les femmes enceintes en 2019

**Tableau 58:** Couverture en VAT 2 + chez les femmes par zone sanitaire en 2019

Départements/Zones Sanitaire	Femmes enceintes			Femmes non enceintes			Femmes en Age de Procréer		
	GA	Doses	TCV	Effectif	Doses	TCV	Effectif	Doses	TCV
<b>Alibori</b>	<b>47 450</b>	<b>46 736</b>	<b>98,5</b>	<b>189 809</b>	<b>17 198</b>	<b>9,1</b>	<b>237 259</b>	<b>63 934</b>	<b>26,9</b>
Banikoara	12 761	14 886	116,7	54 494	9 875	18,1	67 255	24 761	36,8
Kandi-Gogounou-Ségbana	21 118	21 210	100,4	83 537	4 662	5,6	104 655	25 872	24,7
Malanville-Karimama	13 572	10 640	78,4	51 776	2 661	5,1	65 348	13 301	20,4
<b>Atacora</b>	<b>40 330</b>	<b>36 121</b>	<b>89,6</b>	<b>170 042</b>	<b>12 450</b>	<b>7,3</b>	<b>210 372</b>	<b>48 571</b>	<b>23,1</b>
Kouandé-Péhunco-Kérou	15 572	13 785	88,5	61 931	1 879	3,0	77 503	15 664	20,2
Natitingou-Boukoubé-Toucountouna	10 908	9 830	90,1	53 547	5 005	9,3	64 455	14 835	23,0
Tanguéta-Cobly-Matéri	13 850	12 506	90,3	54 564	5 566	10,2	68 414	18 072	26,4
<b>Atlantique</b>	<b>63 528</b>	<b>56 723</b>	<b>89,3</b>	<b>364 338</b>	<b>13 064</b>	<b>3,6</b>	<b>427 866</b>	<b>69 787</b>	<b>16,3</b>
Abomey-Calavi-So-Ava	33 466	32 398	96,8	209 017	9 304	4,5	242 483	41 702	17,2
Allada-Toffo-Zè	16 911	13 372	79,1	82 676	1 384	1,7	99 587	14 756	14,8
Ouidah-Kpomassè-Tori-Bossito	13 151	10 953	83,3	72 645	2 376	3,3	85 796	13 329	15,5
<b>Borgou</b>	<b>63 247</b>	<b>57 010</b>	<b>90,1</b>	<b>273 018</b>	<b>30 742</b>	<b>11,3</b>	<b>336 265</b>	<b>87 752</b>	<b>26,1</b>
Bembèrèkè-Sinendé	12 341	11 662	94,5	47 931	3 276	6,8	60 272	14 938	24,8
Nikki-Kalalé-Pèrèrè	23 466	19 487	83,0	80 204	11 165	13,9	103 670	30 652	29,6
N'Dali-Parakou	15 740	17 284	109,8	95 028	10 785	11,3	110 768	28 069	25,3
Tchaourou	11 700	8 577	73,3	49 855	5 516	11,1	61 555	14 093	22,9
<b>Collines</b>	<b>36 102</b>	<b>24 079</b>	<b>66,7</b>	<b>172 575</b>	<b>8 823</b>	<b>5,1</b>	<b>208 677</b>	<b>32 902</b>	<b>15,8</b>
Dassa-Glazoué	12 212	7 805	63,9	56 683	3 821	6,7	68 895	11 626	16,9
Savalou-Bantè	12 605	10 250	81,3	60 159	1 030	1,7	72 764	11 280	15,5
Savè-Ouèssè	11 285	6 024	53,4	55 733	3 972	7,1	67 018	9 996	14,9
<b>Couffo</b>	<b>37 810</b>	<b>39 253</b>	<b>103,8</b>	<b>188 707</b>	<b>4 014</b>	<b>2,1</b>	<b>226 517</b>	<b>43 267</b>	<b>19,1</b>
Aplahoué-Djakotomey-Dogbo	20 326	29 356	144,4	105 146	3 464	3,3	125 472	32 820	26,2
Klouékanmè-Lalo-Toviklin	17 484	9 897	56,6	83 561	550	0,7	101 045	10 447	10,3
<b>Donga</b>	<b>25 132</b>	<b>24 656</b>	<b>98,1</b>	<b>131 945</b>	<b>3 989</b>	<b>3,0</b>	<b>157 077</b>	<b>28 645</b>	<b>18,2</b>
Bassila	6 182	5 753	93,1	32 183	824	2,6	38 365	6 577	17,1
Djougou-Ouaké-Copargo	18 950	18 903	99,8	99 761	3 165	3,2	118 711	22 068	18,6
<b>Littoral</b>	<b>31 153</b>	<b>29 181</b>	<b>93,7</b>	<b>200 738</b>	<b>12 407</b>	<b>6,2</b>	<b>231 891</b>	<b>41 588</b>	<b>17,9</b>
Cotonou 1-Cotonou 4	4 376	6 685	152,8	28 195	3 053	10,8	32 571	9 738	29,9
Cotonou 2-Cotonou 3	10 368	8 544	82,4	66 809	4 130	6,2	77 177	12 674	16,4
Cotonou 5	7 174	5 502	76,7	46 232	2 286	4,9	53 406	7 788	14,6
Cotonou 6	9 235	8 450	91,5	59 502	2 938	4,9	68 737	11 388	16,6
<b>Mono</b>	<b>21 814</b>	<b>15 284</b>	<b>70,1</b>	<b>125 008</b>	<b>4 585</b>	<b>3,7</b>	<b>146 822</b>	<b>19 869</b>	<b>13,5</b>
Comè-Grand-Popo-Houèyogbé-Bopa	14 435	10 315	71,5	84 051	3 212	3,8	98 486	13 527	13,7
Lokossa-Athiémè	7 380	4 969	67,3	40 956	1 373	3,4	48 336	6 342	13,1
<b>Ouémé</b>	<b>47 992</b>	<b>44 678</b>	<b>93,1</b>	<b>317 198</b>	<b>5 581</b>	<b>1,8</b>	<b>365 190</b>	<b>50 259</b>	<b>13,8</b>
Adjohoun-Bonou-Dangbo	10 787	7 358	68,2	61 010	962	1,6	71 797	8 320	11,6
Akpro-Missérété-Avrankou-Adjarra	15 291	15 245	99,7	84 971	979	1,2	100 262	16 224	16,2
Porto-Novo-Sèmè-Kpodji-Aguégués	21 914	22 075	100,7	171 216	3 640	2,1	193 130	25 715	13,3
<b>Plateau</b>	<b>29 178</b>	<b>20 031</b>	<b>68,7</b>	<b>157 710</b>	<b>9 316</b>	<b>5,9</b>	<b>186 888</b>	<b>29 347</b>	<b>15,7</b>
Pobè-Kétou-Adja-Ouèrè	19 284	12 584	65,3	98 579	6 447	6,5	117 863	19 031	16,1
Sakété-Ifangni	9 894	7 447	75,3	59 130	2 869	4,9	69 024	10 316	14,9
<b>Zou</b>	<b>41 033</b>	<b>34 888</b>	<b>85,0</b>	<b>212 045</b>	<b>10 049</b>	<b>4,7</b>	<b>253 078</b>	<b>44 937</b>	<b>17,8</b>
Bohicon-Za-kpota-Zogbodomey	19 155	15 653	81,7	100 328	4 465	4,5	119 483	20 118	16,8
Covè-Zagnanado-Ouinhi	7 718	5 287	68,5	41 178	3 089	7,5	48 896	8 376	17,1
Djidja-Abomey-Agbangnizoun	14 160	13 948	98,5	70 539	2 495	3,5	84 699	16 443	19,4

Départements/Zones Sanitaire	Femmes enceintes			Femmes non enceintes			Femmes en Age de Procréer		
	GA	Doses	TCV	Effectif	Doses	TCV	Effectif	Doses	TCV
Bénin	484 769	428 640	88,4	2 503 133	132 218	5,3	2 987 902	471 575	15,8

**Source** : SGSI/DPP/MS, 2019



**Source** : SGSI/DPP/MS, 2019

**Graphique 10** : Couverture vaccinale en VAT 2+ par département chez les femmes enceintes en 2019

## II. ACTIVITES DE LA TRANSFUSION SANGUINE

**Tableau 59**: Principaux indicateurs de la transfusion sanguine en 2019

Etapes	Indicateurs	Valeurs atteintes en 2019 (%)
Prélèvement	Taux de refus / rejet lors de la sélection médicale	7,45%
	Proportion de dons de sang par rapport à la population	0,75%
	Proportion du nombre de donneurs de sang prélevés par an (par rapport à la population en âge de donner le sang)	1,61%
	<i>Proportion de nouveaux donneurs</i>	39,16%
	<i>Proportion d'anciens donneurs</i>	60,84%
Qualification et validation	Proportion de poches de sang entièrement qualifiée	100%
	Proportion de poches de sang rejetées après validation	10,36%
	<i>Proportion de poches positives au VIH</i>	1,72%
	<i>Proportion de poches positives au VHB</i>	6,35%
	<i>Proportion de poches positives au VHC</i>	1,55%
Distribution	<i>Proportion de poches positives pour la Syphilis</i>	1,41%
	Nombre de poches de sang disponibles pour 10 000 Habitants	98
	Taux de satisfaction de la demande en PSL (demande enregistrée)	82,22%

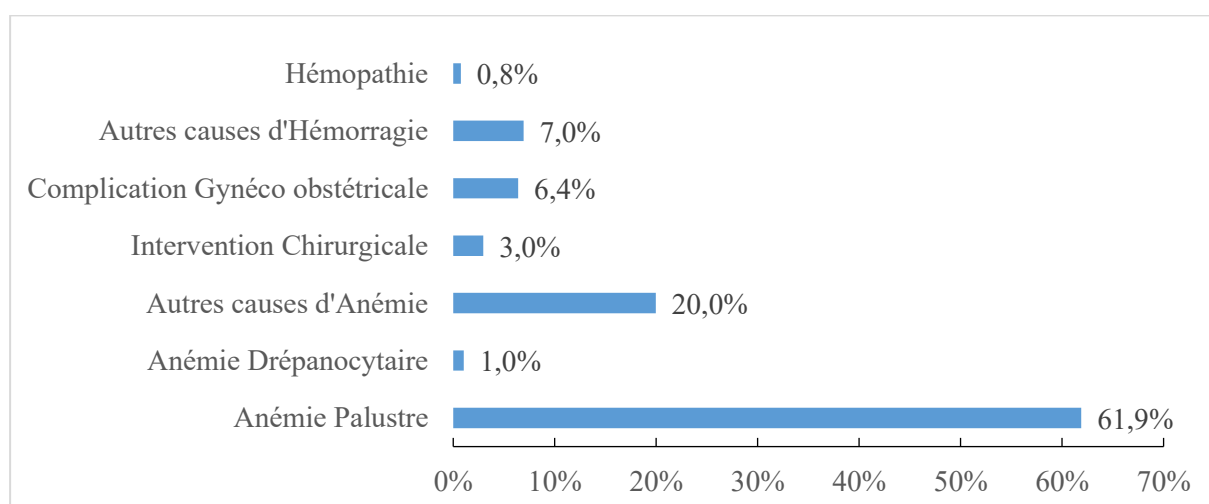
**Source** : ANTS/MS, 2019

**Tableau 60:** Répartition des poches de sang prélevées en 2019 selon le groupe sanguin des donneurs et par département

Départements	O+	O-	B+	B-	A+	A-	AB+	AB-	Total général
Atacora Donga	6 820	628	4 022	303	2 870	229	642	46	15 560
Atlantique Littoral	11 364	1 071	5 042	447	4 325	378	908	67	23 602
Borgou Alibori	7 775	708	4 354	352	3 122	250	672	94	17 327
Mono Couffo	2 921	261	1 234	105	1 046	93	234	15	5 909
Ouémé Plateau	5 863	541	2 572	201	2 213	192	379	36	11 997
Zou Collines	6 668	573	3 050	209	2 540	204	484	27	13 755
<b>Total général</b>	<b>41 411</b>	<b>3 782</b>	<b>20 274</b>	<b>1 617</b>	<b>16 116</b>	<b>1 346</b>	<b>3 319</b>	<b>285</b>	<b>88 150</b>

**Source :** ANTS/MS, 2019**Tableau 61:** Evolution du nombre de poches de sang prélevées au cours des cinq dernières années

Départements	2015	2016	2017	2018	2019
Atacora Donga	11 774	11 613	12 854	14 527	15 560
Atlantique Littoral	19 960	18 537	22 035	22 562	23 602
Borgou Alibori	17 003	15 811	16 240	15 120	17 327
Mono Couffo	4 597	5 066	5 088	5 171	5 909
Oueme Plateau	5 837	7 213	8 690	9 740	11 997
Zou Collines	12 473	12 116	13 149	13 313	13 755
<b>BENIN</b>	<b>71 644</b>	<b>70 356</b>	<b>78 056</b>	<b>80 433</b>	<b>88 150</b>

**Source :** ANTS/MS, 2019**Source :** ANTS/MS, 2019**Graphique 11:** Répartition des motifs de transfusion sanguine

### III. ACTIVITES D'HYGIENE ET D'ASSAINISSEMENT DE BASE

**Tableau 62:** Répartition des ménages selon le type d'évacuation des excréta utilisés en 2019

Type de toilettes	Milieu Urbain (%)	Milieu Rural (%)	Ensemble (%)
Toilette améliorée	53,0	18,3	34,3
Toilette non améliorée	12,2	11,4	11,8
Défécation à l'air libre	34,8	70,2	53,9
<b>Total</b>	<b>100</b>	<b>100</b>	<b>100</b>

**Source :** EDSB 2018

**Tableau 63:** Taux d'accès des ménages et du taux de couverture des écoles en ouvrages adéquats d'évacuation des excréta au Bénin 2019

Indicateurs	Cible	Valeur atteinte	Ecart % à la cible
Taux d'accès des ménages aux ouvrages adéquats d'évacuation des excréta	60	42,5	17,5
Taux de couverture en ouvrages adéquats d'évacuation des excréta en milieu scolaire	nd	nd	nd

**Source :** EDSB 2018

**Tableau 64:** Contamination des sources d'eau contrôlées par le dispositif national de la surveillance de la qualité de l'eau 2019

Catégorie	Type de Sources	Total	Nombre de sources		Pourcentage	
			Contaminées par les Coliformes Fécaux (CF)	Contaminées par E. coli	Contaminées par les CF (%)	Contaminées par E. coli (%)
Sources AEP	SONEB	148	10	5	6,76	3,38
	BF	144	49	32	34,03	22,22
	FPM	42	11	1	26,19	2,38
	<b>Total</b>	<b>334</b>	<b>70</b>	<b>38</b>	<b>20,96</b>	<b>11,38</b>
Sources alternatives	Puits	0	0	0	0,0	0
	PEA privé	37	26	13	70,27	35,14
	Hotels	0	0	0	0,0	0
	<b>Total</b>	<b>37</b>	<b>26</b>	<b>13</b>	<b>70,27</b>	<b>35,14</b>
<b>Total</b>						

**Source :** DNSP/MS 2019

**Tableau 65:** Taux de contamination d'eau en sachets et embouteillée en 2019

Type d'eaux conditionnées	Nombre de sources			Taux de contamination	
	Total	Contaminées par les GB	Contaminées par CT	par les GB	par CT
Eaux en sachets	225	107	54	47,56	24,00
Eaux en bouteilles	10	2	1	20,00	10,00
<b>Total</b>	<b>235</b>	<b>109</b>	<b>55</b>	<b>46,38</b>	<b>23,40</b>

**Source :** DNSP/MS 2019

#### IV. ACTIVITES DE LA MEDECINE TRADITIONNELLE

**Tableau 66:** Répartition des Praticiens de la Médecine Traditionnelle (PMT) par département en 2019

Départements	Effectifs des PMT
Alibori	884
Atacora	746
Atlantique	783
Borgou	839
Collines	997
Couffo	963
Donga	1 046
Littoral	1 018
Mono	690
Ouème	1 048
Plateau	1 086
Zou	899
<b>Total</b>	<b>10 999</b>

**Source :** PNPMT/MS, 2019**Tableau 67:** Répartition des jardins de plantes médicinales fonctionnels en 2019

Départements	Nombre de jardins	Localités
Alibori	04	Ségbana, Malanville, Kandi, Banikoara,
Atacora	09	Kouandé, Matéri, Cobly, Toucoutouna, Tanguiéta, Ouassa-Péhunco (04)
Atlantique	09	Ouidah, Tori-Bossito, Kpomassè (02), Yêvié (Zinvié) ; So-Ava, Université d'Abomey Calavi (JB-EA/UAC), Toffo
Borgou	06	Kalalé, Nikki, Sinendé, Pèrèrè, Tchaourou, Parakou
Collines	06	Savalou, Dassa-Zoumè, Savè, Glazoué, Bantè, Ouessè
Couffo	03	Djakotomey, Klouékanmè, Toviklin
Donga	02	Djougou, Bassila
Littoral	01	Ahouansori-Agué
Mono	04	Bopa, Athiémé, Comè, Lokossa

Ouémé	06	Porto-Novo, Adjarra, Avrankou, Ifangni, Itassounba, Porto-Novo (JNPM/IREMPT/CBRST/MESRS)
Plateau	08	Dangbo, Bonou, Azowlissè, Akpadanou, Adja-Ouèrè, Sakété, Kétou, et Pobè.
Zou	08	Agbangninzoun, Bohicon, Zogbodomey, Za-Kpota, Ouinhi, Djidja, Covè, Abomey
<b>Total</b>	<b>66</b>	

**Source** : PNPM/MS, 2019

**NB** : Seuls les jardins de Porto-Novo, Agbangnizoun, Djougou, Ouidah et Djakotomey sont clôturés.

**Tableau 68**: Répartition des points d'eau construits par département jusqu'en 2019

Départements	Nombre de points d'eau construits	Localités	Observations
Alibori	00	-	Tous les points d'eaux bien qu'existants ne sont pas fonctionnels. Des réflexions pour leur réhabilitation sont en cours.
Atacora	00	-	
Atlantique	02	Ouidah, Kpomassè	
Borgou	01	Nikki	
Collines	00	-	
Couffo	00	-	
Donga	02	Djougou, Bassila	
Littoral	00		
Mono	00	-	
Ouémé	01	Adjarra	
Plateau	04	Dangbo, Azowlissè, Akpadanou, Adja-Ouèrè	
Zou	02	Agbangninzoun, Bohicon	
<b>Total</b>	<b>12</b>		

**Source** : PNPM/MS, 2019

**Tableau 69**: Répartition des hangars installés par département jusqu'en 2019

Départements	Nombre de hangars	Localités	Observations
Alibori	00	-	Il y a plus d'une quinzaine d'années que ces hangars sont installés et actuellement, nombre d'entre eux ne sont plus en bon état.
Atacora	01	Kouande	
Atlantique	03	Ouidah, Tori-Bossito et kpomassè	
Borgou	01	Nikki	
Collines	01	Savè	
Couffo	00	-	
Donga	02	Djougou, Bassila	
Littoral	00		
Mono	01	Bopa	
Ouémé	00	-	
Plateau	02	Dangbo, Akpadanou	
Zou	02	Agbangninzoun, Bohicon	

<b>Total</b>	<b>13</b>
--------------	-----------

**Source** : PNPMT/MS, 2019

**Tableau 70:** Répartition du nombre de PMT formés sur la maladie ébola par département en 2019

Départements	Nombre de PMT formés	PMT formés sur le cadre réglementaire des pratiques de la médecine traditionnelle et des médicaments issus de la pharmacopée traditionnelle au Bénin	PMT formés sur la prévention des affections bucco-dentaires et le noma	PMT formateurs formés sur le montage des dossiers d'homologation des phyto-médicaments
Alibori	10	02	00	10
Atacora	10	03	00	00
Atlantique	10	02	00	03
Borgou	10	01	00	10
Collines	10	02	50	00
Couffo	10	02	50	00
Donga	10	01	00	00
Littoral	10	03	00	05
Mono	10	02	50	00
Ouémé	10	01	00	08
Plateau	10	01	00	05
Zou	10	95	50	00
<b>Total</b>	<b>120</b>	<b>115</b>	<b>200</b>	<b>41</b>

**Source** : PNPMT/MS, 2019

**Tableau 71:** Nombre de Médicaments Traditionnels Améliorés (MTA) validés au Bénin jusqu'en 2019

Départements	Nombre de MTA Validés	Observations
Alibori	00	Réalisation des tests de toxicité et d'efficacité sommaire
Atacora	10	
Atlantique	29	
Borgou	04	
Collines	04	
Couffo	00	
Donga	00	
Littoral	54	
Mono	05	
Ouémé	44	
Plateau	00	
Zou	04	
<b>Total</b>	<b>154</b>	

**Source** : PNPMT/MS, 2019

**Tableau 72:** Nombre de Médicaments traditionnels à base de plantes ayant obtenu d'Autorisation de Mise sur le Marché (AMM) au Bénin jusqu'en 2019

Départements	Nombre d'AMM	Médicaments traditionnels à base de plantes
Alibori	00	-
Atacora	00	-
Atlantique	01	Vernis traitant donadee solution flacon de 15 ml
Borgou	00	
Collines	00	
Couffo	00	
Donga	00	
	03	
Littoral		- Antéprost médicament à base de plantes pour les affections de la prostate Gélule B/50 - Anti-Venin NAJA Solution buvable FI/125ml - VK500 Gélule B/90 pour la drépanocytose
Mono	00	-
Ouémé	00	-
Plateau	00	-
Zou	02	Deux produits d'API-palu Médicaments antipaludiques API-Palu Gélule B/20 et API-Palu Sirop FI/125 ml
<b>Total</b>	<b>06</b>	

**Source :** PNPMT/DPMED/MS, 2019

## V. ACTIVITES DE NUTRITION

**Tableau 73:** Répartition des nouveaux cas de malnutrition aigüe sévère par tranche d'âge chez les enfants de 6 à 59 mois dans les Zones Sanitaires du Bénin en 2019 (Requête à reprendre)

Départements/ Zones Sanitaires	06-23 mois		24- 59 mois		06-59 mois	
	Cas	Taux	Cas	Taux	Cas	Taux
Alibori	3028	78,6	822	21,4	3850	100,0
Banikoara (ZS)	789	81,3	182	18,7	971	100,0
Kandi-Gogounou-Ségbana	858	73,3	313	26,7	1171	100,0
Malanville-Karimama	1381	80,9	327	19,1	1708	100,0
Atacora	4057	57,2	3036	42,8	7093	100,0
Kouandé-Péhunco-Kérou	657	48,2	705	51,8	1362	100,0
Natitingou-Boukoubé- Toucountouna	1166	66,0	601	34,0	1767	100,0
Tanguiéta-Cobly-Matéri	2234	56,4	1730	43,6	3964	100,0
Atlantique	1107	76,2	346	23,8	1453	100,0
Abomey-Calavi-So-ava	485	79,1	128	20,9	613	100,0
Allada-Toffo-Zè	622	74,0	218	26,0	840	100,0

Départements/Zones Sanitaires	06-23 mois		24- 59 mois		06-59 mois	
	Cas	Taux	Cas	Taux	Cas	Taux
Ouidah-Kpomassè-Tori-Bossito	-	-	0	-	0	-
Borgou	3310	61,9	2034	38,1	5344	100,0
Bembèrèkè-Sinendé	1343	64,1	753	35,9	2096	100,0
N'Dali-Parakou	595	72,7	223	27,3	818	100,0
Nikki-kalalé-Pèrèrè	1131	58,5	803	41,5	1934	100,0
Tchaourou (ZS)	241	48,6	255	51,4	496	100,0
Collines	0	-	16	100,0	16	100,0
Dassa-Glazoué	-	-	0	-	0	-
Savalou-Bantè	-	-	0	-	0	-
Savè-Ouèssè	0	-	16	100,0	16	100,0
Couffo	1193	67,3	579	32,7	1772	100,0
Aplahoué-Djakotomey-Dogbo	753	66,3	383	33,7	1136	100,0
Klouékamè-Toviklin- Lalo	440	69,2	196	30,8	636	100,0
Donga	1297	70,6	539	29,4	1836	100,0
Bassila (ZS)	328	65,9	170	34,1	498	100,0
Djougou-Ouaké-Copargo	969	72,4	369	27,6	1338	100,0
Littoral	50	86,2	8	13,8	58	100,0
Cotonou 1-Cotonou 4	50	86,2	8	13,8	58	100,0
Cotonou 2-Cotonou 3	-	-	0	-	0	-
Cotonou 5	-	-	0	-	0	-
Cotonou 6	-	-	0	-	0	-
Mono	718	58,5	509	41,5	1227	100,0
Comè-Grand popo-Houèyogbé-Bopa	377	55,9	297	44,1	674	100,0
Lokossa-Athiémè	341	61,7	212	38,3	553	100,0
Ouémé	1033	66,6	519	33,4	1552	100,0
Adjohoun-Bonou-Dangbo	109	63,0	64	37,0	173	100,0
Akpro-missérété-Avrancou-Adjarra	-	-	0	-	0	-
Porto-Novo-Sèmè-kpodji-Aguégués	924	67,0	455	33,0	1379	100,0
Plateau	232	63,4	134	36,6	366	100,0
Pobè-Kétou-Adja-ouèrè	132	60,8	85	39,2	217	100,0
Sakété-Ifangni	100	67,1	49	32,9	149	100,0
Zou	1480	69,3	655	30,7	2135	100,0
Bohicon-Za-kpota-Zogbodomey	661	82,8	137	17,2	798	100,0
Covè-Zagnanado-Ouinhi	292	68,7	133	31,3	425	100,0

Départements/Zones Sanitaires	06-23 mois		24- 59 mois		06-59 mois	
	Cas	Taux	Cas	Taux	Cas	Taux
Djidja-Abomey-Agbangnizoun	527	57,8	385	42,2	912	100,0
Total	17505	65,6	9197	34,4	26702	100

**Source :** SGSI/DPP/MS, 2019

**NB :** (-) signifie que l'intervention n'est pas menée dans la Zone Sanitaire par manque de financement.

**Tableau 74:** Prise en charge de la malnutrition aigüe sévère chez les enfants de 6 à 59 mois en 2019 dans les Zones Sanitaires du Bénin

Départements/Zones Sanitaires	Nouvelles admissions	Guéris	Abandons	Décès	%Guéris	%abandon	%Décès
Alibori	3850	2550	254	24	66,2	6,6	0,6
Banikoara (ZS)	971	728	10	12	75,0	1,0	1,2
Kandi-Gogounou-Ségbana	1171	785	83	4	67,0	7,1	0,3
Malanville-Karimama	1708	1037	161	8	60,7	9,4	0,5
Atacora	7093	3982	430	78	56,1	6,1	1,1
Kouandé-Péhunco-Kérou	1362	981	17	6	72,0	1,2	0,4
Natitingou-Boukoubé-Toucountouna	1767	983	246	1	55,6	13,9	0,1
Tanguiéta-Cobly-Matéri	3964	2018	167	71	50,9	4,2	1,8
Atlantique	1453	421	60	11	29,0	4,1	0,8
Abomey-Calavi-So-ava	613	314	18	4	51,2	2,9	0,7
Allada-Toffo-Zè	840	107	42	7	12,7	5,0	0,8
Ouidah-Kpomassè-Tori-Bossito	0	0	0	0	-	-	-
Borgou	5344	2480	247	136	46,4	4,6	2,5
Bembèrèkè-Sinendé	2096	720	27	72	34,4	1,3	3,4
N'Dali-Parakou	818	576	81	15	70,4	9,9	1,8
Nikki-kalalé-Pèrèrè	1934	760	99	45	39,3	5,1	2,3
Tchaourou (ZS)	496	424	40	4	85,5	8,1	0,8
Collines	16	0	0	0	0,0	0,0	0,0
Dassa-Glazoué	0	0	0	0	-	-	-
Savalou-Bantè	0	0	0	0	-	-	-
Savè-Ouèssè	16	0	0	0	0,0	0,0	0,0
Couffo	1772	981	66	4	55,4	3,7	0,2
Aplahoué-Djakotomey-Dogbo	1136	550	37	4	48,4	3,3	0,4

Départements/Zones Sanitaires	Nouvelles admissions	Guéris	Abandons	Décès	%Guéris	%abandon	%Décès
Klouékamè-Toviklin-Lalo	636	431	29	0	67,8	4,6	0,0
Donga	1836	1385	109	12	75,4	5,9	0,7
Bassila (ZS)	498	365	29	7	73,3	5,8	1,4
Djoungou-Ouaké-Copargo	1338	1020	80	5	76,2	6,0	0,4
Littoral	58	23	23	0	39,7	39,7	0,0
Cotonou 1-Cotonou 4	58	23	23	0	39,7	39,7	0,0
Cotonou 2-Cotonou 3	0	0	0	0	-	-	-
Cotonou 5	0	0	0	0	-	-	-
Cotonou 6	0	0	0	0	-	-	-
Mono	1227	597	153	6	48,7	12,5	0,5
Comè-Grand Houèyogbé-Bopa	674	350	80	2	51,9	11,9	0,3
Lokossa-Athiémè	553	247	73	4	44,7	13,2	0,7
Ouémè	1552	929	178	13	59,9	11,5	0,8
Adjohoun-Bonou-Dangbo	173	91	6	1	52,6	3,5	0,6
Akpro-missérété-Avrancou-Adjarra	0	0	0	0	-	-	-
Porto-Novo-Sèmè-kpodji-Aguégués	1379	838	172	12	60,8	12,5	0,9
Plateau	366	129	12	1	35,2	3,3	0,3
Pobè-Kétou-Adja-ouèrè	217	25	10	1	11,5	4,6	0,5
Sakété-Ifangni	149	104	2	0	69,8	1,3	0,0
Zou	2135	0	0	0	0,0	0,0	0,0
Bohicon-Za-kpota-Zogbodomey	798	570	125	2	71,4	15,7	0,3
Covè-Zagnanado-Ouinhi	425	232	60	10	54,6	14,1	2,4
Djidja-Abomey-Agbangnizoun	912	773	33	6	84,8	3,6	0,7
Total	26 702	13 477	1 532	285	50,5	5,7	1,1

**Source** : SGSI/DPP/MS, 2019

**NB** : (-) signifie que l'intervention n'est pas menée dans la Zone Sanitaire par manque de financement.

**Tableau 75:** Incidence % des cas de malnutrition aigüe sévère chez les enfants de 6 à 59 mois par département au Bénin en 2019

Départements	6- 59 mois	
	Cas	Taux
Alibori	3 850	2,3
Atacora	7 093	4,9
Atlantique	1 453	0,6
Borgou	5 344	2,3
Collines	16	0,0
Couffo	1 772	1,5
Donga	1 836	2,0
Littoral	58	0,1
Mono	1 227	1,7
Ouémé	1 552	0,9
Plateau	366	0,4
Zou	2 135	1,6
<b>Total</b>	<b>26702</b>	<b>1,6</b>

---

---

**4<sup>ème</sup> Partie : PRISE EN CHARGE DES CAS ET SURVEILLANCE  
EPIDEMIOLOGIQUE**

## I. MORBIDITE ET LETALITE

### I.1. AFFECTIONS FREQUEMMENT NOTIFIEES EN CONSULTATION

**Tableau 76:** Répartition des affections rencontrées dans l'ensemble des consultants non hospitalisés selon le sexe par ordre décroissant\* en 2019

Affections	Masculin		Féminin		Total	
	Nbre de cas	%	Nbre de cas	%	Nbre de cas	%
Paludisme	1 199 040	48,3	1 400 856	45,5	2 599 896	46,8
Infections respiratoires aiguës	342 278	13,8	357 714	11,6	699 992	12,6
Autres affections gastro-intestinales	136 252	5,5	165 639	5,4	301 891	5,4
Traumatismes	122 912	5,0	72 197	2,3	195 109	3,5
Anémie	60 744	2,4	65 685	2,1	126 429	2,3
Diarrhées	59 103	2,4	59 115	1,9	118 218	2,1
Autres affections dermatologiques	38 407	1,5	40 125	1,3	78 532	1,4
Hypertension artérielle	23 768	1,0	44 823	1,5	68 591	1,2
Douleurs abdominales basses	8 427	0,3	59 538	1,9	67 965	1,2
Affections ostéo-articulaires	16 535	0,7	23 060	0,7	39 595	0,7
Reste des affections	474 947	19,1	789 116	25,6	1 264 063	22,7
<b>Total</b>	<b>2 482 413</b>	<b>100,0</b>	<b>3 077 868</b>	<b>100,0</b>	<b>5 560 281</b>	<b>100,0</b>

**Source :** SGSI/DPP/MS, 2019

**Tableau 77:** Répartition des affections rencontrées en consultation chez les enfants de moins de cinq ans non hospitalisés, selon le sexe par ordre décroissant\* en 2019

Affections	Masculin		Féminin		Total	
	Nbre de cas	%	Nbre de cas	%	Nbre de cas	%
Paludisme	488 475	49,6	454 741	50,1	943 216	49,8
Infections respiratoires aiguës	184 002	18,7	164 204	18,1	348 206	18,4
Autres affections gastro-intestinales	55 555	5,6	47 810	5,3	103 365	5,5
Anémie	45 029	4,6	39 789	4,4	84 818	4,5
Diarrhées	40 432	4,1	35 464	3,9	75 896	4,0
Autres affections dermatologiques	14 081	1,4	12 901	1,4	26 982	1,4
Malnutrition	11 967	1,2	13 158	1,4	25 125	1,3
Autres affections respiratoires	8 526	0,9	7 805	0,9	16 331	0,9
Traumatismes	8 692	0,9	6 587	0,7	15 279	0,8
Conjonctivite	3 226	0,3	3 168	0,3	6 394	0,3
Reste des affections	124 707	12,7	122 649	13,5	247 356	13,1
<b>Total</b>	<b>984 692</b>	<b>100,0</b>	<b>908 276</b>	<b>100,0</b>	<b>1 892 968</b>	<b>100,0</b>

**Source :** SGSI/DPP/MS, 2019

\* La décroissance se rapporte au total de cas par affection

identifiée

**I.2. AFFECTIONS FREQUEMMENT NOTIFIEES EN HOSPITALISATION****Tableau 78:** Répartition des affections pour l'ensemble des cas hospitalisés selon le sexe par ordre décroissant\* en 2019

Affections	Masculin	%	Féminin	%	Total	%
Paludisme	59 979	33,0	59 733	25,5	119 712	28,8
Anémie	15 945	8,8	14 751	6,3	30 696	7,4
Traumatismes	9 432	5,2	5 103	2,2	14 535	3,5
Diarrhées	6 630	3,7	5 843	2,5	12 473	3,0
Infections respiratoires aiguës	4 817	2,7	4 104	1,7	8 921	2,1
Malnutrition	4 074	2,2	4 312	1,8	8 386	2,0
Autres affections gastro-intestinales	2 773	1,5	2 867	1,2	5 640	1,4
Hypertension artérielle	1 827	1,0	2 826	1,2	4 653	1,1
Affections ostéo-articulaires	2 409	1,3	2 193	0,9	4 602	1,1
Autres affections respiratoires	2 075	1,1	1 726	0,7	3 801	0,9
Reste des affections	71 605	39,4	131 182	55,9	202 787	48,7
<b>Total</b>	<b>181 566</b>	<b>100,0</b>	<b>234 640</b>	<b>100,0</b>	<b>416 206</b>	<b>100,0</b>

**Source :** SGSI/DPP/MS, 2019 \* La décroissance se rapporte au total de cas par affection identifiée

**Tableau 79:** Répartition des affections rencontrées en hospitalisation selon le sexe par ordre décroissant\* chez les enfants de moins de cinq ans en 2019

Affections	Masculin	%	Féminin	%	Total	%
Paludisme	36 732	37,7	32 368	39,3	69 100	38,5
Anémie	11 370	11,7	9 612	11,7	20 982	11,7
Diarrhées	4 369	4,5	3 418	4,2	7 787	4,3
Malnutrition	3 718	3,8	3 747	4,6	7 465	4,2
Infections respiratoires aiguës	2 816	2,9	2 232	2,7	5 048	2,8
Autres affections respiratoires	1 252	1,3	1 110	1,3	2 362	1,3
Autres affections gastro-intestinales	1 219	1,3	793	1,0	2 012	1,1
Traumatismes	580	0,6	468	0,6	1 048	0,6
Méningite (1)	541	0,6	425	0,5	966	0,5
Rougeole (1)	501	0,5	442	0,5	943	0,5
Reste des affections	34 224	35,2	27 701	33,7	61 925	34,5
<b>Total</b>	<b>97 322</b>	<b>100,0</b>	<b>82 316</b>	<b>100,0</b>	<b>179 638</b>	<b>100,0</b>

**Source :** SGSI/DPP/MS, 2019 \* La décroissance se rapporte au total de cas par affection identifiée

**I.3. AFFECTIONS FREQUEMMENT NOTIFIEES EN CONSULTATION ET EN HOSPITALISATION****Tableau 80:** Répartition des affections rencontrées en consultation et en hospitalisation pour l'ensemble selon le sexe par ordre décroissant\* en 2019

Affections	Masculin		Féminin		Total	
	Nbre de cas	%	Nbre de cas	%	Nbre de cas	%
Paludisme	1 259 019	47,3	1 460 589	44,1	2 719 608	45,5
Infections respiratoires aiguës	347 095	13,0	361 818	10,9	708 913	11,9
Autres affections gastro-intestinales	139 025	5,2	168 506	5,1	307 531	5,1
Traumatismes	132 344	5,0	77 300	2,3	209 644	3,5
Anémie	76 689	2,9	80 436	2,4	157 125	2,6
Diarrhées	65 733	2,5	64 958	2,0	130 691	2,2
Autres affections dermatologiques	39 741	1,5	41 432	1,3	81 173	1,4
Hypertension artérielle	25 595	1,0	47 649	1,4	73 244	1,2
Douleurs abdominales basses	8 653	0,3	60 560	1,8	69 213	1,2
Affections ostéo-articulaires	18 944	0,7	25 253	0,8	44 197	0,7
Reste des affections	551 141	20,7	924 007	27,9	1 475 148	24,7
<b>Total</b>	<b>2 663 979</b>	<b>100,0</b>	<b>3 312 508</b>	<b>100,0</b>	<b>5 976 487</b>	<b>100,0</b>

**Source :** SGSI/DPP/MS, 2019 \* La décroissance se rapporte au total de cas par affection identifiée

**Tableau 81:** Répartition des affections rencontrées en consultation et en hospitalisation chez les enfants de moins de cinq ans selon le sexe par ordre décroissant\* en 2019

Affections	Masculin		Féminin		Total	
	Nbre de cas	%	Nbre de cas	%	Nbre de cas	%
Paludisme	525 207	48,5	487 109	49,2	1 012 316	48,8
Infections respiratoires aiguës	186 818	17,3	166 436	16,8	353 254	17,0
Anémie	56 399	5,2	49 401	5,0	105 800	5,1
Autres affections gastro-intestinales	56 774	5,2	48 603	4,9	105 377	5,1
Diarrhées	44 801	4,1	38 882	3,9	83 683	4,0
Malnutrition	15 685	1,4	16 905	1,7	32 590	1,6
Autres affections dermatologiques	14 611	1,4	13 311	1,3	27 922	1,3
Autres affections respiratoires	9 778	0,9	8 915	0,9	18 693	0,9
Traumatismes	9 272	0,9	7 055	0,7	16 327	0,8
Conjonctivite	3 289	0,3	3 214	0,3	6 503	0,3
Reste des affections	159 380	14,7	150 761	15,2	310 141	15,0
<b>Total</b>	<b>1 082 014</b>	<b>100,0</b>	<b>990 592</b>	<b>100,0</b>	<b>2 072 606</b>	<b>100,0</b>

**Source :** SGSI/DPP/MS, 2019,

\* La décroissance se rapporte au total de cas par affection identifiée

\*\* Autres affections dermatologiques voir relevé épidémiologique

#### I.4. PRINCIPALES CAUSES DE DECES DANS LES FORMATIONS SANITAIRES

**Tableau 82:** Répartition des principales causes de décès pour l'ensemble des affections selon le sexe par ordre décroissant\* en 2019

Affections	Masculin		Féminin		Total	
	Nbre de décès	%	Nbre de décès	%	Nbre de décès	%
Paludisme grave	1 745	21,0	1 764	25,7	3 509	23,1
Méningite (1)	857	10,3	64	0,9	921	6,1
Malnutrition	404	4,9	358	5,2	762	5,0
Anémie	335	4,0	315	4,6	650	4,3
Traumatismes	290	3,5	166	2,4	456	3,0
Diarrhées	171	2,1	140	2,0	311	2,0
Infections respiratoires aiguës	167	2,0	119	1,7	286	1,9
Affections ostéo-articulaires	150	1,8	116	1,7	266	1,8
Autres affections respiratoires	95	1,1	58	0,8	153	1,0
Hypertension artérielle	63	0,8	66	1,0	129	0,8
Reste des affections	4 050	48,6	3 701	53,9	7 751	51,0
<b>Total</b>	<b>8 327</b>	<b>100,0</b>	<b>6 867</b>	<b>100,0</b>	<b>15 194</b>	<b>100,0</b>

**Source :** SGSI/DPP/MS, 2019  
identifiée

\* La décroissance se rapporte au total de cas par affection

**Tableau 83:** Répartition des principales causes de décès chez les enfants de moins de 5 ans selon le sexe par ordre décroissant\* en 2019

Affections	Masculin		Féminin		Total	
	Nbre de décès	%	Nbre de décès	%	Nbre de décès	%
Paludisme grave	1 387	31,7	1 428	36,3	2 815	33,9
Malnutrition	389	8,9	343	8,7	732	8,8
Anémie	239	5,5	197	5,0	436	5,2
Diarrhées	122	2,8	96	2,4	218	2,6
Infections respiratoires aiguës	80	1,8	63	1,6	143	1,7
Perte vaginale	44	1,0	64	1,6	108	1,3
Autres affections respiratoires	43	1,0	25	0,6	68	0,8
Méningite (1)	32	0,7	36	0,9	68	0,8
Autres affections dermatologiques	31	0,7	17	0,4	48	0,6
Traumatismes	20	0,5	21	0,5	41	0,5
Reste des affections	2 004	45,8	1 632	41,5	3 636	43,7
<b>Total</b>	<b>4 380</b>	<b>100,0</b>	<b>3 933</b>	<b>100,0</b>	<b>8 313</b>	<b>100,0</b>

**Source :** SGSI/DPP/MS, 2019  
identifiée

\* La décroissance se rapporte au total de cas par affection

**I.5. MALADIES PRIORITAIRES****I.5.1. Paludisme****Tableau 84:** Incidence (%) par département du paludisme simple selon la tranche d'âge en 2019

Départements	0-11 mois		1-4 ans		5-14 ans		15 ans et +		Tous âges	
	Nbre de cas	Incidence	Nbre de cas	Incidence	Nbre de cas	Incidence	Nbre de cas	Incidence	Nbre de cas	Incidence
Alibori	13 774	45,0	60 153	39,1	68 213	21,7	87 651	16,5	229 791	22,3
Atacora	25 825	87,8	87 257	68,0	65 803	23,5	86 575	18,0	265 460	28,9
Atlantique	17 270	31,9	63 363	32,3	69 389	15,9	102 738	10,6	252 760	15,2
Borgou	33 733	73,1	110 251	52,9	104 519	24,8	145 401	19,0	393 904	27,3
Collines	10 441	41,5	54 651	55,1	42 809	17,2	57 735	12,1	165 636	19,4
Couffo	14 267	60,0	55 610	51,4	34 679	12,3	48 767	10,4	153 323	17,3
Donga	23 160	122,3	76 028	95,0	45 631	24,3	71 517	20,0	216 336	33,5
Littoral	3 483	14,8	11 368	14,2	19 480	11,1	56 736	10,8	91 067	11,3
Mono	9 357	55,7	44 975	69,0	52 895	31,5	62 991	18,5	170 218	28,8
Ouémé	8 900	22,0	34 693	22,6	68 545	20,4	121 437	16,2	233 575	18,3
Plateau	8 952	41,3	28 538	32,3	24 710	11,7	29 184	7,0	91 384	12,4
Zou	20 715	66,7	90 752	76,3	68 182	23,3	78 863	13,9	258 512	25,6
<b>Bénin</b>	<b>189 877</b>	<b>52,5</b>	<b>717 639</b>	<b>48,5</b>	<b>664 855</b>	<b>19,8</b>	<b>949 595</b>	<b>14,3</b>	<b>2 521 966</b>	<b>21,3</b>

**Source :** SGSI/DPP/MS, 2019

**Tableau 85:** Incidence (%) du paludisme simple par département selon la tranche d'âge et le sexe en 2019

Départements	0-11 mois		1-4 ans		5-14 ans		15 ans et +		Tous âges	
	Masc	Fém	Masc	Fém	Masc	Fém	Masc	Fém	Masc	Fém
Alibori	44,9	45,1	40,7	37,3	22,0	21,3	12,9	20,1	20,9	23,7
Atacora	90,2	85,4	70,2	65,7	23,3	23,8	13,6	22,1	27,4	30,5
Atlantique	31,3	32,4	31,8	32,9	15,7	16,0	7,3	13,7	13,3	17,1
Borgou	74,3	71,8	54,0	51,7	25,1	24,5	15,8	22,2	26,0	28,7
Collines	43,1	39,9	51,2	59,3	17,8	16,5	8,5	15,4	17,5	21,3
Couffo	60,7	59,3	52,3	50,5	12,3	12,3	6,4	13,4	16,1	18,4
Donga	125,8	118,6	97,9	91,9	23,6	25,0	14,2	25,4	31,2	36,0
Littoral	15,5	14,1	14,3	14,1	11,8	10,5	8,8	12,6	10,2	12,3
Mono	55,9	55,5	67,6	70,4	30,1	32,9	14,0	22,5	26,3	31,3
Ouémé	22,3	21,7	23,4	21,9	20,4	20,4	17,7	14,7	19,3	17,2
Plateau	43,1	39,5	32,8	31,7	11,1	12,4	4,3	9,3	11,1	13,5
Zou	68,1	65,2	78,2	74,4	22,7	23,9	8,1	18,8	23,2	27,8
<b>Total</b>	<b>53,4</b>	<b>51,5</b>	<b>49,1</b>	<b>47,9</b>	<b>19,8</b>	<b>19,8</b>	<b>11,2</b>	<b>17,1</b>	<b>19,9</b>	<b>22,6</b>

**Source :** SGSI/DPP/MS, 2019**Tableau 86:** Incidence (%) du paludisme grave par département selon la tranche d'âge en 2019

Départements	0-11 mois		1-4 ans		5-14 ans		15 ans et +		Tous âges	
	Nbre de Cas	Inci-dence	Nbre de Cas	Inci-dence	Nbre de Cas	Inci-dence	Nbre de Cas	Inci-dence	Nbre de Cas	Inci-dence
Alibori	1 850	6,0	9 902	6,4	5 934	1,9	4 596	0,9	22 282	2,2
Atacora	3 621	12,3	15 238	11,9	7 386	2,6	8 333	1,7	34 578	3,8
Atlantique	1 861	3,4	7 610	3,9	5 728	1,3	6 244	0,6	21 443	1,3
Borgou	4 388	9,5	17 598	8,4	7 045	1,7	8 193	1,1	37 224	2,6
Collines	719	2,9	3 745	3,8	1 778	0,7	1 396	0,3	7 638	0,9
Couffo	591	2,5	2 373	2,2	1 007	0,4	602	0,1	4 573	0,5
Donga	2 458	13,0	7 647	9,6	2 193	1,2	2 128	0,6	14 426	2,2
Littoral	1 107	4,7	4 402	5,5	4 869	2,8	6 541	1,2	16 919	2,1
Mono	598	3,6	3 338	5,1	2 280	1,4	1 517	0,4	7 733	1,3
Ouémé	1 481	3,7	4 469	2,9	4 276	1,3	4 280	0,6	14 506	1,1
Plateau	758	3,5	2 441	2,8	1 343	0,6	1 292	0,3	5 834	0,8
Zou	1 339	4,3	5 266	4,4	2 401	0,8	1 480	0,3	10 486	1,0
<b>Total</b>	<b>20 771</b>	<b>5,7</b>	<b>84 029</b>	<b>5,7</b>	<b>46 240</b>	<b>1,4</b>	<b>46 602</b>	<b>0,7</b>	<b>197 642</b>	<b>1,7</b>

**Source :** SGSI/DPP/MS, 2019

**Tableau 87:** Incidence (%) du paludisme grave par département selon la tranche d'âge et le sexe en 2019

Départements	0-11 mois		1-4 ans		5-14 ans		15 ans et +		Tous âges	
	Masc	Fém	Masc	Fém	Masc	Fém	Masc	Fém	Masc	Fém
Alibori	6,1	6,0	6,8	6,1	1,0	1,8	0,6	1,1	2,1	2,2
Atacora	12,4	12,3	12,7	11,0	1,3	2,5	1,3	2,1	3,7	3,8
Atlantique	3,5	3,4	3,8	3,9	0,7	1,3	0,5	0,8	1,2	1,3
Borgou	9,6	9,4	9,0	7,9	0,9	1,5	0,8	1,3	2,6	2,6
Collines	2,9	2,8	4,0	3,5	0,4	0,7	0,2	0,4	0,9	0,9
Couffo	2,4	2,5	2,3	2,1	0,2	0,3	0,1	0,2	0,5	0,5
Donga	13,1	12,9	10,3	8,8	0,6	1,0	0,4	0,8	2,3	2,2
Littoral	4,4	5,1	5,5	5,5	1,4	2,8	1,0	1,5	2,0	2,2
Mono	3,8	3,3	5,2	5,1	0,7	1,2	0,3	0,5	1,3	1,3
Ouémé	3,7	3,7	3,0	2,9	0,7	1,2	0,3	0,8	1,0	1,2
Plateau	3,4	3,6	2,9	2,7	0,3	0,6	0,3	0,3	0,8	0,8
Zou	4,4	4,3	4,6	4,2	0,4	0,8	0,2	0,3	1,1	1,0
<b>Total</b>	<b>5,8</b>	<b>5,7</b>	<b>5,9</b>	<b>5,4</b>	<b>0,7</b>	<b>1,3</b>	<b>0,5</b>	<b>0,9</b>	<b>1,7</b>	<b>1,7</b>

**Source :** SGSI/DPP/MS, 2019**Tableau 88:** Incidence (%) du paludisme (simple et grave) par département selon la tranche d'âge en 2019

Départements	0-11 mois		1-4 ans		5-14 ans		15 ans et +		Tous âges	
	Nbre de Cas	Inci- dence	Nbre de Cas	Inci- dence	Nbre de Cas	Inci- dence	Nbre de Cas	Inci- dence	Nbre de Cas	Inci- dence
Alibori	15 624	51,1	70 055	45,5	74 147	23,6	92 247	17,4	252 073	24,5
Atacora	29 446	100,1	102 495	79,9	73 189	26,2	94 908	19,8	300 038	32,7
Atlantique	19 131	35,3	70 973	36,2	75 117	17,2	108 982	11,2	274 203	16,5
Borgou	38 121	82,6	127 849	61,3	111 564	26,5	153 594	20,1	431 128	29,9
Collines	11 160	44,4	58 396	58,9	44 587	17,9	59 131	12,4	173 274	20,3
Couffo	14 858	62,5	57 983	53,6	35 686	12,7	49 369	10,5	157 896	17,8
Donga	25 618	135,3	83 675	104,6	47 824	25,5	73 645	20,6	230 762	35,8
Littoral	4 590	19,5	15 770	19,7	24 349	13,9	63 277	12,0	107 986	13,4
Mono	9 955	59,3	48 313	74,1	55 175	32,8	64 508	18,9	177 951	30,1
Ouémé	10 381	25,7	39 162	25,6	72 821	21,7	125 717	16,7	248 081	19,4
Plateau	9 710	44,8	30 979	35,1	26 053	12,4	30 476	7,3	97 218	13,2
Zou	22 054	71,0	96 018	80,8	70 583	24,1	80 343	14,1	268 998	26,6
<b>Total</b>	<b>210 648</b>	<b>58,2</b>	<b>801 668</b>	<b>54,2</b>	<b>711 095</b>	<b>21,2</b>	<b>996 197</b>	<b>15,0</b>	<b>2 719 608</b>	<b>22,9</b>

**Source :** SGSI/DPP/MS, 2019

**Tableau 89:** Incidence (%) par département du paludisme (simple et grave) selon la tranche d'âge et le sexe en 2019

Départements	0-11 mois		1-4 ans		5-14 ans		15 ans et +		Tous âges	
	Masc	Fém	Masc	Fém	Masc	Fém	Masc	Fém	Masc	Fém
Alibori	47,1	47,7	45,5	41,6	23,1	22,4	12,5	19,9	21,8	24,7
Atacora	99,3	95,3	81,0	75,1	25,3	25,8	14,4	23,4	30,2	33,4
Atlantique	29,6	30,4	31,8	32,9	15,4	15,6	6,5	12,3	12,8	16,1
Borgou	74,7	72,1	56,3	53,3	24,4	23,6	14,2	20,6	25,3	27,8
Collines	44,7	41,4	53,9	61,5	18,2	16,8	8,5	15,4	18,0	21,7
Couffo	58,0	56,8	51,3	49,5	11,9	11,8	5,8	12,3	15,4	17,4
Donga	131,6	125,1	104,4	97,2	23,9	25,2	13,6	24,6	31,9	36,4
Littoral	13,4	13,3	14,0	14,6	11,2	9,8	6,5	9,9	8,5	10,4
Mono	57,8	57,3	71,1	73,6	30,7	33,4	13,8	22,2	26,7	31,7
Ouémé	23,4	22,6	24,8	23,4	20,3	20,1	17,2	14,1	19,2	16,9
Plateau	45,7	42,5	34,9	34,1	11,6	12,9	4,5	9,6	11,7	14,2
Zou	66,4	62,9	77,6	73,9	22,1	23,1	7,5	17,6	22,5	26,7
<b>Total</b>	<b>54,5</b>	<b>52,7</b>	<b>51,7</b>	<b>50,2</b>	<b>19,9</b>	<b>19,8</b>	<b>10,5</b>	<b>16,3</b>	<b>20,0</b>	<b>22,4</b>

**Source :** SGSI/DPP/MS, 2019

**Tableau 90:** Incidence (%) du paludisme simple testé positif par département selon la tranche d'âge en 2019

Départements	0-11 mois		1-4 ans		5-14 ans		15 ans et +		Tous âges	
	Nbre de Cas	Incidence	Nbre de Cas	Incidence	Nbre de Cas	Incidence	Nbre de Cas	Incidence	Nbre de Cas	Incidence
Alibori	12 653	41,4	57 196	37,1	65 647	20,9	81 656	15,4	217 152	21,1
Atacora	24 996	85,0	84 995	66,2	64 097	22,9	83 130	17,3	257 218	28,0
Atlantique	14 393	26,5	55 790	28,5	61 962	14,2	86 121	8,8	218 266	13,1
Borgou	29 495	63,9	96 736	46,4	94 185	22,3	125 063	16,3	345 479	24,0
Collines	10 123	40,2	53 358	53,8	41 929	16,8	56 408	11,8	161 818	19,0
Couffo	13 066	54,9	52 148	48,2	32 285	11,5	43 754	9,3	141 253	16,0
Donga	21 862	115,4	73 129	91,4	43 914	23,4	66 930	18,7	205 835	31,9
Littoral	2 026	8,6	7 089	8,8	13 503	7,7	37 174	7,1	59 792	7,4
Mono	9 067	54,0	43 829	67,2	51 444	30,6	60 539	17,8	164 879	27,9
Ouémé	7 814	19,3	32 484	21,2	63 543	18,9	112 376	15,0	216 217	16,9
Plateau	8 793	40,6	28 040	31,7	24 403	11,6	28 839	6,9	90 075	12,2
Zou	18 754	60,4	84 798	71,3	63 668	21,8	72 192	12,7	239 412	23,7
<b>Total</b>	<b>173 042</b>	<b>47,8</b>	<b>669 592</b>	<b>45,2</b>	<b>620 580</b>	<b>18,5</b>	<b>854 182</b>	<b>12,8</b>	<b>2 317 396</b>	<b>19,5</b>

**Source :** SGSI/DPP/MS, 2019**Tableau 91:** Incidence (%) du paludisme simple testé positif par département selon la tranche d'âge et le sexe en 2019

Départements	0-11 mois		1-4 ans		5-14 ans		15 ans et +		Tous âges	
	Masc	Fém	Masc	Fém	Masc	Fém	Masc	Fém	Masc	Fém
Alibori	41,0	41,7	38,7	35,5	21,2	20,5	11,9	18,8	19,7	22,5
Atacora	86,9	83,0	68,3	64,1	22,7	23,2	13,0	21,3	26,5	29,6
Atlantique	26,1	27,0	28,0	29,0	14,1	14,3	6,0	11,5	11,5	14,7
Borgou	65,1	62,7	47,4	45,4	22,6	22,1	13,4	19,3	22,7	25,2
Collines	41,8	38,6	49,9	58,0	17,4	16,1	8,3	15,1	17,1	20,8
Couffo	55,6	54,2	49,0	47,4	11,5	11,4	5,7	12,1	14,8	17,0

Départements	0-11 mois		1-4 ans		5-14 ans		15 ans et +		Tous âges	
	Masc	Fém	Masc	Fém	Masc	Fém	Masc	Fém	Masc	Fém
Donga	118,5	112,2	94,1	88,4	22,7	24,1	13,2	23,8	29,6	34,2
Littoral	9,0	8,2	8,5	9,2	8,1	7,3	5,6	8,4	6,5	8,3
Mono	54,0	54,0	65,9	68,6	29,3	32,0	13,4	21,7	25,4	30,3
Ouémé	19,7	18,9	21,9	20,5	19,0	18,9	16,8	13,3	18,2	15,7
Plateau	42,3	38,9	32,1	31,4	10,9	12,3	4,2	9,2	10,9	13,4
Zou	62,0	58,6	73,0	69,7	21,2	22,3	7,4	17,3	21,5	25,7
<b>Total</b>	<b>48,7</b>	<b>46,9</b>	<b>45,7</b>	<b>44,7</b>	<b>18,5</b>	<b>18,5</b>	<b>10,0</b>	<b>15,4</b>	<b>18,3</b>	<b>20,7</b>

**Source** : SGSI/DPP/MS, 2019

**Tableau 92:** Incidence (%) du paludisme (simple et grave) testé positif par département selon la tranche d'âge en 2019

Départements	0-11 mois		1-4 ans		5-14 ans		15 ans et +		Tous âges	
	Nbre de Cas	Inci-dence	Nbre de Cas	Inci-dence	Nbre de Cas	Inci-dence	Nbre de Cas	Inci-dence	Nbre de Cas	Inci-dence
Alibori	14 503	47,4	67 098	43,6	71 581	22,8	86 252	16,2	239 434	23,2
Atacora	28 617	97,3	100 233	78,1	71 483	25,6	91 463	19,1	291 796	31,8
Atlantique	16 254	30,0	63 400	32,4	67 690	15,5	92 365	9,5	239 709	14,4
Borgou	33 883	73,4	114 334	54,8	101 230	24,0	133 256	17,4	382 703	26,5
Collines	10 842	43,1	57 103	57,6	43 707	17,5	57 804	12,1	169 456	19,9
Couffo	13 657	57,4	54 521	50,4	33 292	11,8	44 356	9,4	145 826	16,5
Donga	24 320	128,4	80 776	100,9	46 107	24,5	69 058	19,3	220 261	34,2
Littoral	3 133	13,3	11 491	14,3	18 372	10,5	43 715	8,3	76 711	9,5
Mono	9 665	57,6	47 167	72,3	53 724	32,0	62 056	18,2	172 612	29,2
Ouémé	9 295	23,0	36 953	24,1	67 819	20,2	116 656	15,5	230 723	18,0
Plateau	9 551	44,1	30 481	34,5	25 746	12,2	30 131	7,2	95 909	13,0
Zou	20 093	64,7	90 064	75,8	66 069	22,6	73 672	13,0	249 898	24,7
<b>Total</b>	<b>193 813</b>	<b>53,6</b>	<b>753 621</b>	<b>50,9</b>	<b>666 820</b>	<b>19,9</b>	<b>900 784</b>	<b>13,5</b>	<b>2 515 038</b>	<b>21,2</b>

**Source** : SGSI/DPP/MS, 2019

**Tableau 93:** Incidence (%) par département du paludisme (simple testé positif et grave) selon la tranche d'âge et le sexe en 2019

Départements	0-11 mois		1-4 ans		5-14 ans		15 ans et +		Tous âges	
	Masc	Fém	Masc	Fém	Masc	Fém	Masc	Fém	Masc	Fém
Alibori	51,0	51,2	47,5	43,4	24,0	23,1	13,5	21,2	23,0	25,9
Atacora	102,5	97,6	82,9	76,7	25,9	26,4	15,0	24,2	31,1	34,3
Atlantique	34,8	35,8	35,6	36,9	17,1	17,3	7,8	14,5	14,6	18,4
Borgou	83,9	81,2	63,0	59,6	26,9	26,0	16,6	23,5	28,6	31,2
Collines	46,0	42,7	55,2	62,8	18,5	17,2	8,7	15,8	18,5	22,2
Couffo	63,1	61,8	54,5	52,7	12,7	12,6	6,5	13,6	16,6	18,9
Donga	138,9	131,5	108,2	100,6	24,8	26,2	14,7	26,1	33,4	38,1
Littoral	19,9	19,2	19,8	19,6	14,9	13,0	9,8	14,1	12,2	14,5
Mono	59,7	58,9	72,8	75,4	31,5	34,3	14,4	23,0	27,6	32,6
Ouémé	26,0	25,4	26,3	24,8	21,8	21,7	18,1	15,5	20,4	18,4
Plateau	46,5	43,1	35,7	34,4	11,8	13,0	4,6	9,7	11,9	14,3
Zou	72,5	69,4	82,8	78,7	23,5	24,7	8,3	19,1	24,2	28,8
<b>Total</b>	<b>59,2</b>	<b>57,2</b>	<b>55,0</b>	<b>53,3</b>	<b>21,2</b>	<b>21,2</b>	<b>11,7</b>	<b>18,0</b>	<b>21,6</b>	<b>24,2</b>

**Source :** SGSI/DPP/MS, 2019**Tableau 94:** Létalité (‰) par département du paludisme selon la tranche d'âge en 2019

Départements	0-11 mois		1-4 ans		5-14 ans		15 ans et +		Tous âges	
	Nbre de Décès	Taux	Nbre de Décès	Taux	Nbre de Décès	Taux	Nbre de Décès	Taux	Nbre de Décès	Taux
Alibori	31	2,0	176	2,5	63	0,8	2	0,0	272	1,1
Atacora	85	2,9	263	2,6	57	0,8	9	0,1	414	1,4
Atlantique	45	2,4	185	2,6	39	0,5	19	0,2	288	1,1
Borgou	93	2,4	340	2,7	65	0,6	13	0,1	511	1,2
Collines	31	2,8	120	2,1	12	0,3	3	0,1	166	1,0

Couffo	59	4,0	86	1,5	30	0,8	3	0,1	178	1,1
Donga	98	3,8	197	2,4	47	1,0	16	0,2	358	1,6
Littoral	13	2,8	97	6,2	49	2,0	12	0,2	171	1,6
Mono	42	4,2	150	3,1	43	0,8	3	0,0	238	1,3
Ouémé	92	8,9	248	6,3	114	1,6	25	0,2	479	1,9
Plateau	24	2,5	55	1,8	10	0,4	2	0,1	91	0,9
Zou	55	2,5	230	2,4	39	0,6	11	0,1	335	1,2
<b>Total</b>	<b>668</b>	<b>3,2</b>	<b>2 147</b>	<b>2,7</b>	<b>568</b>	<b>0,8</b>	<b>118</b>	<b>0,1</b>	<b>3 501</b>	<b>1,3</b>

**Source** : SGSI/DPP/MS, 2019

**Tableau 95:** Létalité (%) par département du paludisme selon la tranche d'âge et le sexe en 2019

Départements	0-11 mois		1-4 ans		5-14 ans		15 ans et +		Tous âges	
	Masc	Fém	Masc	Fém	Masc	Fém	Masc	Fém	Masc	Fém
Alibori	2,1	1,8	2,2	2,8	0,9	0,8	0,0	0,0	1,1	1,0
Atacora	3,5	2,2	2,5	2,6	0,8	0,8	0,1	0,1	1,6	1,2
Atlantique	2,2	2,5	3,0	2,2	0,6	0,4	0,4	0,1	1,4	0,8
Borgou	2,2	2,7	2,4	3,0	0,6	0,6	0,1	0,0	1,2	1,2
Collines	2,4	3,2	2,3	1,8	0,3	0,2	0,0	0,1	1,1	0,8
Couffo	4,1	3,9	1,4	1,6	0,7	1,0	0,0	0,1	1,2	1,0
Donga	3,9	3,7	1,9	2,9	1,1	0,9	0,2	0,2	1,6	1,5
Littoral	2,5	3,2	5,8	6,5	2,0	2,1	0,2	0,2	1,7	1,5
Mono	3,4	5,1	2,9	3,4	0,6	0,9	0,1	0,0	1,3	1,3
Ouémé	6,3	11,6	5,9	6,9	1,7	1,4	0,2	0,2	1,8	2,1
Plateau	2,9	2,0	2,1	1,4	0,5	0,3	0,0	0,1	1,3	0,7
Zou	2,2	2,8	2,2	2,6	0,7	0,4	0,2	0,1	1,4	1,1
<b>Bénin</b>	<b>3,0</b>	<b>3,3</b>	<b>2,5</b>	<b>2,8</b>	<b>0,8</b>	<b>0,8</b>	<b>0,2</b>	<b>0,1</b>	<b>1,4</b>	<b>1,2</b>

**Source** : SGSI/DPP/MS, 2019

## I.5.2. IST/VIH/SIDA

### Surveillance de l'infection à VIH chez les femmes enceintes

**Tableau 96:** Prévalence de l'infection par le VIH en 2017\* par département au Bénin et selon le milieu de résidence

Départements	Milieu		Ensemble	IC à 95% $\alpha$
	Urbain	Rural		
Alibori	0,4	0,57	0,51	0,40-0,61
Atacora	1,81	0	0,68	0,58-0,78
Atlantique	1,58	0,33	0,83	0,71-0,94
Borgou	1,72	0	0,68	0,58-0,78
Collines	1,59	0,92	1,17	1,02-1,32
Couffo	4,29	1,2	2,36	2,16-2,56
Donga	2,65	1,18	1,69	1,51-1,86
Littoral	1,64		1,64	1,39-1,89
Mono	2,09	0,39	0,98	0,85-1,11
Ouémé	2,81	1,58	2,06	1,87-2,26
Plateau	2,01	1,42	1,63	1,45-1,81
Zou	1	0,85	0,91	0,78-1,05
<b>Bénin</b>	<b>1,97</b>	<b>0,77</b>	<b>1,55</b>	<b>1,31-1,79</b>
	<b>(1,70-2,24)</b>	<b>(0,60-0,95)</b>		

**Source :** SSEPSER/PSLS, 2017 \* L'enquête de Séro surveillance chez les femmes enceintes n'ayant pas été réalisé en 2018, la valeur de 2017 est maintenue.

$\alpha$  IC à 95% : permet de voir si la prévalence est significativement différente d'un département à un autre. Exemple : l'IC de Alibori et celui du Zou sont disjoints, donc ces deux départements n'ont pas le même comportement en matière de l'infection à VIH.

### Prévention de la Transmission Mère Enfant du VIH

**Tableau 97:** Nombre de femmes enceintes reçues en CPN sur les sites PTME en 2019

Départements	0-15 ans	20-24 ans	25-49 ans	50 ans et +	Total
Alibori	25	25294	24816	12	50147
Atacora	43	20774	20557	16	41390
Atlantique	113	31704	47634	61	79512
Borgou	117	35044	36993	20	72174
Collines	89	17620	20160	16	37885
Couffo	16	13476	18359	58	31909
Donga	35	13682	15080	4	28801
Littoral	58	16258	30164	27	46507
Mono	45	8105	14172	20	22342
Ouémé	34	20989	35797	6	56826
Plateau	22	11503	17231	21	28777
Zou	78	23329	30483	23	53913
<b>Bénin</b>	<b>675</b>	<b>237778</b>	<b>311446</b>	<b>284</b>	<b>550183</b>

**Source :** SSEPSER/PSLS, 2019

**Tableau 98:** Nombre de femmes enceintes dépistées au VIH en CPN sur les sites PTME en 2019

Départements	0-15 ans	20-24 ans	25-49 ans	50 ans et +	Total
Alibori	25	25115	24550	12	49702
Atacora	44	21225	21292	14	42575
Atlantique	111	31717	48908	51	80787
Borgou	113	35305	37615	22	73055
Collines	92	17793	20514	21	38420
Couffo	19	13880	19176	59	33134
Donga	30	13121	14617	4	27772
Littoral	55	15968	30382	17	46422
Mono	44	8609	15014	18	23685
Ouémé	31	21050	35997	8	57086
Plateau	21	11565	17427	21	29034
Zou	71	23702	30932	25	54730
<b>Bénin</b>	<b>656</b>	<b>239050</b>	<b>316424</b>	<b>272</b>	<b>556402</b>

**Source :** SSEPSER/PSLS, 2019**Tableau 99:** Nombre de femmes enceintes dépistées séropositives en 2019

Départements	0-15 ans	20-24 ans	25-49 ans	50 ans et +	Total
Alibori	0	40	49	0	89
Atacora	0	135	171	0	306
Atlantique	0	160	590	2	752
Borgou	1	129	255	1	386
Collines	0	48	100	0	148
Couffo	0	51	140	0	191
Donga	0	74	142	0	216
Littoral	0	126	437	0	563
Mono	0	37	173	0	210
Ouémé	0	76	317	1	394
Plateau	1	42	109	0	152
Zou	0	80	187	1	268
<b>Bénin</b>	<b>2</b>	<b>998</b>	<b>2670</b>	<b>5</b>	<b>3675</b>

**Source :** SSEPSER/PSLS, 2019**Tableau 100:** Nombre de gestantes déjà sous ARV reçues pour une nouvelle grossesse en 2019

Départements	0-15 ans	20-24 ans	25-49 ans	50 ans et +	Total
Alibori	0	10	39	0	49
Atacora	0	44	83	0	127
Atlantique	0	37	250	1	288
Borgou	0	32	176	0	208
Collines	0	17	68	0	85
Couffo	0	18	94	1	113
Donga	0	27	85	0	112
Littoral	0	41	344	0	385
Mono	0	9	82	1	92

Départements	0-15 ans	20-24 ans	25-49 ans	50 ans et +	Total
Ouémé	1	37	235	0	273
Plateau	0	10	41	0	51
Zou	0	26	162	0	188
<b>Bénin</b>	<b>1</b>	<b>308</b>	<b>1659</b>	<b>3</b>	<b>1971</b>

**Source** : SSEPSER/PSLS, 2019

**Tableau 101:** Nombre de gestantes séropositives mises sous trithérapie pour réduire la transmission mère-enfant (Option B+) en 2019

Départements	0-15 ans	20-24 ans	25-49 ans	50 ans et +	Total
Alibori	0	40	49	0	89
Atacora	0	129	167	0	296
Atlantique	0	152	571	2	725
Borgou	2	127	254	1	384
Collines	0	48	99	0	147
Couffo	0	51	140	0	191
Donga	0	73	142	0	215
Littoral	0	122	406	0	528
Mono	0	37	172	0	209
Ouémé	0	72	305	1	378
Plateau	1	42	109	0	152
Zou	0	80	182	1	263
<b>Bénin</b>	<b>3</b>	<b>973</b>	<b>2596</b>	<b>5</b>	<b>3577</b>

**Source** : SSEPSER/PSLS, 2019

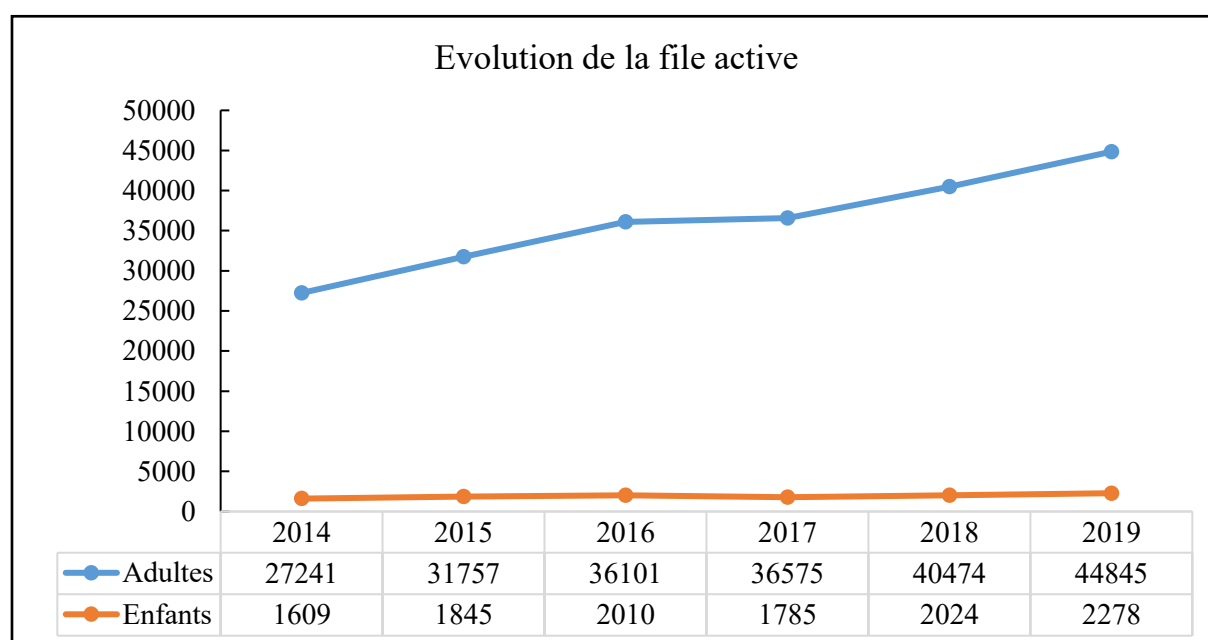
**Tableau 102:** Nombre de femmes séropositives ayant accouché sur un site PTME en 2019

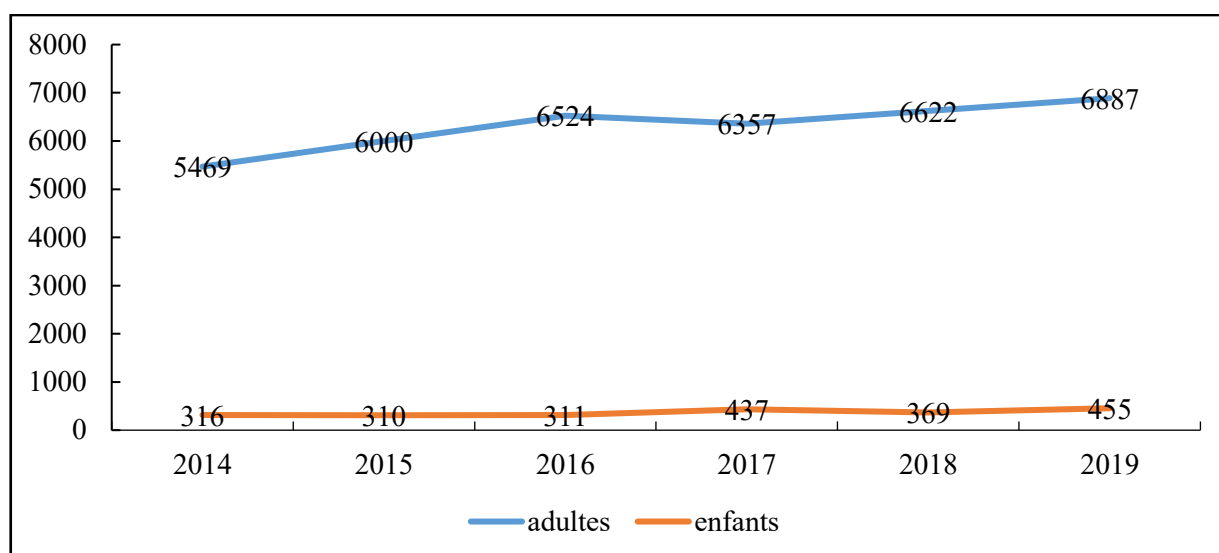
Départements	0-15 ans	20-24 ans	25-49 ans	50 ans et +	Total
Alibori	0	24	67	0	91
Atacora	3	76	141	0	220
Atlantique	0	79	372	2	453
Borgou	1	58	235	0	294
Collines	0	25	101	1	127
Couffo	0	36	120	1	157
Donga	0	53	139	0	192
Littoral	0	119	470	1	590
Mono	0	21	154	0	175
Ouémé	1	59	293	1	354
Plateau	0	19	73	2	94
Zou	0	46	200	1	247
<b>Bénin</b>	<b>5</b>	<b>615</b>	<b>2365</b>	<b>9</b>	<b>2994</b>

**Source** : SSEPSER/PSLS, 2019

**Tableau 103:** Nombre de femmes séropositives ayant accouché sous protocole PTME en 2019

Département	0-15 ans	20-24 ans	25-49 ans	50 ans et +	Total
Alibori	0	23	67	0	90
Atacora	1	75	135	0	211
Atlantique	0	76	343	1	420
Borgou	1	54	228	0	283
Collines	0	24	101	1	126
Couffo	0	36	120	1	157
Donga	0	51	139	0	190
Littoral	0	113	462	1	576
Mono	0	21	152	0	173
Ouémé	1	56	283	1	341
Plateau	0	16	65	2	83
Zou	0	45	200	1	246
<b>Bénin</b>	<b>3</b>	<b>590</b>	<b>2295</b>	<b>8</b>	<b>2896</b>

**Source :** SSEPSER/PSLS, 2019**Source :** SSEPSER/PSLS, 2019**Graphique 9 :** Evolution de la file active des PVVIH sous ARV de 2014 à 2019



**Source :** SSEPSER/PSLS, 2019

**Graphique 10 :** Evolution des PVVIH nouvellement mises sous ARV de 2014 à 2019 au Bénin.

**Tableau 104:** File active des PVVIH sous ARV en fin décembre 2019

Départements	Homme					Femme					Total
	0-15 ans	15-24 ans	25-49 ans	50 ans et +	Tot. Hom	0-15 ans	15-24 ans	25-49 ans	50 ans et +	Tot. Fem	
Alibori	15	13	147	59	234	18	77	487	53	635	869
Atacora	134	62	859	204	1 259	106	286	1 424	222	2 038	3 297
Atlantique	66	38	920	225	1 249	68	224	2 271	378	2 941	4 190
Borgou	134	64	794	256	1 248	123	256	2 012	305	2 696	3 944
Collines	34	11	248	122	415	31	88	684	177	980	1 395
Couffo	62	28	714	282	1 086	87	136	1 577	409	2 209	3 295
Donga	53	42	446	104	645	64	482	1 255	136	1 937	2 582
Littoral	304	218	2 741	1 242	4 505	398	543	8 426	1 849	11 216	15 721
Mono	65	19	469	222	775	57	77	1 145	406	1 685	2 460
Ouémé	162	79	1 052	404	1 697	119	211	2 681	589	3 600	5 297
Plateau	7	12	217	43	279	16	35	597	109	757	1 036
Zou	63	48	576	210	897	92	152	1 532	364	2 140	3 037
Bénin	1 099	634	9 183	3 373	14 289	1 179	2 567	24 091	4 997	32 834	47 123

**Source:** PNLS, DHIS2, 2019

### I.5.3. Tuberculose

**Tableau 105:** Variation du nombre de cas de tuberculose dépistés par forme entre 2018 et 2019

Formes de tuberculose	2018	2019	Variation (%)
Nouveaux cas TPB+	3148	3335	6
Nouveaux cas TPB-	394	460	14
Nouveaux cas TEP	318	328	3
Rechutes	143	143	0
Echecs / Reprises de traitement	92	96	4
Autres	4096	4374	6
<b>Bénin</b>	<b>3148</b>	<b>3335</b>	<b>6</b>

**Source :** PNT/MS, 2019

**Tableau 106:** Variation du nombre de cas de tuberculose toutes formes par département de 2018 à 2019

Départements	2018	2019	Variation (%)
Donga	115	169	32
Borgou	235	282	17
Atacora	629	709	11
Zou	126	141	11
Mono	124	136	9
Ouémé	204	219	7
Plateau	334	357	6
Littoral	221	234	6
Alibori	382	400	5
Atlantique	596	598	0
Couffo	842	842	0
Collines	288	287	0
<b>Bénin</b>	<b>4096</b>	<b>4374</b>	<b>6</b>

**Source :** PNT/MS, 2019

**Tableau 107:** Taux de notification par département en 2019

Départements	Population	Densité (Habitants/Km <sup>2</sup> )	Nombre de CDT	Couverture (Population/CDT)	Taux Notification (/100 000)	
					TPB+ Nx	TB Nx
Alibori	1030003	39	6	171 667	10	13
Atacora	917249	45	8	114 656	19	23
Borgou	1441768	56	11	131 070	17	24
Donga	644898	58	4	161 225	20	26
Collines	851913	61	6	141 986	13	16
Zou	1011144	193	8	126 393	30	39
Plateau	738988	226	5	147 798	28	31
Couffo	884983	368	6	147 497	25	31
Mono	590413	368	6	98 402	42	48
Atlantique	1660221	514	10	166 022	33	41
Ouémé	1279806	999	8	159 976	36	47
Littoral	806241	10206	4	201 560	70	101

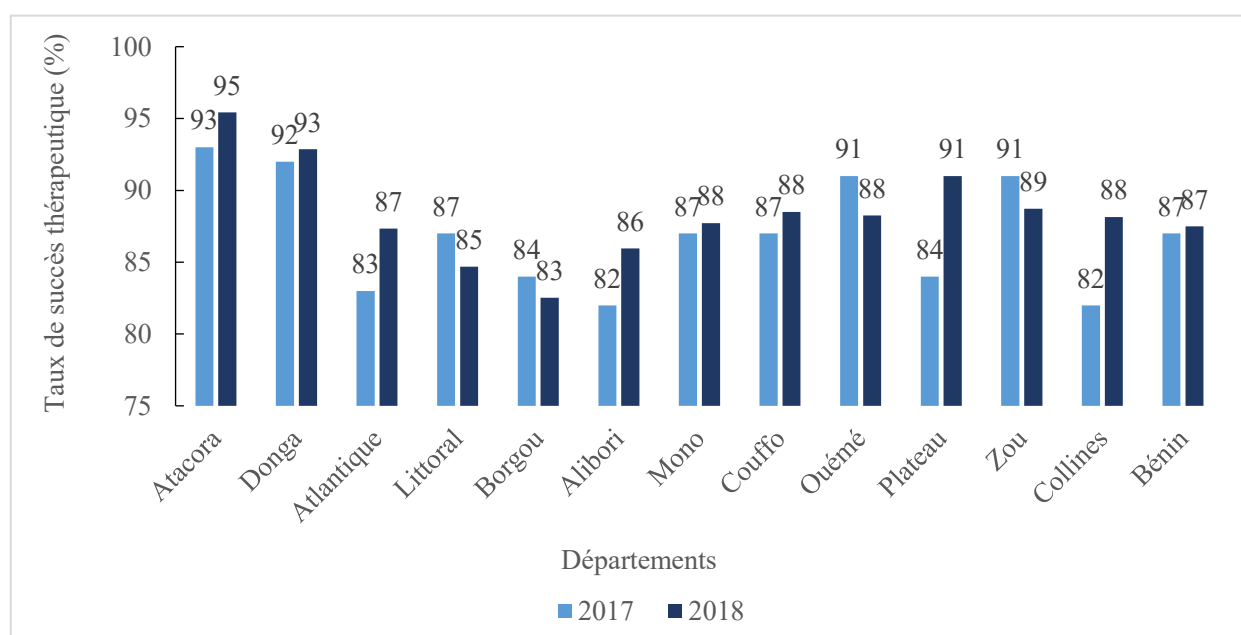
<b>Bénin</b>	<b>11857627</b>	<b>103</b>	<b>82</b>	<b>152 033</b>	<b>28</b>	<b>36</b>
--------------	-----------------	------------	-----------	----------------	-----------	-----------

**Source** : PNT/MS, 2019

**Tableau 108:** Evolution du taux de réalisation du test VIH et de séroprévalence chez les tuberculeux, 2006-2019

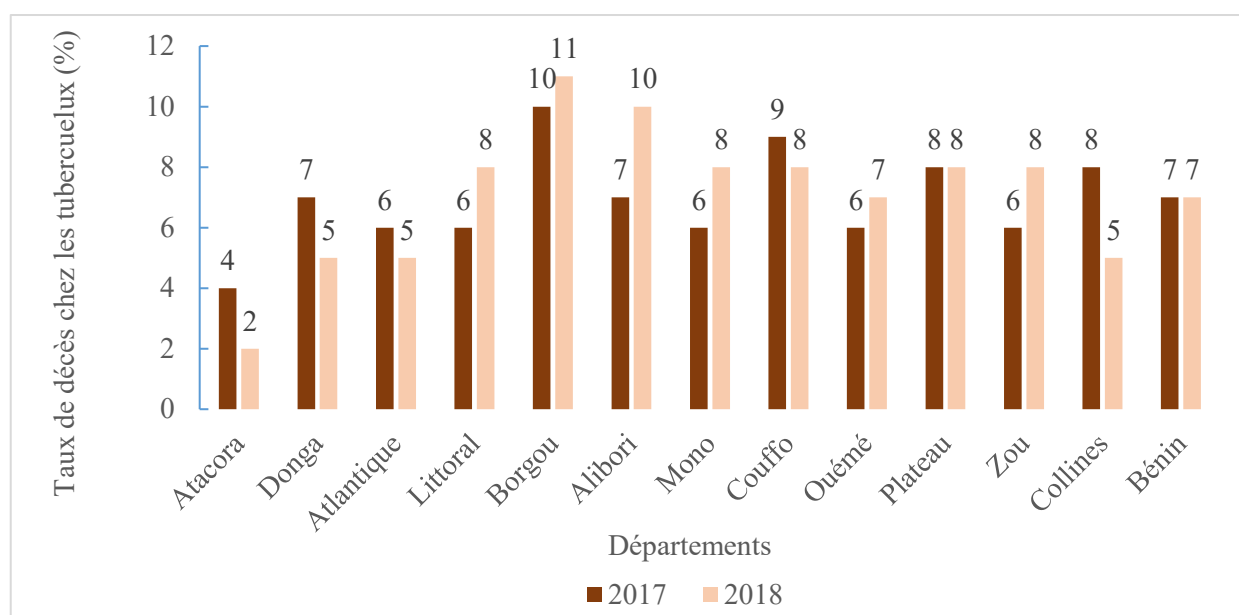
Année	Nbre TB dépistés	Nbre TB testés	Taux de réalisation (%)	Nbre TB/VIH	Séroprévalence (%)
2006	3734	3318	89	494	15
2007	3673	3386	92	501	15
2008	3977	3802	96	644	17
2009	3987	3845	96	629	16
2010	3841	3774	98	585	16
2011	4320	4259	99	721	17
2012	4075	4006	98	637	16
2013	3957	3730	94	587	16
2014	3977	3828	96	588	15
2015	4092	4017	98	613	15
2016	3968	3879	98	572	15
2017	3662	3568	97	544	15
2018	4096	4031	98	584	14
2019	4374	4235	97	678	16

**Source** : PNT/MS 2019



**Source** : PNT/MS, 2019

**Graphique 12:** Evolution du taux de succès thérapeutique chez les nouveaux cas TPB+ et rechutes par département de 2017 à 2018



**Source :** PNT/MS 2019

**Graphique 13:** Evolution du taux de décès chez les nouveaux cas TPB+ et rechutes par département de 2017 à 2018

## I.6 MALADIES A POTENTIEL EPIDEMIQUE

Tableau 109: Cas et décès des maladies à potentiel épidémique par zone sanitaire en 2019

Départements/Zones sanitaires	Fièvre Lassa			Shigellose			Rougeole			Choléra		
	Cas suspect	Confirmé/prob	Décès	Cas suspect	Confirmé/prob	Décès	Cas suspect	Confirmé/prob	Décès	Cas suspect	Confirmé/prob	Décès
BANIKOARA	0	0	0	0	0	0	4	0	0	0	0	0
KANDI-GOGOUNOU-SEGBANA	0	0	0	0	0	0	4	2	0	0	0	0
MALANVILLE-KARIMAMA	0	0	0	0	0	0	13	0	0	0	0	0
<b>ALIBORI</b>	<b>0</b>	<b>0</b>	<b>0</b>	<b>0</b>	<b>0</b>	<b>0</b>	<b>21</b>	<b>2</b>	<b>0</b>	<b>0</b>	<b>0</b>	<b>0</b>
KOUANDE-PEHUNCO-KEROU	0	0	0	0	0	0	5	1	0	0	0	0
NATITINGOU-BOUKOUMBE-TOUCOUNTOUNA	0	0	0	0	0	0	21	13	0	0	0	0
TANGUIETA-MATERI-COBY	0	0	0	0	0	0	18	18	0	0	0	0
<b>ATACORA</b>	<b>0</b>	<b>0</b>	<b>0</b>	<b>0</b>	<b>0</b>	<b>0</b>	<b>44</b>	<b>32</b>	<b>0</b>	<b>0</b>	<b>0</b>	<b>0</b>
ABOMEY-CALAVI-SO-AVA	2	0	0	0	0	0	8	5	0	5	3	0
ALLADA-TOFFO-ZE	1	0	1	0	0	0	32	9	3	13	3	0
OUIDAH-KPOMASSE-TORI-BOSSITO	0	0	0	6	0	0	50	4	1	1	0	0
<b>ATLANTIQUE</b>	<b>3</b>	<b>0</b>	<b>1</b>	<b>6</b>	<b>0</b>	<b>0</b>	<b>90</b>	<b>18</b>	<b>4</b>	<b>19</b>	<b>6</b>	<b>0</b>
BEMBEREKE-SINENDE	1	0	0	0	0	0	3	2	0	0	0	0
N'DALI-PARAKOU	10	3	0	0	0	0	37	10	2	0	0	0
NIKKI-KALALE-PERERE	0	0	0	0	0	0	4	2	0	0	0	0
TCHAOUROU	1	0	0	0	0	0	61	11	0	0	0	0
<b>BORGOU</b>	<b>12</b>	<b>3</b>	<b>0</b>	<b>0</b>	<b>0</b>	<b>0</b>	<b>105</b>	<b>25</b>	<b>2</b>	<b>0</b>	<b>0</b>	<b>0</b>
DASSA-GLAZOUE	2	0	2	0	0	0	36	7	0	0	0	0
SAVALOU-BANTE	0	0	0	0	0	0	5	5	0	0	0	0
SAVE-OUESSE	0	0	0	0	0	0	5	5	0	0	0	0
<b>COLLINES</b>	<b>2</b>	<b>0</b>	<b>2</b>	<b>0</b>	<b>0</b>	<b>0</b>	<b>46</b>	<b>17</b>	<b>0</b>	<b>0</b>	<b>0</b>	<b>0</b>
APLAHOUE-DJAKOTOMEY-DOGBO	1	0	1	0	0	0	9	8	0	0	0	0
KLOUEKAME-TOVIKLIN- LALO	0	0	0	19	0	0	51	12	0	0	0	0
<b>COUFFO</b>	<b>1</b>	<b>0</b>	<b>1</b>	<b>19</b>	<b>0</b>	<b>0</b>	<b>60</b>	<b>20</b>	<b>0</b>	<b>0</b>	<b>0</b>	<b>0</b>
BASSILA	0	0	0	0	0	0	0	0	0	0	0	0
DJOUGOU-COPARGO-OUAKE	0	0	0	0	0	0	6	6	0	0	0	0

Départements/Zones sanitaires	Fièvre Lassa			Shigellose			Rougeole			Choléra		
	Cas suspect	Confirmé/prob	Décès	Cas suspect	Confirmé/prob	Décès	Cas suspect	Confirmé/prob	Décès	Cas suspect	Confirmé/prob	Décès
<b>DONGA</b>	<b>0</b>	<b>0</b>	<b>0</b>	<b>0</b>	<b>0</b>	<b>0</b>	<b>6</b>	<b>6</b>	<b>0</b>	<b>0</b>	<b>0</b>	<b>0</b>
COTONOU 1-COTONOU 4	0	0	0	0	0	0	64	28	2	5	2	0
COTONOU 2-COTONOU 3	1	0	0	2	0	0	40	11	11	17	6	0
COTONOU 5	0	0	0	0	0	0	6	0	0	8	4	0
COTONOU 6	1	0	1	0	0	0	36	22	0	1	1	0
<b>LITTORAL</b>	<b>2</b>	<b>0</b>	<b>1</b>	<b>2</b>	<b>0</b>	<b>0</b>	<b>146</b>	<b>61</b>	<b>13</b>	<b>31</b>	<b>13</b>	<b>0</b>
COME-GRAND POPO-												
HOUYOGBE-BOPA	1	0	0	0	0	0	234	47	0	0	0	0
LOKOSSA-ATHIEME	0	0	0	0	0	0	19	14	0	0	0	0
<b>MONO</b>	<b>1</b>	<b>0</b>	<b>0</b>	<b>0</b>	<b>0</b>	<b>0</b>	<b>253</b>	<b>61</b>	<b>0</b>	<b>0</b>	<b>0</b>	<b>0</b>
ADJOHOUN-BONOU-DANGBO	0	0	0	1	0	0	52	13	6	0	0	0
AKPRO-MISSERETE-												
AVRANKOU-ADJARRA	0	0	0	3	0	0	40	27	0	0	0	0
PORTO-NOVO-AGUEGUES-												
SEME-KPODJI	1	0	0	2	0	0	126	16	36	0	0	0
<b>OUEME</b>	<b>1</b>	<b>0</b>	<b>0</b>	<b>6</b>	<b>0</b>	<b>0</b>	<b>218</b>	<b>56</b>	<b>42</b>	<b>0</b>	<b>0</b>	<b>0</b>
POBE-KETOU-ADJA-OUERE	0	0	0	1	0	0	10	10	0	0	0	0
SAKETE-IFANGNI	1	0	1	0	0	0	66	10	1	0	0	0
<b>PLATEAU</b>	<b>1</b>	<b>0</b>	<b>1</b>	<b>1</b>	<b>0</b>	<b>0</b>	<b>76</b>	<b>20</b>	<b>1</b>	<b>0</b>	<b>0</b>	<b>0</b>
COVE-ZAGNANADO-OUINHI	0	0	0	2	0	0	25	11	0	0	0	0
DJIDJA-ABOMEY-												
AGBANGNIZOUN	0	0	0	0	0	0	59	27	5	0	0	0
ZOGBODOMEY-BOHICON-ZA-												
KPOTA	0	0	0	0	0	0	11	7	0	0	0	0
<b>ZOU</b>	<b>0</b>	<b>0</b>	<b>0</b>	<b>2</b>	<b>0</b>	<b>0</b>	<b>95</b>	<b>45</b>	<b>5</b>	<b>0</b>	<b>0</b>	<b>0</b>
<b>TOTAL</b>	<b>23</b>	<b>3</b>	<b>6</b>	<b>36</b>	<b>0</b>	<b>0</b>	<b>1160</b>	<b>363</b>	<b>67</b>	<b>50</b>	<b>19</b>	<b>0</b>

**Source** : Plateforme SIMR\_DNSP/MS, 2019

**Tableau 110:** Cas et décès des maladies à potentiel épidémique par zone sanitaire en 2019

Départements/Zones sanitaires	Fièvre jaune			PFA			TMN		Méningite			Dengue		
	Cas suspect	Confirm é/prob	Décès	Cas suspect	Confirm é/prob	Décès	Cas suspect	Décès	Cas suspect	Confirm é/prob	Décès	Cas suspect	Confirm é/prob	Décès
BANIKOARA	5	0	0	3	0	0	0	0	43	9	5	0	0	0
KANDI-GOGOUNOU- SEGBANA	9	0	0	6	0	0	0	0	58	15	5	0	0	0
MALANVILLE- KARIMAMA	7	0	0	6	1	0	0	0	1	1	0	0	0	0
<b>ALIBORI</b>	<b>21</b>	<b>0</b>	<b>0</b>	<b>15</b>	<b>1</b>	<b>0</b>	<b>0</b>	<b>0</b>	<b>102</b>	<b>25</b>	<b>10</b>	<b>0</b>	<b>0</b>	<b>0</b>
KOUANDE-PEHUNCO- KEROU	5	0	0	9	0	0	0	0	1	1	0	0	0	0
NATITINGOU- BOUKOUMBE- TOUCOUNTOUNA	17	0	0	8	1	0	0	0	6	2	0	0	0	0
TANGUIETA-MATERI- COBLY	3	0	0	7	0	0	0	0	220	142	17	0	0	0
<b>ATACORA</b>	<b>25</b>	<b>0</b>	<b>0</b>	<b>24</b>	<b>1</b>	<b>0</b>	<b>0</b>	<b>0</b>	<b>227</b>	<b>145</b>	<b>17</b>	<b>0</b>	<b>0</b>	<b>0</b>
ABOMEY-CALAVI-SO- AVA	4	0	0	22	0	0	0	0	0	0	0	4	1	1
ALLADA-TOFFO-ZE	2	0	0	8	0	0	0	0	0	0	0	0	0	0
OUIDAH-KPOMASSE- TORI-BOSSITO	14	0	0	8	0	0	0	0	0	0	0	0	0	0
<b>ATLANTIQUE</b>	<b>20</b>	<b>0</b>	<b>0</b>	<b>38</b>	<b>0</b>	<b>0</b>	<b>0</b>	<b>0</b>	<b>0</b>	<b>0</b>	<b>0</b>	<b>4</b>	<b>1</b>	<b>1</b>
BEMBEREKE-SINENDE	5	0	0	9	0	0	0	0	66	28	2	0	0	0
N'DALI-PARAKOU	2	0	0	14	2	0	0	0	86	1	3	0	0	0
NIKKI-KALALE-PERERE	10	0	0	26	1	0	0	0	16	15	2	0	0	0
TCHAUROU	1	0	0	6	0	0	0	0	0	0	0	0	0	0
<b>BORGOU</b>	<b>18</b>	<b>0</b>	<b>0</b>	<b>55</b>	<b>3</b>	<b>0</b>	<b>0</b>	<b>0</b>	<b>168</b>	<b>44</b>	<b>7</b>	<b>0</b>	<b>0</b>	<b>0</b>
DASSA-GLAZOUE	4	0	0	4	0	0	0	0	0	0	0	0	0	0
SAVALOU-BANTE	1	0	0	10	1	0	0	0	1	1	0	0	0	0
SAVE-OUESSE	1	0	0	7	0	0	0	0	0	0	0	0	0	0
<b>COLLINES</b>	<b>6</b>	<b>0</b>	<b>0</b>	<b>21</b>	<b>1</b>	<b>0</b>	<b>0</b>	<b>0</b>	<b>1</b>	<b>1</b>	<b>0</b>	<b>0</b>	<b>0</b>	<b>0</b>

Départements/Zones sanitaires	Fièvre jaune			Cas suspect	PFA			TMN		Cas suspect	Méningite			Cas suspect	Dengue		
	Cas suspect	Confirm é/prob	Décès		Confirm é/prob	Décès	Décès	Cas suspect	Décès		Cas suspect	Confirm é/prob	Décès		Cas suspect	Confirm é/prob	Décès
APLAHOUE-																	
DJAKOTOMEY-DOGBO	5	0	0	8	0	0	0	0	0	0	0	0	0	0	0	0	0
KLOUEKAME-																	
TOVIKLIN- LALO	9	0	0	9	0	0	0	0	0	0	0	0	0	0	0	0	0
<b>COUFFO</b>	<b>14</b>	<b>0</b>	<b>0</b>	<b>17</b>	<b>0</b>	<b>0</b>	<b>0</b>	<b>0</b>	<b>0</b>	<b>0</b>	<b>0</b>	<b>0</b>	<b>0</b>	<b>0</b>	<b>0</b>	<b>0</b>	<b>0</b>
BASSILA	4	0	0	5	0	0	0	0	0	0	0	0	0	0	0	0	0
DJOUGOU-COPARGO-																	
OUAKE	13	0	0	8	1	0	0	0	0	6	1	0	0	0	0	0	0
<b>DONGA</b>	<b>17</b>	<b>0</b>	<b>0</b>	<b>13</b>	<b>1</b>	<b>0</b>	<b>0</b>	<b>0</b>	<b>0</b>	<b>6</b>	<b>1</b>	<b>0</b>	<b>0</b>	<b>0</b>	<b>0</b>	<b>0</b>	<b>0</b>
COTONOU 1-COTONOU 4	0	0	0	11	0	0	0	0	0	0	0	0	0	1	1	0	0
COTONOU 2-COTONOU 3	4	0	0	5	0	0	0	0	0	0	0	0	0	3	1	0	0
COTONOU 5	1	0	0	1	0	0	0	0	0	0	0	0	0	0	0	0	0
COTONOU 6	11	0	0	3	0	0	0	0	0	0	0	0	0	8	7	0	0
<b>LITTORAL</b>	<b>16</b>	<b>0</b>	<b>0</b>	<b>20</b>	<b>0</b>	<b>0</b>	<b>0</b>	<b>0</b>	<b>0</b>	<b>0</b>	<b>0</b>	<b>0</b>	<b>0</b>	<b>12</b>	<b>9</b>	<b>0</b>	<b>0</b>
COME-GRAND POPO-																	
HOUYOGBE-BOPA	8	0	0	17	0	0	0	0	0	0	0	0	0	0	0	0	0
LOKOSSA-ATHIEME	2	0	0	3	0	0	0	0	0	0	0	0	0	0	0	0	0
<b>MONO</b>	<b>10</b>	<b>0</b>	<b>0</b>	<b>20</b>	<b>0</b>	<b>0</b>	<b>0</b>	<b>0</b>	<b>0</b>	<b>0</b>	<b>0</b>	<b>0</b>	<b>0</b>	<b>0</b>	<b>0</b>	<b>0</b>	<b>0</b>
ADJOHOUN-BONOU-																	
DANGBO	10	0	0	7	0	0	0	0	0	0	0	0	0	0	0	0	0
AKPRO-MISSERETE-																	
AVRANKOU-ADJARRA	7	0	0	19	0	0	0	0	0	0	0	0	0	0	0	0	0
PORTO-NOVO-																	
AGUEGUES-SEME-																	
KPODJI	5	0	0	13	0	0	0	0	0	0	0	0	0	9	4	1	1
<b>OUEME</b>	<b>22</b>	<b>0</b>	<b>0</b>	<b>39</b>	<b>0</b>	<b>0</b>	<b>0</b>	<b>0</b>	<b>0</b>	<b>0</b>	<b>0</b>	<b>0</b>	<b>0</b>	<b>9</b>	<b>4</b>	<b>1</b>	<b>1</b>
POBE-KETOU-ADJA-																	
OUERE	4	0	0	14	1	0	0	0	0	0	0	0	0	0	0	0	0
SAKETE-IFANGNI	1	0	0	7	0	0	0	0	0	0	0	0	0	0	0	0	0
<b>PLATEAU</b>	<b>5</b>	<b>0</b>	<b>0</b>	<b>21</b>	<b>1</b>	<b>0</b>	<b>0</b>	<b>0</b>	<b>0</b>	<b>0</b>	<b>0</b>	<b>0</b>	<b>0</b>	<b>0</b>	<b>0</b>	<b>0</b>	<b>0</b>
COVE-ZAGNANADO-																	
OUIHI	0	0	0	12	0	0	0	0	0	0	0	0	0	0	0	0	0

Départements/Zones sanitaires	Fièvre jaune			PFA			TMN		Méningite			Dengue		
	Cas suspect	Confirm é/prob	Décès	Cas suspect	Confirm é/prob	Décès	Cas suspect	Décès	Cas suspect	Confirm é/prob	Décès	Cas suspect	Confirm é/prob	Décès
DJIDJA-ABOMEY- AGBANGNIZOUN ZOGBODOMEY- BOHICON-ZA-KPOTA <b>ZOU</b>	2	0	0	3	0	0	0	0	0	0	0	0	0	0
<b>TOTAL</b>	<b>177</b>	<b>0</b>	<b>0</b>	<b>309</b>	<b>8</b>	<b>0</b>	<b>0</b>	<b>0</b>	<b>504</b>	<b>216</b>	<b>34</b>	<b>25</b>	<b>14</b>	<b>2</b>

**Source** : Plateforme SIMR\_DNSP/MS, 2019

**Tableau 111:** Répartition des décès néonataux notifiés par zone sanitaire en 2019 au Bénin

Départements/Zones sanitaires	Décès Néonataux audités	Décès Néonataux non audités	% décès Néonataux audité	Total Décès néonataux
<b>ALIBORI</b>	<b>79</b>	<b>188</b>	<b>29.6</b>	<b>267</b>
BANIKOARA	29	71	29.0	100
KANDI-GOGOUNOU-SEGBANA	20	116	14.7	136
MALANVILLE-KARIMAMA	30	1	96.8	31
<b>ATACORA</b>	<b>89</b>	<b>141</b>	<b>38.7</b>	<b>230</b>
KOUANDE-PEHUNCO-KEROU	7	11	38.9	18
NATITINGOU-BOUKOUMBE-TOUCOUNTOUNA	6	23	20.7	29
TANGUIETA-COBLI-MATERI	76	107	41.5	183
<b>ATLANTIQUE</b>	<b>17</b>	<b>281</b>	<b>5.7</b>	<b>298</b>
ABOMEY-CALAVI-SO-AVA	13	155	7.7	168
ALLADA-TOFFO-ZE	4	63	6.0	67
OUIDAH-KOPMASSE-TORI-BOSSITO	0	63	0.0	63
<b>BORGOU</b>	<b>159</b>	<b>243</b>	<b>39.6</b>	<b>402</b>
BEMBEREKE-SINENDE	51	6	89.5	57
NIKKI-KALALE-PERERE	70	42	62.5	112
PARAKOU-N'DALI	31	177	14.9	208
TCHAOUROU	7	18	28.0	25
<b>COLLINES</b>	<b>28</b>	<b>119</b>	<b>19.0</b>	<b>147</b>
DASSA-GLAZOUE	12	98	10.9	110
SAVALOU-BANTE	8	20	28.6	28
SAVE-OUESSE	8	1	88.9	9
<b>COUFFO</b>	<b>10</b>	<b>70</b>	<b>12.5</b>	<b>80</b>
APLAHOUÉ-DJAKOTOMEY-DOGBO	7	28	20.0	35
KLOUEKAME-LALO-TOVIKLIN	3	42	6.7	45
<b>DONGA</b>	<b>127</b>	<b>75</b>	<b>62.9</b>	<b>202</b>
BASSILA	13	2	86.7	15
DJOUGOU-OUAKE-COPARGO	114	73	61.0	187
<b>LITTORAL</b>	<b>1</b>	<b>744</b>	<b>0.1</b>	<b>745</b>
COTONOU 1-COTONOU 4	0	410	0.0	410
COTONOU 2-COTONOU 3	0	60	0.0	60
COTONOU 5	0	17	0.0	17
COTONOU 6	1	257	0.4	258
<b>MONO</b>	<b>9</b>	<b>166</b>	<b>5.1</b>	<b>175</b>
COME-GRAND POPO-HOUEYOGBE-BOPA	2	78	2.5	80
LOKOSSA-ATHIEME	7	88	7.4	95
<b>OUEME</b>	<b>4</b>	<b>497</b>	<b>0.8</b>	<b>501</b>
ADJOHOUN-BONOU-DANGBO	0	30	0.0	30
AKPRO-MISSERETE-AVRANKOU-ADJARRA	2	3	40.0	5
PORTO-NOVO-SEME-KPODJI-AGUEGUES	2	464	0.4	466
<b>PLATEAU</b>	<b>8</b>	<b>33</b>	<b>19.5</b>	<b>41</b>
POBE-KETOU-ADJA-OUERE	1	23	4.2	24
SAKETE-IFANGNI	7	10	41.2	17
<b>ZOU</b>	<b>45</b>	<b>538</b>	<b>7.7</b>	<b>583</b>
ABOMEY-AGBANGNIZOUN-DJIDJA	38	468	7.5	506
BOHICON-ZA-KPOTA-ZOGBODOMEY	5	6	45.5	11
COVE-ZAGNANADO-OUINHI	2	64	3.0	66
<b>TOTAL</b>	<b>576</b>	<b>3095</b>	<b>15.7</b>	<b>3671</b>

Source : Plateforme SIMR\_DNSP/MS, 2019

**Tableau 112:** Répartition des décès maternels notifiés par zone sanitaire en 2019 au Bénin

Départements/Zones sanitaires	Décès maternels audités	Décès maternels non audités	% décès maternels audité	Total Décès maternels
<b>ALIBORI</b>	<b>45</b>	<b>38</b>	<b>54.2</b>	<b>83</b>
BANIKOARA	11	20	35.5	31
KANDI-GOGOUNOU-SEGBANA	22	16	57.9	38
MALANVILLE-KARIMAMA	12	2	85.7	14
<b>ATACORA</b>	<b>36</b>	<b>13</b>	<b>73.5</b>	<b>49</b>
KOUANDE-PEHUNCO-KEROU	10	1	90.9	11
NATITINGOU-BOUKOUMBE-TOUCOUNTOUNA	11	0	100.0	11
TANGUIETA-COBLI-MATERI	15	12	55.6	27
<b>ATLANTIQUE</b>	<b>31</b>	<b>33</b>	<b>48.4</b>	<b>64</b>
ABOMEY-CALAVI-SO-AVA	13	13	50.0	26
ALLADA-TOFFO-ZE	6	17	26.1	23
OUIDAH-KOPMASSE-TORI-BOSSITO	12	3	80.0	15
<b>BORGOU</b>	<b>94</b>	<b>20</b>	<b>82.5</b>	<b>114</b>
BEMBEREKE-SINENDE	39	2	95.1	41
NIKKI-KALALE-PERERE	9	0	100.0	9
PARAKOU-N'DALI	32	13	71.1	45
TCHAOUROU	14	5	73.7	19
<b>COLLINES</b>	<b>38</b>	<b>10</b>	<b>79.2</b>	<b>48</b>
DASSA-GLAZOUE	8	6	57.1	14
SAVALOU-BANTE	18	4	81.8	22
SAVE-OUESSE	12	0	100.0	12
<b>COUFFO</b>	<b>34</b>	<b>1</b>	<b>97.1</b>	<b>35</b>
APLAHOUE-DJAKOTOMEY-DOGBO	21	1	95.5	22
KLOUEKAME-LALO-TOVIKLIN	13	0	100.0	13
<b>DONGA</b>	<b>33</b>	<b>0</b>	<b>100.0</b>	<b>33</b>
BASSILA	2	0	100.0	2
DJOUGOU-OUAKE-COPARGO	31	0	100.0	31
<b>LITTORAL</b>	<b>34</b>	<b>145</b>	<b>19.0</b>	<b>179</b>
COTONOU 1-COTONOU 4	0	61	0.0	61
COTONOU 2-COTONOU 3	9	2	81.8	11
COTONOU 5	25	2	92.6	27
COTONOU 6	0	80	0.0	80
<b>MONO</b>	<b>28</b>	<b>43</b>	<b>39.4</b>	<b>71</b>
COME-GRAND POPO-HOUEYOGBE-BOPA	16	7	69.6	23
LOKOSSA-ATHIEME	12	36	25.0	48
<b>OUEME</b>	<b>25</b>	<b>81</b>	<b>23.6</b>	<b>106</b>
ADJOHOUN-BONOU-DANGBO	6	14	30.0	20
AKPRO-MISSERETE-AVRANKOU-ADJARRA	1	0	100.0	1
PORTO-NOVO-SEME-KPODJI-AGUEGUES	18	67	21.2	85
<b>PLATEAU</b>	<b>39</b>	<b>14</b>	<b>73.6</b>	<b>53</b>
POBE-KETOU-ADJA-OUERE	25	12	67.6	37
SAKETE-IFANGNI	14	2	87.5	16
<b>ZOU</b>	<b>38</b>	<b>146</b>	<b>20.7</b>	<b>184</b>
ABOMEY-AGBANGNIZOUN-DJIDJA	28	142	16.5	170
BOHICON-ZA-KPOTA-ZOGBODOMEY	2	2	50.0	4
COVE-ZAGNANADO-OUINHI	8	2	80.0	10

<b>TOTAL</b>	<b>475</b>	<b>544</b>	<b>46.6</b>	<b>1019</b>
--------------	------------	------------	-------------	-------------

**Source** : Plateforme SIMR\_DNSP/MS, 2019

### **Epidémies en 2019 au Bénin :**

**Choléra** : Le Bénin a enregistré de juillet à octobre 2019 des cas de choléra dans les départements du Littoral, Atlantique et de l'Ouémé avec 50 cas au total dont 19 confirmés et zéro (0) décès. Les interventions menées ont visé la sensibilisation des populations sur la maladie, la promotion de l'hygiène individuelle et collective avec l'implication des élus locaux, le traitement de l'eau de consommation dans des zones n'ayant pas accès à l'eau potable, le briefing du personnel y compris les privés et des relais communautaires, le renforcement de la surveillance épidémiologique et de la capacité du laboratoire. Un accent est mis actuellement sur les activités d'inspection des denrées alimentaires vendues, le prélèvement de contrôle des échantillons aliments et d'eau de boisson et la communication.

**Dengue** : Concernant la dengue, le Bénin a enregistré de mai à novembre 2019 des cas de dengue dans les départements du Littoral, Atlantique et de l'Ouémé avec 25 cas au total dont 14 confirmés et deux (02) décès.

**Fièvre lassa** : Une épidémie de fièvre hémorragique à virus lassa démarrée en décembre 2018 a pris fin en mars 2019 avec 16 cas au total dont 02 confirmés et 05 décès. Entre août et octobre 2019, une autre épidémie avec 07 cas de fièvre hémorragique à virus lassa au total dont 01 confirmé et un (01) décès ont été enregistrés.

**Autres événements** : Deux autres événements ont été enregistrés au cours de l'année entre octobre et décembre ; il s'agit de l'épidémie de la gale communautaire avec 1612 cas enregistrés et de l'inondation avec 427 localités inondées

**I.7. AUTRES MALADIES IMPORTANTES****I.7.1. Anémie****Tableau 113:** Incidence (%) de l'anémie par département selon les tranches d'âge en 2019

Départements	0-11 mois		1-4 ans		5-14 ans		15 ans et plus		Tous âges	
	Cas	Taux	Cas	Taux	Cas	Taux	Cas	Taux	Cas	Taux
Alibori	1 155	3,8	6 581	4,3	2 661	0,8	1 659	0,3	12 056	1,2
Atacora	2 745	9,3	7 743	6,0	2 235	0,8	1 565	0,3	14 288	1,6
Atlantique	3 332	6,1	11 229	5,7	4 913	1,1	4 492	0,5	23 966	1,4
Borgou	3 391	7,3	12 149	5,8	2 934	0,7	1 570	0,2	20 044	1,4
Collines	1 296	5,2	5 698	5,7	795	0,3	677	0,1	8 466	1,0
Couffo	551	2,3	1 872	1,7	550	0,2	2 149	0,5	5 122	0,6
Donga	2 510	13,3	8 361	10,4	734	0,4	767	0,2	12 372	1,9
Littoral	976	4,2	3 051	3,8	2 742	1,6	3 949	0,7	10 718	1,3
Mono	325	1,9	1 406	2,2	946	0,6	1 026	0,3	3 703	0,6
Ouémé	3 387	8,4	12 712	8,3	5 955	1,8	3 282	0,4	25 336	2,0
Plateau	855	3,9	2 844	3,2	1 197	0,6	1 239	0,3	6 135	0,8
Zou	2 401	7,7	9 230	7,8	1 492	0,5	1 796	0,3	14 919	1,5
<b>Bénin</b>	<b>22 924</b>	<b>6,3</b>	<b>82 876</b>	<b>5,6</b>	<b>27 154</b>	<b>0,8</b>	<b>24 171</b>	<b>0,4</b>	<b>157 125</b>	<b>1,3</b>

**Source :** SGSI/DPP, 2019

**Tableau 114:** Incidence (%) de l'anémie par département selon les tranches d'âge et le sexe en 2019

Départements	0-11 mois		1-4 ans		5-14 ans		15 ans et plus		Tous âges	
	Masculin	Féminin	Masculin	Féminin	Masculin	Féminin	Masculin	Féminin	Masculin	Féminin
Alibori	3,7	4,0	4,2	3,8	0,9	0,9	0,2	0,5	1,2	1,2
Atacora	6,9	6,2	4,2	3,7	0,5	0,5	0,2	0,3	1,1	1,1
Atlantique	5,1	5,6	5,2	5,2	1,1	1,1	0,2	0,8	1,3	1,6
Borgou	7,6	7,2	6,7	5,8	0,8	0,7	0,2	0,3	1,7	1,5
Collines	4,6	4,2	5,6	5,0	0,3	0,3	0,1	0,2	1,0	0,9
Couffo	2,2	2,4	1,8	1,6	0,2	0,2	0,1	0,8	0,4	0,7
Donga	10,5	10,0	8,9	8,0	0,3	0,2	0,1	0,2	1,7	1,5
Littoral	3,1	2,6	2,2	2,0	1,1	0,9	0,3	1,0	0,8	1,1
Mono	1,7	1,5	2,7	2,6	0,7	0,7	0,2	0,4	0,7	0,8
Ouémé	8,2	7,6	8,7	8,1	1,9	1,8	0,3	0,7	2,2	2,1
Plateau	3,6	3,9	3,2	2,8	0,6	0,5	0,1	0,4	0,8	0,9
Zou	7,1	6,8	8,1	7,0	0,5	0,5	0,1	0,4	1,6	1,5
<b>Bénin</b>	<b>5,6</b>	<b>5,5</b>	<b>5,4</b>	<b>4,9</b>	<b>0,8</b>	<b>0,7</b>	<b>0,2</b>	<b>0,5</b>	<b>1,3</b>	<b>1,3</b>

**Source :** SGSI/DPP, 2019

**Tableau 115:** Létalité (‰) de l'anémie par département selon la tranche d'âge en 2019

Départements	0-11 mois		1-4 ans		5-14 ans		15 ans et plus		Tous âges	
	Décès	Taux	Décès	Taux	Décès	Taux	Décès	Taux	Décès	Taux
Alibori	4	3,5	8	1,2	3	1,1	29	17,5	44	3,6
Atacora	22	8,0	50	6,5	16	7,2	21	13,4	109	7,6
Atlantique	31	9,3	50	4,5	4	0,8	3	0,7	88	3,7
Borgou	7	2,1	16	1,3	7	2,4	12	7,6	42	2,1
Collines	6	4,6	13	2,3	1	1,3	6	8,9	26	3,1
Couffo	0	0,0	6	3,2	5	9,1	4	1,9	15	2,9
Donga	3	1,2	15	1,8	5	6,8	9	11,7	32	2,6
Littoral	4	4,1	11	3,6	2	0,7	11	2,8	28	2,6
Mono	23	70,8	42	29,9	6	6,3	4	3,9	75	20,3
Ouémé	11	3,2	2	0,2	0	0,0	6	1,8	19	0,7
Plateau	1	1,2	1	0,4	0	0,0	0	0,0	2	0,3
Zou	31	12,9	79	8,6	16	10,7	44	24,5	170	11,4
<b>Bénin</b>	<b>143</b>	<b>6,2</b>	<b>293</b>	<b>3,5</b>	<b>65</b>	<b>2,4</b>	<b>149</b>	<b>6,2</b>	<b>650</b>	<b>4,1</b>

**Source :** SGSI/DPP/MS, 2019

**Tableau 116:** Létalité (‰) par département de l'anémie selon la tranche d'âge et le sexe en 2019

Départements	0-11 mois		1-4 ans		5-14 ans		15 ans et plus		Tous âges	
	Masculin	Féminin	Masculin	Féminin	Masculin	Féminin	Masculin	Féminin	Masculin	Féminin
Alibori	1,8	5,0	0,3	2,3	1,4	0,8	28,3	13,3	2,9	4,4
Atacora	9,3	6,5	7,9	4,5	8,6	5,3	18,8	11,4	8,9	6,2
Atlantique	10,4	8,3	4,3	4,6	0,8	0,8	1,2	0,5	4,2	3,3
Borgou	2,8	1,2	0,9	1,8	1,2	4,0	8,2	7,3	1,7	2,6
Collines	5,9	3,2	1,3	3,4	0,0	2,8	28,9	2,0	3,0	3,2
Couffo	0,0	0,0	3,0	3,5	3,3	16,1	11,2	1,0	3,4	2,7
Donga	1,5	0,8	2,2	1,3	11,5	0,0	10,1	12,3	3,0	2,2
Littoral	5,6	2,3	3,7	3,5	0,0	1,6	4,8	2,2	2,9	2,4
Mono	53,9	88,6	32,7	26,8	3,9	9,2	3,4	4,1	21,1	19,6
Ouémé	4,5	1,9	0,0	0,3	0,0	0,0	3,4	1,2	0,9	0,6
Plateau	0,0	2,3	0,7	0,0	0,0	0,0	0,0	0,0	0,3	0,3
Zou	15,3	10,4	8,4	8,8	6,2	16,1	51,6	16,1	11,8	11,0
<b>Bénin</b>	<b>6,9</b>	<b>5,5</b>	<b>3,5</b>	<b>3,5</b>	<b>2,0</b>	<b>2,8</b>	<b>11,8</b>	<b>4,5</b>	<b>4,4</b>	<b>3,9</b>

**Source :** SGSI/DPP/MS, 2019

**I.7.2. Infections Respiratoires Aiguës****Tableau 117:** Incidence (%) des Infections Respiratoires Aiguës Hautes par département selon la tranche d'âge en 2019

Départements	0-11 mois		1-4 ans		5-14 ans		15 ans et plus		Tous âges	
	Cas	Taux	Cas	Taux	Cas	Taux	Cas	Taux	Cas	Taux
Alibori	3 091	10,1	6 112	4,0	4 285	1,4	7 752	1,5	21 240	2,1
Atacora	2 533	8,6	3 980	3,1	1 788	0,6	3 354	0,7	11 655	1,3
Atlantique	7 007	12,9	11 317	5,8	6 888	1,6	10 278	1,1	35 490	2,1
Borgou	5 291	11,5	9 597	4,6	6 754	1,6	11 247	1,5	32 889	2,3
Collines	1 130	4,5	1 940	2,0	1 209	0,5	2 529	0,5	6 808	0,8
Couffo	2 231	9,4	3 657	3,4	1 802	0,6	3 057	0,6	10 747	1,2
Donga	1 010	5,3	1 821	2,3	915	0,5	2 028	0,6	5 774	0,9
Littoral	5 053	21,5	8 979	11,2	6 380	3,6	8 938	1,7	29 350	3,6
Mono	2 121	12,6	3 823	5,9	2 935	1,7	4 369	1,3	13 248	2,2
Ouémé	4 637	11,5	6 251	4,1	4 501	1,3	5 987	0,8	21 376	1,7
Plateau	1 806	8,3	2 377	2,7	1 853	0,9	2 301	0,5	8 337	1,1
Zou	4 190	13,5	6 640	5,6	4 114	1,4	7 750	1,4	22 694	2,2
<b>Bénin</b>	<b>40 100</b>	<b>11,1</b>	<b>66 494</b>	<b>4,5</b>	<b>43 424</b>	<b>1,3</b>	<b>69 590</b>	<b>1,0</b>	<b>219 608</b>	<b>1,9</b>

**Source :** SGSI/DPP/MS, 2019

**Tableau 118:** Incidence (%) des Infections Respiratoires Aiguës Hautes par département selon la tranche d'âge et le sexe en 2019

Départements	0-11 mois		1-4 ans		5-14 ans		15 ans et plus		Tous âges	
	Masculin	Féminin	Masculin	Féminin	Masculin	Féminin	Masculin	Féminin	Masculin	Féminin
Alibori	10,3	9,9	4,0	4,0	1,4	1,4	1,4	1,5	2,0	2,1
Atacora	8,9	8,3	3,2	3,0	0,6	0,7	0,7	0,7	1,3	1,2
Atlantique	13,1	12,7	5,8	5,7	1,6	1,5	0,9	1,2	2,1	2,2
Borgou	11,6	11,3	4,8	4,4	1,6	1,6	1,4	1,5	2,3	2,3
Collines	4,7	4,3	2,0	1,9	0,5	0,5	0,4	0,6	0,8	0,8
Couffo	9,6	9,1	3,3	3,4	0,7	0,6	0,5	0,8	1,2	1,2
Donga	5,6	5,1	2,4	2,1	0,5	0,5	0,5	0,6	0,9	0,9
Littoral	26,8	16,0	11,8	10,6	3,9	3,4	1,5	1,8	3,9	3,4
Mono	12,7	12,6	6,0	5,8	1,6	1,9	1,4	1,2	2,3	2,2
Ouémé	11,9	11,0	4,2	3,9	1,4	1,3	0,6	1,0	1,6	1,7
Plateau	8,4	8,3	2,8	2,6	0,8	1,0	0,5	0,6	1,1	1,1
Zou	14,0	13,0	5,7	5,5	1,4	1,4	1,0	1,7	2,1	2,4
<b>Bénin</b>	<b>11,7</b>	<b>10,5</b>	<b>4,6</b>	<b>4,4</b>	<b>1,3</b>	<b>1,3</b>	<b>0,9</b>	<b>1,1</b>	<b>1,9</b>	<b>1,8</b>

**Source :** SGSI/DPP/MS, 2019

**Tableau 119:** Létalité (‰) des Infections Respiratoires Aiguës Hautes par département selon la tranche d'âge en 2019

Départements	0-11 mois		1-4 ans		5-14 ans		15 ans et plus		Tous âges	
	Décès	Taux	Décès	Taux	Décès	Taux	Décès	Taux	Décès	Taux
Alibori	0	0,0	0	0,0	0	0,0	0	0,0	0	0,0
Atacora	1	0,4	1	0,3	0	0,0	2	0,6	4	0,3
Atlantique	0	0,0	0	0,0	0	0,0	0	0,0	0	0,0
Borgou	0	0,0	0	0,0	0	0,0	0	0,0	0	0,0
Collines	0	0,0	0	0,0	0	0,0	0	0,0	0	0,0
Couffo	0	0,0	0	0,0	0	0,0	0	0,0	0	0,0
Donga	0	0,0	0	0,0	0	0,0	0	0,0	0	0,0
Littoral	0	0,0	0	0,0	1	0,2	0	0,0	1	0,0
Mono	1	0,5	0	0,0	0	0,0	0	0,0	1	0,1
Ouémé	0	0,0	0	0,0	0	0,0	0	0,0	0	0,0
Plateau	1	0,6	10	4,2	0	0,0	1	0,4	12	1,4
Zou	1	0,2	0	0,0	0	0,0	0	0,0	1	0,0
<b>Bénin</b>	<b>4</b>	<b>0,1</b>	<b>11</b>	<b>0,2</b>	<b>1</b>	<b>0,0</b>	<b>3</b>	<b>0,0</b>	<b>19</b>	<b>0,1</b>

**Source :** SGSI/DPP/MS, 2019

**Tableau 120:** Létalité (‰) des Infections Respiratoires Aiguës Hautes par département selon la tranche d'âge et le sexe en 2019

Départements	0-11 mois		1-4 ans		5-14 ans		15 ans et plus		Tous âges	
	Masculin	Féminin	Masculin	Féminin	Masculin	Féminin	Masculin	Féminin	Masculin	Féminin
Alibori	0,0	0,0	0,0	0,0	0,0	0,0	0,0	0,0	0,0	0,0
Atacora	0,0	0,8	0,0	0,5	0,0	0,0	1,2	0,0	0,3	0,4
Atlantique	0,0	0,0	0,0	0,0	0,0	0,0	0,0	0,0	0,0	0,0
Borgou	0,0	0,0	0,0	0,0	0,0	0,0	0,0	0,0	0,0	0,0
Collines	0,0	0,0	0,0	0,0	0,0	0,0	0,0	0,0	0,0	0,0
Couffo	0,0	0,0	0,0	0,0	0,0	0,0	0,0	0,0	0,0	0,0
Donga	0,0	0,0	0,0	0,0	0,0	0,0	0,0	0,0	0,0	0,0
Littoral	0,0	0,0	0,0	0,0	0,0	0,3	0,0	0,0	0,0	0,1
Mono	0,9	0,0	0,0	0,0	0,0	0,0	0,0	0,0	0,2	0,0
Ouémé	0,0	0,0	0,0	0,0	0,0	0,0	0,0	0,0	0,0	0,0
Plateau	0,0	1,1	3,2	5,4	0,0	0,0	1,1	0,0	1,3	1,6
Zou	0,0	0,5	0,0	0,0	0,0	0,0	0,0	0,0	0,0	0,1
<b>Bénin</b>	<b>0,0</b>	<b>0,2</b>	<b>0,1</b>	<b>0,2</b>	<b>0,0</b>	<b>0,0</b>	<b>0,1</b>	<b>0,0</b>	<b>0,1</b>	<b>0,1</b>

**Source :** SGSI/DPP/MS, 2019

**Tableau 121:** Incidence (%) des Infections Respiratoires Aiguës Basses par département selon la tranche d'âge en 2019

Départements	0-11 mois		1-4 ans		5-14 ans		15 ans et +		Tous âges	
	Cas	Taux	Cas	Taux	Cas	Taux	Cas	Taux	Cas	Taux
Alibori	8 267	27,0	14 475	9,4	10 109	3,2	17 485	3,3	50 336	4,9
Atacora	12 279	41,8	21 850	17,0	12 502	4,5	22 012	4,6	68 643	7,5
Atlantique	11 924	22,0	20 628	10,5	12 091	2,8	17 630	1,8	62 273	3,8
Borgou	13 671	29,6	27 658	13,3	17 059	4,0	24 439	3,2	82 827	5,7
Collines	3 639	14,5	5 964	6,0	3 396	1,4	7 058	1,5	20 057	2,4
Couffo	5 789	24,3	8 346	7,7	3 587	1,3	7 065	1,5	24 787	2,8
Donga	6 308	33,3	12 035	15,0	5 544	3,0	10 812	3,0	34 699	5,4
Littoral	3 122	13,3	7 967	9,9	4 710	2,7	8 131	1,5	23 930	3,0
Mono	5 374	32,0	11 002	16,9	7 102	4,2	10 704	3,1	34 182	5,8
Ouémé	6 235	15,4	9 309	6,1	6 734	2,0	8 508	1,1	30 786	2,4
Plateau	3 620	16,7	5 768	6,5	3 154	1,5	4 612	1,1	17 154	2,3
Zou	8 405	27,1	13 025	11,0	5 816	2,0	12 385	2,2	39 631	3,9
<b>Total</b>	<b>88 633</b>	<b>24,5</b>	<b>158 027</b>	<b>10,7</b>	<b>91 804</b>	<b>2,7</b>	<b>150 841</b>	<b>2,3</b>	<b>489 305</b>	<b>4,1</b>

**Source :** SGSI/DPP/MS, 2019**Tableau 122:** Incidence (%) des Infections Respiratoires Aiguës Basses par département selon la tranche d'âge et le sexe en 2019

Départements	0-11 mois		1-4 ans		5-14 ans		15 ans et plus		Tous âges	
	Masculin	Féminin	Masculin	Féminin	Masculin	Féminin	Masculin	Féminin	Masculin	Féminin
Alibori	26,7	27,3	9,9	8,9	3,3	3,1	3,0	3,6	4,9	4,9
Atacora	43,8	39,6	17,9	16,1	4,4	4,6	4,3	4,8	7,6	7,4
Atlantique	22,6	21,4	10,5	10,6	2,8	2,7	1,4	2,2	3,6	3,9
Borgou	30,4	28,8	13,9	12,6	4,2	3,9	3,1	3,3	5,9	5,6
Collines	15,0	13,9	6,0	6,0	1,4	1,4	1,2	1,7	2,3	2,4
Couffo	24,7	23,9	8,1	7,3	1,3	1,3	1,0	1,9	2,7	2,9
Donga	35,3	31,2	15,9	14,2	2,8	3,1	2,6	3,4	5,4	5,4
Littoral	13,4	13,1	11,8	8,0	2,9	2,5	1,2	1,8	3,1	2,9

Départements	0-11 mois		1-4 ans		5-14 ans		15 ans et plus		Tous âges	
	Masculin	Féminin	Masculin	Féminin	Masculin	Féminin	Masculin	Féminin	Masculin	Féminin
Mono	34,0	30,0	16,7	17,1	4,0	4,4	2,5	3,7	5,5	6,1
Ouémé	15,8	15,0	6,1	6,0	2,1	2,0	0,8	1,4	2,3	2,5
Plateau	16,6	16,8	6,8	6,3	1,5	1,5	0,9	1,3	2,3	2,3
Zou	28,6	25,5	11,2	10,7	2,0	2,0	1,5	2,8	3,7	4,1
<b>Bénin</b>	<b>25,3</b>	<b>23,7</b>	<b>11,1</b>	<b>10,2</b>	<b>2,8</b>	<b>2,7</b>	<b>1,9</b>	<b>2,6</b>	<b>4,1</b>	<b>4,2</b>

**Source** : SGSI/DPP/MS, 2019

**Tableau 123:** Létalité (%) des Infections Respiratoires Aiguës Basses par département selon la tranche d'âge en 2019

Départements	0-11 mois		1-4 ans		5-14 ans		15 ans et plus		Tous âges	
	Décès	Taux	Décès	Taux	Décès	Taux	Décès	Taux	Décès	Taux
Alibori	2	0,2	1	0,1	2	0,2	7	0,4	12	0,2
Atacora	30	2,4	23	1,1	9	0,7	48	2,2	110	1,6
Atlantique	1	0,1	1	0,0	0	0,0	0	0,0	2	0,0
Borgou	1	0,1	1	0,0	6	0,4	15	0,6	23	0,3
Collines	0	0,0	0	0,0	1	0,3	5	0,7	6	0,3
Couffo	0	0,0	0	0,0	0	0,0	0	0,0	0	0,0
Donga	13	2,1	10	0,8	1	0,2	2	0,2	26	0,7
Littoral	5	1,6	2	0,3	0	0,0	9	1,1	16	0,7
Mono	3	0,6	1	0,1	3	0,4	9	0,8	16	0,5
Ouémé	0	0,0	0	0,0	0	0,0	1	0,1	1	0,0
Plateau	0	0,0	0	0,0	0	0,0	2	0,4	2	0,1
Zou	22	2,6	12	0,9	2	0,3	17	1,4	53	1,3
<b>Bénin</b>	<b>77</b>	<b>0,9</b>	<b>51</b>	<b>0,3</b>	<b>24</b>	<b>0,3</b>	<b>115</b>	<b>0,8</b>	<b>267</b>	<b>0,5</b>

**Source** : SGSI/DPP/MS, 2019

**Tableau 124:** Létalité (%) des Infections Respiratoires Aiguës Basses par département selon la tranche d'âge et le sexe en 2019

Départements	0-11 mois		1-4 ans		5-14 ans		15 ans et plus		Tous âges	
	Masculin	Féminin	Masculin	Féminin	Masculin	Féminin	Masculin	Féminin	Masculin	Féminin
Alibori	0,5	0,0	0,1	0,0	0,4	0,0	0,8	0,1	0,4	0,0
Atacora	2,4	2,5	1,2	0,9	0,8	0,6	3,0	1,5	1,9	1,3
Atlantique	0,2	0,0	0,1	0,0	0,0	0,0	0,0	0,0	0,1	0,0
Borgou	0,1	0,0	0,1	0,0	0,7	0,0	0,8	0,5	0,4	0,1
Collines	0,0	0,0	0,0	0,0	0,6	0,0	0,7	0,7	0,3	0,3
Couffo	0,0	0,0	0,0	0,0	0,0	0,0	0,0	0,0	0,0	0,0
Donga	2,3	1,7	0,9	0,7	0,4	0,0	0,4	0,0	1,0	0,5
Littoral	1,9	1,3	0,0	0,6	0,0	0,0	1,9	0,6	0,8	0,6
Mono	0,7	0,4	0,2	0,0	0,3	0,6	0,5	1,0	0,4	0,5
Ouémé	0,0	0,0	0,0	0,0	0,0	0,0	0,4	0,0	0,1	0,0
Plateau	0,0	0,0	0,0	0,0	0,0	0,0	0,6	0,4	0,1	0,1
Zou	2,2	3,1	1,2	0,6	0,3	0,3	2,0	1,1	1,5	1,2
<b>Total</b>	<b>0,9</b>	<b>0,8</b>	<b>0,4</b>	<b>0,3</b>	<b>0,4</b>	<b>0,2</b>	<b>1,1</b>	<b>0,5</b>	<b>0,7</b>	<b>0,4</b>

**Source :** SGSI/DPP/MS, 2019

**Tableau 125:** Incidence (%) des Infections Respiratoires Aiguës (Hautes et Basses) par département selon la tranche d'âge en 2019

Départements	0-11 mois		1-4 ans		5-14 ans		15 ans et +		Tous âges	
	Cas	Taux	Cas	Taux	Cas	Taux	Cas	Taux	Cas	Taux
Alibori	11 358	37,1	20 587	13,4	14 394	4,6	25 237	4,8	71 576	6,9
Atacora	14 812	50,4	25 830	20,1	14 290	5,1	25 366	5,3	80 298	8,8
Atlantique	18 931	34,9	31 945	16,3	18 979	4,3	27 908	2,9	97 763	5,9
Borgou	18 962	41,1	37 255	17,9	23 813	5,7	35 686	4,7	115 716	8,0
Collines	4 769	19,0	7 904	8,0	4 605	1,8	9 587	2,0	26 865	3,2
Couffo	8 020	33,7	12 003	11,1	5 389	1,9	10 122	2,1	35 534	4,0
Donga	7 318	38,6	13 856	17,3	6 459	3,4	12 840	3,6	40 473	6,3
Littoral	8 175	34,8	16 946	21,1	11 090	6,3	17 069	3,2	53 280	6,6
Mono	7 495	44,6	14 825	22,7	10 037	6,0	15 073	4,4	47 430	8,0
Ouémé	10 872	26,9	15 560	10,2	11 235	3,4	14 495	1,9	52 162	4,1
Plateau	5 426	25,0	8 145	9,2	5 007	2,4	6 913	1,7	25 491	3,4
Zou	12 595	40,5	19 665	16,5	9 930	3,4	20 135	3,5	62 325	6,2
<b>Total</b>	<b>128 733</b>	<b>35,6</b>	<b>224 521</b>	<b>15,2</b>	<b>135 228</b>	<b>4,0</b>	<b>220 431</b>	<b>3,3</b>	<b>708 913</b>	<b>6,0</b>

**Source :** SGSI/DPP/MS, 2019

**Tableau 126:** Incidence (%) par département des Infections Respiratoires Aiguës (Hautes et Basses) selon la tranche d'âge et le sexe en 2019

Départements	0-11 mois		1-4 ans		5-14 ans		15 ans et +		Tous âges	
	Masculin	Féminin	Masculin	Féminin	Masculin	Féminin	Masculin	Féminin	Masculin	Féminin
Alibori	37,1	37,2	13,8	12,9	4,7	4,5	4,4	5,1	6,9	7,0
Atacora	52,7	47,9	21,1	19,1	5,0	5,2	5,1	5,5	8,9	8,6
Atlantique	35,7	34,1	16,3	16,3	4,4	4,2	2,3	3,4	5,7	6,1
Borgou	42,1	40,1	18,7	17,0	5,8	5,5	4,5	4,8	8,2	7,9
Collines	19,7	18,2	8,1	7,8	1,9	1,8	1,7	2,3	3,0	3,3
Couffo	34,4	33,0	11,4	10,8	1,9	1,9	1,5	2,7	3,9	4,1
Donga	40,9	36,2	18,3	16,3	3,3	3,6	3,1	4,0	6,2	6,3
Littoral	40,2	29,2	23,5	18,6	6,8	5,8	2,8	3,7	7,0	6,3
Mono	46,7	42,6	22,6	22,8	5,6	6,3	3,9	4,9	7,8	8,2
Ouémé	27,7	26,0	10,4	9,9	3,4	3,3	1,4	2,4	4,0	4,2
Plateau	25,0	25,1	9,6	8,8	2,3	2,5	1,4	1,9	3,4	3,5
Zou	42,6	38,5	16,9	16,2	3,3	3,5	2,5	4,5	5,8	6,5
<b>Total</b>	<b>36,9</b>	<b>34,2</b>	<b>15,7</b>	<b>14,6</b>	<b>4,1</b>	<b>4,0</b>	<b>2,9</b>	<b>3,7</b>	<b>6,0</b>	<b>6,0</b>

**Source :** SGSI/DPP/MS, 2019**Tableau 127:** Létalité (‰) par département des Infections Respiratoires Aiguës (Hautes et Basses) selon la tranche d'âge en 2019

Départements	0-11 mois		1-4 ans		5-14 ans		15 ans et +		Tous âges	
	Décès	Taux	Cas	Taux	Cas	Taux	Cas	Taux	Cas	Taux
Alibori	2	0,0	1	0,0	2	0,0	7	0,0	12	0,0
Atacora	31	0,2	24	0,1	9	0,1	50	0,2	114	0,1
Atlantique	1	0,0	1	0,0	0	0,0	0	0,0	2	0,0
Borgou	1	0,0	1	0,0	6	0,0	15	0,0	23	0,0
Collines	0	0,0	0	0,0	1	0,0	5	0,1	6	0,0
Couffo	0	0,0	0	0,0	0	0,0	0	0,0	0	0,0
Donga	13	0,2	10	0,1	1	0,0	2	0,0	26	0,1
Littoral	5	0,1	2	0,0	1	0,0	9	0,1	17	0,0

Départements	0-11 mois		1-4 ans		5-14 ans		15 ans et +		Tous âges	
	Décès	Taux	Cas	Taux	Cas	Taux	Cas	Taux	Cas	Taux
Mono	4	0,1	1	0,0	3	0,0	9	0,1	17	0,0
Ouémé	0	0,0	0	0,0	0	0,0	1	0,0	1	0,0
Plateau	1	0,0	10	0,1	0	0,0	3	0,0	14	0,1
Zou	23	0,2	12	0,1	2	0,0	17	0,1	54	0,1
<b>Total</b>	<b>81</b>	<b>0,1</b>	<b>62</b>	<b>0,0</b>	<b>25</b>	<b>0,0</b>	<b>118</b>	<b>0,1</b>	<b>286</b>	<b>0,0</b>

**Source** : SGSI/DPP/MS, 2019

**Tableau 128:** Létalité (%) par département des Infections Respiratoires Aiguës (Hautes et Basses) selon la tranche d'âge et le sexe en 2019

Départements	0-11 mois		1-4 ans		5-14 ans		15 ans et +		Tous âges	
	Masculin	Féminin	Masculin	Féminin	Masculin	Féminin	Masculin	Féminin	Masculin	Féminin
Alibori	0,1	0,0	0,0	0,0	0,0	0,0	0,0	0,0	0,0	0,0
Atacora	1,1	1,0	0,2	0,2	0,0	0,0	0,1	0,1	0,1	0,1
Atlantique	0,0	0,0	0,0	0,0	0,0	0,0	0,0	0,0	0,0	0,0
Borgou	0,0	0,0	0,0	0,0	0,0	0,0	0,0	0,0	0,0	0,0
Collines	0,0	0,0	0,0	0,0	0,0	0,0	0,0	0,0	0,0	0,0
Couffo	0,0	0,0	0,0	0,0	0,0	0,0	0,0	0,0	0,0	0,0
Donga	0,8	0,5	0,1	0,1	0,0	0,0	0,0	0,0	0,1	0,0
Littoral	0,3	0,2	0,0	0,1	0,0	0,0	0,0	0,0	0,0	0,0
Mono	0,4	0,1	0,0	0,0	0,0	0,0	0,0	0,0	0,0	0,0
Ouémé	0,0	0,0	0,0	0,0	0,0	0,0	0,0	0,0	0,0	0,0
Plateau	0,0	0,1	0,1	0,1	0,0	0,0	0,0	0,0	0,0	0,0
Zou	0,6	0,9	0,1	0,1	0,0	0,0	0,0	0,0	0,1	0,1
<b>Total</b>	<b>0,2</b>	<b>0,2</b>	<b>0,0</b>	<b>0,0</b>	<b>0,0</b>	<b>0,0</b>	<b>0,0</b>	<b>0,0</b>	<b>0,0</b>	<b>0,0</b>

**Source** : SGSI/DPP/MS, 2019

### I.7.3. Hypertension artérielle

**Tableau 129:** Incidence (%) de l'hypertension artérielle par département selon la tranche d'âge en 2019

Départements	5-14 ans		15 ans et +		Tous âges	
	Cas	Taux	Cas	Taux	Cas	Taux
Alibori	30	0,1	6 134	11,6	6 164	7,3
Atacora	19	0,1	2 535	5,3	2 554	3,4
Atlantique	208	0,5	11 208	11,5	11 416	8,1
Borgou	79	0,2	7 170	9,4	7 249	6,1
Collines	56	0,2	2 504	5,2	2 560	3,5
Couffo	15	0,1	3 409	7,2	3 424	4,5
Donga	66	0,4	3 781	10,6	3 847	7,0
Littoral	55	0,3	9 317	17,7	9 372	13,3
Mono	28	0,2	5 740	16,9	5 768	11,3
Ouémé	108	0,3	10 347	13,8	10 455	9,6
Plateau	9	0,0	1 970	4,7	1 979	3,1
Zou	57	0,2	8 048	14,2	8 105	9,4
<b>Total</b>	<b>730</b>	<b>0,2</b>	<b>72 163</b>	<b>10,8</b>	<b>72 893</b>	<b>7,3</b>

**Source :** SGSI/DPP/MS, 2019

**Tableau 130:** Incidence (%) de l'hypertension artérielle par département selon la tranche d'âge et le sexe en 2019

Départements	5-14 ans		15 ans et +		Tous âges	
	Masc	Fém	Masc	Fém	Masc	Fém
Alibori	0,1	0,1	8,6	14,4	5,4	9,2
Atacora	0,0	0,1	4,7	5,8	2,9	3,8
Atlantique	0,3	0,7	8,3	14,6	5,7	10,4
Borgou	0,2	0,2	7,0	11,8	4,6	7,7
Collines	0,1	0,4	3,6	6,8	2,4	4,7
Couffo	0,0	0,1	6,1	8,1	3,6	5,3
Donga	0,0	0,7	4,9	15,9	3,1	11,0
Littoral	0,1	0,5	11,6	23,4	8,8	17,5
Mono	0,1	0,2	11,8	21,3	7,7	14,8
Ouémé	0,2	0,4	10,0	17,2	6,8	12,2
Plateau	0,0	0,1	4,1	5,2	2,7	3,6
Zou	0,1	0,3	11,5	16,4	7,4	11,2
<b>Total</b>	<b>0,1</b>	<b>0,3</b>	<b>7,9</b>	<b>13,6</b>	<b>5,2</b>	<b>9,3</b>

**Source :** SGSI/DPP/MS, 2019

### I.7.4. Malnutrition

**Tableau 131:** Incidence pour 10.000 habitants de la malnutrition par département chez les enfants de moins de 5 ans selon les tranches d'âge en 2019

Départements	0-11 mois		1-4 ans		0-5 ans	
	Cas	Taux	Cas	Taux	Cas	Taux
Alibori	1 755	573,6	2 844	184,6	4 599	249,1
Atacora	2 407	818,6	4 104	319,9	6 511	412,8
Atlantique	1 523	280,9	1 278	65,2	2 801	112,0
Borgou	1 536	332,8	4 438	212,8	5 974	234,5
Collines	208	82,7	344	34,7	552	44,4
Couffo	570	239,6	1 236	114,3	1 806	136,9
Donga	958	505,8	991	123,8	1 949	196,9
Littoral	467	198,7	469	58,5	936	90,3
Mono	616	367,0	1 408	215,9	2 024	246,9
Ouémé	408	100,9	657	42,9	1 065	55,0
Plateau	113	52,2	251	28,4	364	33,1
Zou	1 808	582,0	2 201	185,1	4 009	267,4
<b>Bénin</b>	<b>12 369</b>	<b>342,0</b>	<b>20 221</b>	<b>136,6</b>	<b>32 590</b>	<b>177,0</b>

**Source :** SGSI/DPP/MS, 2019

**Tableau 132:** Létalité (%) de la malnutrition par département chez les enfants de moins de 5 ans et selon les tranches d'âge en 2019

Départements	0-11 mois		1-4 ans		0-5 ans	
	Décès	Taux	Décès	Taux	Décès	Taux
Alibori	32	18,2	44	15,5	76	16,5
Atacora	50	20,8	47	11,5	97	14,9
Atlantique	21	13,8	18	14,1	39	13,9
Borgou	43	28,0	92	20,7	135	22,6
Collines	5	24,0	4	11,6	9	16,3
Couffo	4	7,0	3	2,4	7	3,9
Donga	25	26,1	39	39,4	64	32,8
Littoral	12	25,7	7	14,9	19	20,3
Mono	12	19,5	9	6,4	21	10,4
Ouémé	8	19,6	10	15,2	18	16,9
Plateau	0	0,0	3	12,0	3	8,2
Zou	178	98,5	66	30,0	244	60,9
<b>Bénin</b>	<b>390</b>	<b>31,5</b>	<b>342</b>	<b>16,9</b>	<b>732</b>	<b>22,5</b>

**Source :** SGSI/DPP/MS, 2019

### I.7.5. Diarrhée

**Tableau 133:** Cas et décès des maladies diarrhéiques par département en 2019

Départements	Diarrhées fébriles		Diarrhée avec déshydratation		Total des maladies diarrhéiques	
	Cas	Décès	Cas	Décès	Cas	Décès
Alibori	19 769	19	3 817	15	23 586	34
Atacora	13 145	13	2 960	35	16 105	48
Atlantique	7 786	15	2 708	5	10 494	20
Borgou	24 929	37	4 681	7	29 610	44
Collines	5 284	7	1 022	2	6 306	9
Couffo	4 725	26	604	8	5 329	34
Donga	7 939	0	1 243	3	9 182	3
Littoral	3 169	7	1 730	7	4 899	14
Mono	4 922	2	588	9	5 510	11
Ouémé	5 661	14	2 170	39	7 831	53
Plateau	3 628	3	1 214	2	4 842	5
Zou	6 081	5	938	31	7 019	36
<b>Bénin</b>	<b>107 038</b>	<b>148</b>	<b>23 675</b>	<b>163</b>	<b>130 713</b>	<b>311</b>

**Source :** SGSI/DPP/MS, 2019

**Tableau 134:** Incidence (%) habitants et létalité (%) des maladies diarrhéiques par département en 2019

Départements	Diarrhées fébriles		Diarrhée avec déshydratation		Total des maladies diarrhéiques	
	Cas	Décès	Cas	Décès	Cas	Décès
Alibori	19,2	1,0	3,7	3,9	22,9	1,4
Atacora	14,3	1,0	3,2	11,8	17,6	3,0
Atlantique	4,7	1,9	1,6	1,8	6,3	1,9
Borgou	17,3	1,5	3,2	1,5	20,5	1,5
Collines	6,2	1,3	1,2	2,0	7,4	1,4
Couffo	5,3	5,5	0,7	13,2	6,0	6,4
Donga	12,3	0,0	1,9	2,4	14,2	0,3
Littoral	3,9	2,2	2,1	4,0	6,1	2,9
Mono	8,3	0,4	1,0	15,3	9,3	2,0
Ouémé	4,4	2,5	1,7	18,0	6,1	6,8
Plateau	4,9	0,8	1,6	1,6	6,6	1,0
Zou	6,0	0,8	0,9	33,0	6,9	5,1
<b>Bénin</b>	<b>9,0</b>	<b>1,4</b>	<b>2,0</b>	<b>6,9</b>	<b>11,0</b>	<b>2,4</b>

**Source :** SGSI/DPP/MS, 2019

### I.7.6. Traumatisme

**Tableau 135:** Incidence (%) des accidents de circulation par département selon la tranche d'âge en 2019

Départements	0-11 mois		1-4 ans		5-14 ans		15 ans et +		Tous âges	
	Cas	Taux	Cas	Taux	Cas	Taux	Cas	Taux	Cas	Taux
Alibori	50	1,6	260	1,7	1 385	4,4	4 405	8,3	6 100	5,9
Atacora	22	0,7	244	1,9	863	3,1	4 502	9,4	5 631	6,1
Atlantique	57	1,1	389	2,0	1 297	3,0	7 488	7,7	9 231	5,6
Borgou	51	1,1	458	2,2	1 996	4,7	8 437	11,0	10 942	7,6
Collines	33	1,3	196	2,0	767	3,1	4 053	8,5	5 049	5,9
Couffo	19	0,8	150	1,4	486	1,7	2 117	4,5	2 772	3,1
Donga	32	1,7	186	2,3	727	3,9	2 760	7,7	3 705	5,7
Littoral	17	0,7	141	1,8	465	2,6	2 726	5,2	3 349	4,2
Mono	30	1,8	183	2,8	534	3,2	2 716	8,0	3 463	5,9
Ouémé	52	1,3	324	2,1	1 151	3,4	4 947	6,6	6 474	5,1
Plateau	43	2,0	134	1,5	399	1,9	1 886	4,5	2 462	3,3
Zou	27	0,9	280	2,4	1 110	3,8	4 742	8,3	6 159	6,1
<b>Total</b>	<b>433</b>	<b>1,2</b>	<b>2 945</b>	<b>2,0</b>	<b>11 180</b>	<b>3,3</b>	<b>50 779</b>	<b>7,6</b>	<b>65 337</b>	<b>5,5</b>

**Source :** SGSI/DPP/MS, 2019

**Tableau 136:** Incidence (%) des accidents de circulation par département selon la tranche d'âge et le sexe en 2019

Départements	0-11 mois		1-4 ans		5-14 ans		15 ans et +		Tous âges	
	Masc	Fém	Masc	Fém	Masc	Fém	Masc	Fém	Masc	Fém
Alibori	2,1	1,1	2,0	1,4	5,3	3,5	12,5	4,1	8,4	3,4
Atacora	0,9	0,6	2,0	1,8	3,5	2,6	14,9	4,4	8,9	3,4
Atlantique	1,2	0,9	2,3	1,7	3,2	2,7	10,3	5,2	7,2	4,0
Borgou	0,9	1,3	2,5	1,9	5,6	3,9	16,5	5,5	10,7	4,4
Collines	1,0	1,6	1,9	2,1	3,6	2,5	13,1	4,2	8,5	3,4
Couffo	1,2	0,4	1,7	1,0	1,9	1,5	7,1	2,4	4,5	2,0
Donga	2,1	1,3	2,4	2,2	4,8	2,8	11,6	4,0	8,1	3,4
Littoral	0,9	0,5	1,8	1,7	2,7	2,6	6,9	3,6	5,3	3,1
Mono	1,4	2,2	3,0	2,6	3,3	3,0	11,4	4,9	7,7	4,1
Ouémé	0,3	2,3	2,1	2,1	3,9	3,0	9,1	4,3	6,5	3,6
Plateau	2,6	1,3	1,7	1,3	2,1	1,6	7,0	2,3	4,7	2,0
Zou	0,9	0,9	2,7	2,0	3,9	3,7	12,3	4,9	8,2	4,1
<b>Total</b>	<b>1,2</b>	<b>1,2</b>	<b>2,2</b>	<b>1,8</b>	<b>3,8</b>	<b>2,9</b>	<b>11,2</b>	<b>4,3</b>	<b>7,6</b>	<b>3,5</b>

**Source :** SGSI/DPP/MS, 2019

**Tableau 137:** Incidence (%) des autres traumatismes par département selon la tranche d'âge en 2019

Départements	0-11 mois		1-4 ans		5-14 ans		15 ans et +		Tous âges	
	Cas	Taux	Cas	Taux	Cas	Taux	Cas	Taux	Cas	Taux
Alibori	241	7,9	922	6,0	3 546	11,3	10 059	19,0	14 768	14,3
Atacora	192	6,5	800	6,2	2 178	7,8	8 799	18,3	11 969	13,0
Atlantique	362	6,7	1 503	7,7	3 184	7,3	11 543	11,9	16 592	10,0
Borgou	392	8,5	1 662	8,0	5 222	12,4	16 003	20,9	23 279	16,1
Collines	104	4,1	462	4,7	1 577	6,3	6 986	14,6	9 129	10,7
Couffo	150	6,3	523	4,8	1 080	3,8	3 807	8,1	5 560	6,3
Donga	109	5,8	324	4,0	1 146	6,1	3 677	10,3	5 256	8,2
Littoral	169	7,2	917	11,4	2 011	11,4	8 605	16,3	11 702	14,5
Mono	248	14,8	866	13,3	1 766	10,5	6 774	19,9	9 654	16,4
Ouémé	213	5,3	997	6,5	3 244	9,7	15 157	20,2	19 611	15,3
Plateau	140	6,5	673	7,6	1 334	6,3	3 578	8,5	5 725	7,7
Zou	259	8,3	721	6,1	2 067	7,1	8 015	14,1	11 062	10,9
<b>Total</b>	<b>2 579</b>	<b>7,1</b>	<b>10 370</b>	<b>7,0</b>	<b>28 355</b>	<b>8,5</b>	<b>103 003</b>	<b>15,5</b>	<b>144 307</b>	<b>12,2</b>

**Source :** SGSI/DPP/MS, 2019**Tableau 138:** Incidence (%) des autres traumatismes par département selon la tranche d'âge et le sexe en 2019

Départements	0-11 mois		1-4 ans		5-14 ans		15 ans et +		Tous âges	
	Masc	Fém	Masc	Fém	Masc	Fém	Masc	Fém	Masc	Fém
Alibori	9,2	6,5	6,4	5,5	12,9	9,6	25,8	12,2	18,4	10,3
Atacora	7,2	5,8	7,2	5,2	9,7	5,8	23,1	14,0	16,0	10,1
Atlantique	6,7	6,6	9,0	6,3	8,3	6,2	14,1	9,7	11,7	8,3
Borgou	9,9	7,0	9,0	6,9	16,1	8,6	28,4	13,4	21,3	10,8
Collines	4,5	3,7	5,2	4,1	7,9	4,6	19,3	10,2	13,7	7,8
Couffo	6,6	6,0	5,5	4,2	4,9	2,8	10,8	6,0	7,9	4,8
Donga	6,8	4,7	4,5	3,5	7,6	4,4	12,6	8,0	9,9	6,4
Littoral	7,7	6,7	12,7	10,1	14,4	8,8	19,3	13,6	17,2	12,0
Mono	17,0	12,6	15,4	11,1	11,9	9,0	24,9	15,4	19,7	13,2
Ouémé	5,0	5,6	7,3	5,7	11,8	7,5	26,1	14,9	19,1	11,7
Plateau	6,1	6,9	8,5	6,7	7,2	5,4	10,4	6,9	9,1	6,5
Zou	8,3	8,4	6,9	5,2	8,4	5,7	17,2	11,5	13,0	9,1
<b>Total</b>	<b>7,7</b>	<b>6,6</b>	<b>7,9</b>	<b>6,1</b>	<b>10,2</b>	<b>6,6</b>	<b>19,8</b>	<b>11,4</b>	<b>15,1</b>	<b>9,3</b>

**Source :** SGSI/DPP/MS, 2019

**Tableau 139:** Incidence (%) de l'ensemble des traumatismes par département selon la tranche d'âge en 2019

Départements	0-11 mois		1-4 ans		5-14 ans		15 ans et +		Tous âges	
	Cas	Taux	Cas	Taux	Cas	Taux	Cas	Taux	Cas	Taux
Alibori	291	9,5	1 182	7,7	4 931	15,7	14 464	27,2	20 868	20,3
Atacora	214	7,3	1 044	8,1	3 041	10,9	13 301	27,7	17 600	19,2
Atlantique	419	7,7	1 892	9,7	4 481	10,3	19 031	19,6	25 823	15,6
Borgou	443	9,6	2 120	10,2	7 218	17,1	24 440	31,9	34 221	23,7
Collines	137	5,4	658	6,6	2 344	9,4	11 039	23,1	14 178	16,6
Couffo	169	7,1	673	6,2	1 566	5,6	5 924	12,6	8 332	9,4
Donga	141	7,4	510	6,4	1 873	10,0	6 437	18,0	8 961	13,9
Littoral	186	7,9	1 058	13,2	2 476	14,1	11 331	21,5	15 051	18,7
Mono	278	16,6	1 049	16,1	2 300	13,7	9 490	27,9	13 117	22,2
Ouémé	265	6,6	1 321	8,6	4 395	13,1	20 104	26,8	26 085	20,4
Plateau	183	8,4	807	9,1	1 733	8,2	5 464	13,1	8 187	11,1
Zou	286	9,2	1 001	8,4	3 177	10,9	12 757	22,4	17 221	17,0
<b>Total</b>	<b>3 012</b>	<b>8,3</b>	<b>13 315</b>	<b>9,0</b>	<b>39 535</b>	<b>11,8</b>	<b>153 782</b>	<b>23,1</b>	<b>209 644</b>	<b>17,7</b>

**Source :** SGSI/DPP/MS, 2019**Tableau 140:** Incidence (%) de l'ensemble des traumatismes par département selon la tranche d'âge et le sexe en 2019

Départements	0-11 mois		1-4 ans		5-14 ans		15 ans et +		Tous âges	
	Masc	Fém	Masc	Fém	Masc	Fém	Masc	Fém	Masc	Fém
Alibori	11,3	7,6	8,4	6,9	18,2	13,1	38,3	16,4	26,7	13,7
Atacora	8,1	6,4	9,2	7,0	13,2	8,4	38,0	18,3	25,0	13,5
Atlantique	7,9	7,5	11,2	8,0	11,6	8,9	24,4	14,9	18,8	12,3
Borgou	10,8	8,3	11,5	8,8	21,7	12,5	44,8	18,9	32,1	15,2
Collines	5,5	5,3	7,1	6,2	11,5	7,1	32,4	14,4	22,2	11,2
Couffo	7,8	6,4	7,2	5,2	6,8	4,3	17,9	8,4	12,4	6,8
Donga	8,8	6,0	6,9	5,8	12,4	7,2	24,3	12,0	18,0	9,8
Littoral	8,6	7,2	14,5	11,8	17,1	11,4	26,2	17,1	22,5	15,1
Mono	18,4	14,7	18,4	13,7	15,2	12,1	36,3	20,4	27,4	17,3
Ouémé	5,3	7,9	9,4	7,8	15,7	10,5	35,2	19,1	25,7	15,3
Plateau	8,7	8,2	10,2	8,0	9,4	7,1	17,4	9,3	13,8	8,5
Zou	9,2	9,3	9,6	7,2	12,4	9,3	29,5	16,4	21,2	13,2
<b>Total</b>	<b>8,9</b>	<b>7,8</b>	<b>10,1</b>	<b>7,8</b>	<b>14,0</b>	<b>9,5</b>	<b>31,1</b>	<b>15,7</b>	<b>22,7</b>	<b>12,8</b>

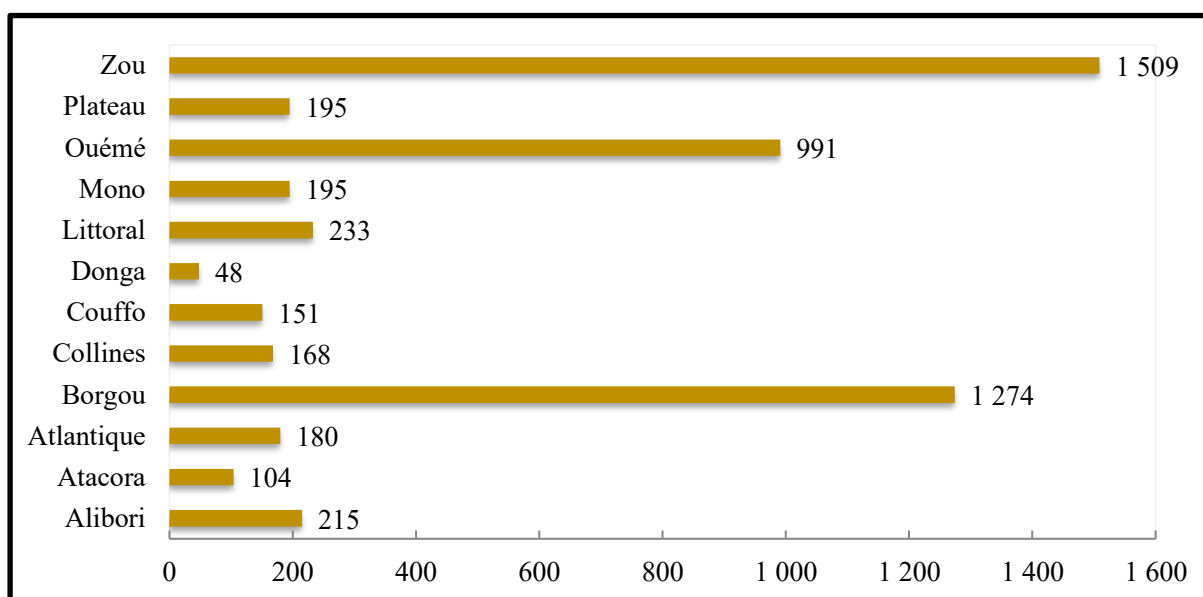
**Source :** SGSI/DPP/MS, 2019

### I.7.7 Diabète

**Tableau 141:** Nombre de cas de diabète par département selon la tranche d'âge et le sexe en 2019

Départements	0-11 mois		1-4 ans		5-14 ans		15 ans et +		Tous âges		Total Général
	Masc	Fém	Masc	Fém	Masc	Fém	Masc	Fém	Masc	Fém	
Alibori	0	0	0	0	0	4	119	92	119	96	215
Atacora	1	0	3	0	0	0	54	46	58	46	104
Atlantique	1	0	0	0	0	0	99	80	100	80	180
Borgou	2	0	1	4	23	10	551	683	577	697	1 274
Collines	0	0	0	0	2	7	73	86	75	93	168
Couffo	0	0	0	0	0	1	74	76	74	77	151
Donga	0	0	0	1	0	0	19	28	19	29	48
Littoral	0	0	0	0	1	0	85	147	86	147	233
Mono	0	0	0	0	0	0	69	126	69	126	195
Ouémé	0	0	0	0	4	6	498	483	502	489	991
Plateau	4	0	0	0	4	7	84	96	92	103	195
Zou	54	0	0	0	5	1	613	836	672	837	1 509
<b>Total</b>	<b>62</b>	<b>0</b>	<b>4</b>	<b>5</b>	<b>39</b>	<b>36</b>	<b>2 338</b>	<b>2 779</b>	<b>2 443</b>	<b>2 820</b>	<b>5 263</b>

**Source :** SGSI/DPP/MS, 2019



**Source :** SGSI/DPP/MS, 2019

**Graphique 14:** Nombre de cas de diabète par département en 2019

### I.7.8. Tumeurs malignes

**Tableau 142:** Nombre de cas de tumeurs malignes enregistrées dans les hôpitaux par département en 2019

Départements	Cavité buccale	Peau	Glandes endocrines	Organes digestifs	Organes génitaux	Organes respira- toires	Os et cartilages	Voies urinaires	Sein	Œil et Système nerveux	Autres	Total
Alibori	8	5	0	13	11	0	1	7	7	0	0	52
Atacora	0	0	1	0	0	0	0	0	0	0	0	1
Atlantique	7	0	0	5	14	1	1	0	1	0	0	29
Borgou	20	17	11	256	106	31	18	29	49	22	0	559
Collines	0	3	0	6	7	0	1	3	2	2	0	24
Couffo	5	7	0	16	10	1	0	2	23	0	0	64
Donga	0	0	0	0	0	0	0	0	0	0	0	0
Littoral	0	2	1	5	3	0	5	0	2	0	0	18
CNHU	0	0	0	0	0	0	0	0	0	0	0	0
Mono	3	0	3	3	0	0	0	12	4	0	0	25
Ouémé	580	16	43	220	145	0	0	1	21	13	0	1 039
Plateau	10	7	0	1	7	2	2	2	5	1	0	37
Zou	11	4	212	14	3	3	57	2	917	10	0	1 233
<b>Total</b>	<b>644</b>	<b>61</b>	<b>271</b>	<b>539</b>	<b>306</b>	<b>38</b>	<b>85</b>	<b>58</b>	<b>1 031</b>	<b>48</b>	<b>0</b>	<b>3 081</b>

**Source** : SGSI/DPP/MS, 2019

**Tableau 143:** Nombre de décès dus aux tumeurs malignes par département dans les hôpitaux en 2019

Département	Cavité buccale	Peau	Glandes endocrines	Organes digestifs	Organes génitaux	Organes respiratoires	Os et cartilages	Voies urinaires	Sein	Œil et Système nerveux	Autres	Total
Alibori	0	0	0	1	0	0	0	0	0	0	0	1
Atacora	0	0	0	0	0	0	0	0	0	0	0	0
Atlantique	0	0	0	0	0	0	0	0	0	0	0	0
Borgou	2	0	0	9	0	2	0	3	0	3	0	19
Collines	0	0	0	0	0	0	0	0	0	0	0	0
Couffo	0	0	0	1	0	0	0	0	0	0	0	1
Donga	0	0	0	0	0	0	0	0	0	0	0	0
Littoral	0	0	0	1	0	0	0	0	0	0	0	1
CNHU	0	0	0	0	0	0	0	0	0	0	0	0
Mono	0	0	0	0	0	0	0	0	0	0	0	0
Ouémé	0	0	0	2	0	0	0	0	0	1	0	3
Plateau	0	0	0	0	0	0	0	0	0	0	0	0
Zou	0	0	0	1	0	0	1	0	1	0	0	3
<b>Total</b>	<b>2</b>	<b>0</b>	<b>0</b>	<b>15</b>	<b>0</b>	<b>2</b>	<b>1</b>	<b>3</b>	<b>1</b>	<b>4</b>	<b>0</b>	<b>28</b>

**Source :** SGSI/DPP/MS, 2019

**Tableau 144:** Létalité (‰) des tumeurs malignes dans les hôpitaux par département en 2019

Département	Cavité buccale	Peau	Glandes endocrines	Organes digestifs	Organes génitaux	Organes respira- toires	Os et cartilages	Voies urinaires	Sein	Œil et Système nerveux	Autres	Total
Alibori	0,0	0,0	-	76,9	0,0	-	0,0	0,0	0,0	-	-	19,2
Atacora	-	-	0,0	-	-	-	-	-	-	-	-	0,0
Atlantique	0,0	-	-	0,0	0,0	0,0	0,0	-	0,0	-	-	0,0
Borgou	100,0	0,0	0,0	35,2	0,0	64,5	0,0	103,4	0,0	136,4	-	34,0
Collines	-	0,0	-	0,0	0,0	-	0,0	0,0	0,0	0,0	-	0,0
Couffo	0,0	0,0	-	62,5	0,0	0,0	-	0,0	0,0	-	-	15,6
Donga	-	-	-	-	-	-	-	-	-	-	-	-
Littoral	-	0,0	0,0	200,0	0,0	-	0,0	-	0,0	-	-	55,6
CNHU	-	-	-	-	-	-	-	-	-	-	-	-
Mono	0,0	-	0,0	0,0	-	-	-	0,0	0,0	-	-	0,0
Ouémé	0,0	0,0	0,0	9,1	0,0	-	-	0,0	0,0	76,9	-	2,9
Plateau	0,0	0,0	-	0,0	0,0	0,0	0,0	0,0	0,0	0,0	-	0,0
Zou	0,0	0,0	0,0	71,4	0,0	0,0	17,5	0,0	1,1	0,0	-	2,4
<b>Total</b>	<b>3,1</b>	<b>0,0</b>	<b>0,0</b>	<b>27,8</b>	<b>0,0</b>	<b>52,6</b>	<b>11,8</b>	<b>51,7</b>	<b>1,0</b>	<b>83,3</b>	<b>-</b>	<b>9,1</b>

**Source :** SGSI/DPP/MS, 2019

**I.7.9. Obésité****Tableau 145:** Nombre de cas d'obésité par tranche d'âge, par sexe et par département dans les hôpitaux en 2019

Départements	0-11 mois		1-4ans		5-14 ans		15 ans et +		Total		Total général Féminin
	Masculin	Féminin	Masculin	Féminin	Masculin	Féminin	Masculin	Masculin	Féminin	Masculin	
Alibori	0	0	0	0	0	0	0	0	0	0	0
Atacora	0	0	0	0	2	0	18	29	20	29	49
Atlantique	0	0	0	0	0	0	2	4	2	4	6
Borgou	9	11	3	1	0	2	21	42	33	56	89
Collines	0	0	0	0	0	0	6	4	6	4	10
Couffo	1	0	1	2	0	0	17	40	19	42	61
Donga	0	0	0	0	0	0	2	4	2	4	6
Littoral	2	3	2	2	3	2	5	13	12	20	32
Mono	0	0	0	1	0	0	3	6	3	7	10
Ouémé	0	1	0	1	2	0	33	87	35	89	124
Plateau	0	0	0	0	0	0	8	12	8	12	20
Zou	1	0	0	0	0	0	0	0	1	0	1
<b>Bénin</b>	<b>13</b>	<b>15</b>	<b>6</b>	<b>7</b>	<b>7</b>	<b>4</b>	<b>115</b>	<b>241</b>	<b>141</b>	<b>267</b>	<b>408</b>

**Source :** SGSI/DPP/MS, 2019

### I.7.10 Lèpre et Ulcère de Burili

#### Lèpre

**Tableau 146:** Cas de lèpre au Bénin en 2019

MOUVEMENT		Multibacillaires		Paucibacillaires		TOTAL
		Masculin	Féminin	Masculin	Féminin	GENERAL
<b>a</b> - Enregistrés début année		85	44	6	0	135
Nouveaux cas	<b>b</b> - Total	43	49	5	12	109
	dont bacilloscopie positive	10	11			21
	dont tache unique			0	1	1
	dont infirmité > 1 OMS	14	11	0	4	29
	dont infirmité = 1	2	4	0	1	7
	dont enfants < 15 ans	1	0	0	5	6
<b>c</b> - Autres cas admis		2	4	0	0	6
<b>d</b> - Enregistrés (a+b+c)	Total	130	97	11	12	250
	dont enfant	2	3	1	5	11
	dont infir >1	45	25	0	4	74
Traités PCT parmi (d)		130	97	11	12	250
Réguliers à PCT		116	84	9	12	221
Fin PCT année	<b>e</b> - Total	56	32	11	9	108
	Adéquat	56	30	11	8	105
Guéris cumulés		7 138		8 898		16 036
<b>f</b> - Autres sortis		21	9	0	0	30
<b>g</b> - Total sortis (e + f)		77	40	11	9	137
<b>h</b> - Enregistrés fin année (d-g)		52	58	0	3	113
<b>i</b> -Traités PCT parmi enregistrés fin année		52	58	0	3	113
<b>j</b> -Infirmités = 1 parmi enregistrés fin année		2	4	0	0	6
<b>k</b> -Infirm,>2 OMS parmi enregistrés fin année		18	11	0	1	30
<b>l</b> - Enfant parmi enregistrés fin année		1	1	0	0	2

**Source :** PNLLUB/MS, 2019

**Tableau 147:** Régularité au traitement des malades lépreux en 2019

MOUVEMENT	Multibacillaires		Paucibacillaires		TOTAL GENERAL
	Masculin	Féminin	Masculin	Féminin	
1- Nombre de cas PB ayant commencé la PCT entre 1er avril 2016 et 31 mars 2017			8	7	15
2- Parmi (1), nombre de cas ayant terminé 6 doses de PCT en 9 mois			7	7	14
3- Nombre de cas MB ayant commencé la PCT entre 1er juillet 2016 et 30 juin 2017	72	56			128
4- Parmi (3), nombre de cas ayant terminé 12 doses de PCT en 18 mois	60	41			101
5- Nombre de rechutes après PCT enregistrés au cours de l'année	1	0	0	0	1

**Source :** PNLLUB/MS, 2019

**Tableau 148 :** Répartition des nouveaux cas dépistés par la commune du CTAL parmi les cas de son département en 2019

DEPARTEMENTS	COMMUNES DES CTAL	NOMBRE DE CAS DE LA COMMUNE	NOMBRE DE CAS DU DEPARTEMENT
Atacora	Natitingou	3	24
Atlantique	Ouidah	0	0
Borgou	Parakou	2	7
Collines	Dassa-Zoumè	10	10
Couffo	Dogbo (Madjrè)	6	7
Donga	Djougou	6	11
Plateau	Pobè	10	16
Zou	Agbangnizoun Davougon)	23	28
<b>Bénin</b>		<b>60</b>	<b>103</b>

**Source :** PNLLUB/MS, 2019

**Tableau 148:** Décès liés à la lèpre en 2019

CTAL (Lèpre)	Nouveaux Cas	Décès
Natitingou	24	0
Ouidah	0	0
Parakou	7	0
Dassa-Zoumè	10	0
Dogbo (Madjrè)	7	0
Djougon	11	0
Pobè	16	0
Agbangnizoun (Davougon)	28	0
<b>Bénin</b>	<b>103</b>	<b>0</b>

**Source :** PNLLUB/MS, 2019

### **Ulcère de Buruli**

**Tableau 149:** Répartition des nouveaux cas d'Ulcère de Buruli selon les différentes formes cliniques en 2019

Formes cliniques	Effectif	%
Nodule	3	1
Œdème	1	0
Plaque	22	9
Placard	23	10
Ostéomyélite	4	2
Cicatrice	0	0
Mixte	33	14
Ulcères	154	64
<b>Total</b>	<b>240</b>	<b>100</b>

**Source :** PNLLUB/MS, 2019

**Tableau 150:** Répartition des nouveaux cas d'Ulcère de Buruli par CDTUB et par département de provenance en 2019

Départements CDTUB	Pobè	Allada	Lalo	Zagnanado	Total	% du Total
Ouémé	50	0	0	31	81	34
Plateau	15	0	0	13	28	12
Atlantique	2	18	0	15	35	15
Littoral	0	0	0	1	1	0
Mono	0	0	2	2	4	2
Couffo	0	0	19	3	22	9
Zou	0	0	4	48	52	22
Collines	0	0	0	3	3	1
Hors République	2	0	0	12	14	6
NR	0	0	0	0	0	0
<b>Bénin</b>	<b>69</b>	<b>18</b>	<b>25</b>	<b>128</b>	<b>240</b>	<b>100</b>

**Source :** PNLLUB/MS, 2019**Tableau 151:** Répartition des nouveaux cas d'Ulcère de Buruli selon l'âge et par CDTUB en 2019

CDTUB	< 15 ans		15 à 45 ans		> 45 ans		Total	
	Nombre de cas	%	Nombre de cas	%	Nombre de cas	%	Nombre de cas	%
Pobè	33	48	25	36	11	16	69	100
Allada	8	44	10	56	0	0	18	100
Lalo	13	52	9	36	3	12	25	100
Zagnanado	27	21	63	49	38	30	128	100
<b>Total</b>	<b>81</b>	<b>34</b>	<b>107</b>	<b>45</b>	<b>52</b>	<b>22</b>	<b>240</b>	<b>100</b>
<b>Bénin</b>								

**Source :** PNLLUB/MS, 2019**Tableau 152:** Répartition des cas d'invalidité par CDTUB en 2019

CDTUB	Nombre de nouveaux cas	Nombre de cas traités	Nombre de rechute	Nombre de malades présentant des séquelles invalidantes
Pobè	69	69	0	23
Allada	18	18	0	6
Lalo	25	25	0	3
Zagnanado	128	128	0	19
<b>Total Bénin</b>	<b>240</b>	<b>240</b>	<b>0</b>	<b>51</b>

**Source :** PNLLUB/MS, 2019

**Tableau 153:** Décès liés l'Ulcère de Buruli en 2019

CDTUB (Ulcère de Buruli)	Nouveaux cas	Décès
Pobè	69	0
Allada	18	0
Lalo	25	0
Zagnanado	128	0
<b>Total Bénin</b>	<b>240</b>	<b>0</b>

**Source :** PNLLUB/MS, 2019

**I.8. SYNTHÈSE DES DONNÉES EPIDEMIOLOGIQUES****I.8.1 Synthèse des cas en 2019****Tableau 154:** Rapport épidémiologique des cas en 2019

Affections	0-11 mois		1-4 ans		5-14 ans		15 ans et +		Tous âges confondus		Total
	Masc	Fém	Masc	Fém	Masc	Fém	Masc	Fém	Masc	Fém	
Autres affections uro-génitales	615	568	1039	916	1 214	1 256	7 164	20 114	10 032	22 854	32 886
Conjonctivite	1181	1157	2 108	2 057	2 967	3 024	9 008	11 001	15 264	17 239	32 503
Tétanos maternel et néo-natal (1)	72	38	0	0	1	0	0	3	73	41	114
Accident de circulation	220	213	1 649	1 296	6 446	4 734	35 887	14 892	44 202	21 135	65 337
Affections bucco-dentaires	1060	982	1 924	2 012	1 422	1 554	6 517	10 619	10 923	15 167	26 090
Affections cardio-vasculaires	46	33	58	53	81	139	2 688	3 591	2 873	3 816	6 689
Affections ostéo-articulaires	469	178	544	532	1 213	1 236	16 718	23 307	18 944	25 253	44 197
Anémie	11 885	11 039	44 514	38 362	14 678	12 476	5 612	18 559	76 689	80 436	157 125
Autres affections	67 173	69 075	79 555	70 115	67 518	65 991	227 003	563 185	441 249	768 366	1 209 615
Autres affections dermatologiques	5 643	5 639	8 968	7 672	7 179	6 892	17 951	21 229	39 741	41 432	81 173
Autres affections gastro-intestinales	21 416	18 353	35 358	30 250	24 418	25 025	57 833	94 878	139 025	168 506	307 531
Autres affections oculaires	284	279	684	555	1314	1450	8 632	11 268	10 914	13 552	24 466
Autres affections respiratoires	4 138	3 815	5 640	5 100	3 700	3 467	6 858	8 845	20 336	21 227	41 563
Autres MST	54	29	79	96	275	557	8 711	20 335	9 119	21 017	30 136
Autres tétanos	16	11	26	17	64	26	104	32	210	86	296
Autres traumatismes	1 411	1 168	5 992	4 378	17 405	10 950	63 334	39 669	88 142	56 165	144 307
Choléra (1)	21	13	18	7	11	9	44	64	94	93	187
Coqueluche	7	10	3	9	4	6	12	17	26	42	68
Diarrhée fébrile	15 322	13 520	22 149	18 783	6 136	5 718	10 467	14 923	54 074	52 944	107 018
Diarrhées avec déshydratation	3 393	3 162	3 937	3 417	1 461	1 406	2 868	4 029	11 659	12 014	23 673
Douleurs abdominales basses	477	519	938	1009	1 817	2 343	5 421	56 689	8 653	60 560	69 213
Dracunculose	72	41	67	68	32	61	112	115	283	285	568
Ecoulement uretral	17	0	11	0	129	0	3344	3	3 501	3	3 504
Fièvre jaune (1)	14	8	12	14	22	9	8	12	56	43	99
Hypertension artérielle	212	30	49	60	199	531	25 135	47 028	25 595	47 649	73 244
Infections respiratoires aiguës/basses	46 589	42 044	83 894	74 133	47 081	44 723	61 267	89 574	238 831	250 474	489 305
Infections respiratoires aiguës/hautes	21 475	18 625	34 860	31 634	21938	21486	29991	39599	108 264	111 344	219 608
Malnutrition	5842	6527	9843	10378	882	704	356	784	16 923	18 393	35 316
Méningite (1)	275	204	348	274	185	136	225	96	1 033	710	1 743

Affections	0-11 mois		1-4 ans		5-14 ans		15 ans et +		Tous âges confondus		Total
	Masc	Fém	Masc	Fém	Masc	Fém	Masc	Fém	Masc	Fém	
Paludisme grave	10 626	10 145	44 893	39 136	24 320	21 920	16 948	29 654	96 787	100 855	197 642
Paludisme simple confirmé	89 745	83 297	345 869	323 723	314 103	306 477	318 675	535 507	1 068 392	1 249 004	2 317 396
Paludisme simple non confirmé	8707	8128	25367	22680	22281	21994	37485	57928	93 840	110 730	204 570
Paralysie flasque aiguë (1)	6	3	49	35	24	19	27	46	106	103	209
Perte vaginale	4	24	0	15	5	316	9	11462	18	11 817	11 835
Rage déclarée	41	6	20	41	53	36	284	153	398	236	634
Rougeole	344	351	895	776	410	316	352	409	2 001	1 852	3 853
Shigellose (1)	13	13	40	48	57	55	255	209	365	325	690
Toux chronique	693	655	994	997	816	783	2 132	2 331	4 635	4 766	9 401
Ulcères génitaux	22	18	20	24	57	101	610	1 831	709	1 974	2 683
<b>Total</b>	<b>319 600</b>	<b>299 920</b>	<b>762 414</b>	<b>690 672</b>	<b>591 918</b>	<b>567 926</b>	<b>990 047</b>	<b>1 753 990</b>	<b>2 663 979</b>	<b>3 312 508</b>	<b>5 976 487</b>

Source : SGSI/DPP/MS, 2019

Les cas de (1) = Maladies à Potentiel Epidémiologique, sont les cas suspects

**I.8.2. Synthèse des décès en 2019****Tableau 155:** Rapport épidémiologique des décès en 2019

Affections	0-11 mois		1-4 ans		5-14 ans		15 ans et +		Tous âges confondus		Total
	Masc	Fém	Masc	Fém	Masc	Fém	Masc	Fém	Masc	Fém	
Autres affections uro-génitales	0	0	0	0	0	2	37	20	37	22	59
Conjonctivite	0	0	0	0	2	2	16	9	18	11	29
Tétanos maternel et néo-natal (1)	6	3	0	0	0	0	0	0	6	3	9
Accident de circulation	0	0	0	2	1	8	19	22	20	32	52
Affections bucco-dentaires	0	0	1	1	0	0	3	4	4	5	9
Affections cardio-vasculaires	5	1	2	1	1	3	55	38	63	43	106
Affections ostéo-articulaires	7	5	4	1	4	4	135	106	150	116	266
Anémie	82	61	157	136	30	35	66	83	335	315	650
Autres affections	1 287	1 030	664	583	395	322	1 415	1 522	3 761	3 457	7 218
Autres affections dermatologiques	24	12	7	5	1	1	19	20	51	38	89
Autres affections gastro-intestinales	0	2	1	3	2	0	5	8	8	13	21
Autres affections oculaires	0	0	0	0	0	1	0	2	0	3	3
Autres affections respiratoires	25	9	18	16	14	5	38	28	95	58	153
Autres MST	0	0	0	0	0	0	1	7	1	7	8
Autres tétanos	2	1	4	1	10	6	13	2	29	10	39
Autres traumatismes	2	5	18	14	28	30	222	85	270	134	404
Choléra (1)	1	0	0	0	0	0	1	3	2	3	5
Coqueluche	0	0	0	0	0	0	0	0	0	0	0
Diarrhée fébrile	18	21	34	25	9	4	13	24	74	74	148
Diarrhées avec déshydratation	41	27	29	23	7	3	20	13	97	66	163

Affections	0-11 mois		1-4 ans		5-14 ans		15 ans et +		Tous âges confondus		Total
	Masc	Fém	Masc	Fém	Masc	Fém	Masc	Fém	Masc	Fém	
Douleurs abdominales basses	0	0	0	0	0	0	2	2	2	2	4
Dracunculose	0	0	0	0	0	0	0	0	0	0	0
Ecoulement uretral	0	0	0	0	0	0	1	0	1	0	1
Fièvre jaune (1)	1	0	0	0	0	0	0	0	1	0	1
Hypertension artérielle	0	0	0	0	0	0	63	66	63	66	129
Infections respiratoires aiguës/basses	43	34	32	19	17	7	67	48	159	108	267
Infections respiratoires aiguës/hautes	1	3	4	7	0	1	3	0	8	11	19
Malnutrition	203	187	186	156	10	10	5	5	404	358	762
Méningite (1)	18	17	14	19	790	14	35	14	857	64	921
Paludisme grave	316	326	1 041	1 071	297	264	52	55	1 706	1 716	3 422
Paludisme simple confirmé	9	9	14	16	5	2	1	6	29	33	62
Paludisme simple non confirmé	5	3	2	3	0	1	3	8	10	15	25
Paralysie flasque aiguë (1)	0	0	0	0	1	0	0	2	1	2	3
Perte vaginale	6	27	38	37	5	0	2	2	51	66	117
Rage déclarée	0	0	0	0	1	0	5	4	6	4	10
Rougeole	4	8	4	3	0	1	0	0	8	12	20
Shigellose (1)	0	0	0	0	0	0	0	0	0	0	0
Toux chronique	0	0	0	0	0	0	0	0	0	0	0
Ulcères génitaux	0	0	0	0	0	0	0	0	0	0	0
<b>Total</b>	<b>2 106</b>	<b>1 791</b>	<b>2 274</b>	<b>2 142</b>	<b>1 630</b>	<b>726</b>	<b>2 317</b>	<b>2 208</b>	<b>8 327</b>	<b>6 867</b>	<b>15 194</b>

**Source** : SGSI/DPP/MS, 2019

## II. UTILISATION DES SERVICES DE SANTE

### II.1. FREQUENTATION DES SERVICES DE SANTE

**Tableau 156:** Nouveaux cas et taux de fréquentation des services de santé par tranche d'âge au Bénin en 2019

Départements/Zones Sanitaires	Moins de 5 ans		Plus de 5 ans		Tous âges confondus nv. Cas			Tx fréq.		Estimation valeurs manquantes	Données enquêtes FSP	Total nbre Cas	Population cible			Tx fréq. Corrigé
	nv. Cas	Tx fréq %	nv. Cas	Tx fréq %	Total	Masc	Fém	Masc	Fém				Total	Masc	Fém	
<b>Alibori</b>	<b>188 744</b>	<b>102,2</b>	<b>388 758</b>	<b>46,0</b>	<b>577 502</b>	<b>268 611</b>	<b>308 891</b>	<b>52,0</b>	<b>60,2</b>	<b>10 236</b>	<b>47 962</b>	<b>635 700</b>	<b>1 030 003</b>	<b>516 882</b>	<b>513 121</b>	<b>61,7</b>
Banikoara	71 092	139,6	146 557	60,6	217 649	101 828	115 821	69,4	79,3	5 531	17 183	240 363	292 777	146 773	146 004	82,1
Kandi-Gogounou-Ségbana	87 473	104,0	168 616	45,1	256 089	117 538	138 551	51,1	60,7	4 245	21 804	282 138	458 200	230 031	228 170	61,6
Malanville-Karimama	30 179	60,8	73 585	32,1	103 764	49 245	54 519	35,2	39,2	460	8 975	113 199	279 026	140 079	138 947	40,6
<b>Atacora</b>	<b>240 232</b>	<b>152,3</b>	<b>362 081</b>	<b>47,7</b>	<b>602 313</b>	<b>291 313</b>	<b>311 000</b>	<b>64,0</b>	<b>67,3</b>	<b>3 383</b>	<b>23 913</b>	<b>629 609</b>	<b>917 249</b>	<b>454 822</b>	<b>462 427</b>	<b>68,6</b>
Kouandé-Péhunco-Kérou	70 963	111,9	92 150	32,8	163 113	79 450	83 663	45,9	48,9	376	15 506	178 995	344 284	173 147	171 137	52,0
Natitingou-Boukoubé-Toucountouna	74 834	177,6	114 752	50,7	189 586	92 036	97 550	69,5	71,7	3 007	8 365	200 958	268 432	132 336	136 096	74,9
Tanguiéta-Cobly-Matéri	94 435	181,2	155 179	61,5	249 614	119 827	129 787	80,2	83,6	0	42	249 656	304 533	149 338	155 195	82,0
<b>Atlantique</b>	<b>227 632</b>	<b>91,0</b>	<b>474 669</b>	<b>33,7</b>	<b>702 301</b>	<b>301 125</b>	<b>401 176</b>	<b>36,6</b>	<b>47,9</b>	<b>11 698</b>	<b>123 925</b>	<b>837 924</b>	<b>1 660 221</b>	<b>822 037</b>	<b>838 184</b>	<b>50,5</b>
Abomey-Calavi-So-Ava	99 451	72,3	237 982	30,4	337 433	152 334	185 099	33,1	40,2	7 430	76 005	420 868	920 102	459 633	460 468	45,7
Allada-Toffo-Zè	80 019	130,5	109 341	32,4	189 360	80 177	109 183	41,1	53,5	1 226	35 925	226 511	398 969	194 852	204 118	56,8
Ouidah-Kpomassè-Tori-Bossito	48 162	94,0	127 346	43,9	175 508	68 614	106 894	41,0	61,6	3 042	11 995	190 545	341 149	167 552	173 597	55,9
<b>Borgou</b>	<b>327 256</b>	<b>128,5</b>	<b>570 512</b>	<b>48,1</b>	<b>897 768</b>	<b>430 847</b>	<b>466 921</b>	<b>59,2</b>	<b>65,4</b>	<b>22 479</b>	<b>162 111</b>	<b>1 082 358</b>	<b>1 441 768</b>	<b>727 947</b>	<b>713 821</b>	<b>75,1</b>
Bembèrèkè-Sinendé	85 144	183,3	190 937	87,5	276 081	137 693	138 388	102,7	106,0	6 843	21 472	304 396	264 698	134 125	130 572	115,0
N'Dali-Parakou	83 903	88,2	175 607	46,4	259 510	119 764	139 746	50,3	59,2	5 282	53 261	318 053	473 883	237 967	235 916	67,1
Nikki-Kalalé-Pèrèrè	105 465	161,8	128 823	34,5	234 288	113 472	120 816	51,1	55,9	2 791	18 484	255 563	438 238	222 205	216 033	58,3
Tchaourou	52 744	110,1	75 145	34,6	127 889	59 918	67 971	44,8	51,8	7 564	68 894	204 347	264 948	133 649	131 299	77,1

Départements/Zones Sanitaires	Moins de 5 ans		Plus de 5 ans		Tous âges confondus nv. Cas			Tx fréq.		Estimation valeurs manquantes	Données enquêtes FSP	Total nbre Cas	Population cible			Tx fréq. Corrigé
	nv. Cas	Tx fréq %	nv. Cas	Tx fréq %	Total	Masc	Fém	Masc	Fém				Total	Masc	Fém	
<b>Collines</b>	<b>115 390</b>	<b>92,8</b>	<b>209 833</b>	<b>28,8</b>	<b>325 223</b>	<b>141 587</b>	<b>183 636</b>	<b>33,5</b>	<b>42,8</b>	<b>5 348</b>	<b>54 010</b>	<b>384 581</b>	<b>851 913</b>	<b>422 786</b>	<b>429 128</b>	<b>45,1</b>
Dassa-Glazoué	36 854	91,7	73 965	30,7	110 819	49 420	61 399	35,8	42,9	680	27 771	139 270	280 877	137 864	143 013	49,6
Savalou-Bantè	33 620	73,4	64 700	25,6	98 320	42 386	55 934	28,9	36,8	2 089	13 897	114 306	298 898	146 872	152 026	38,2
Savè-Ouèssè	44 916	117,1	71 168	30,4	116 084	49 781	66 303	36,1	49,4	2 579	12 342	131 005	272 139	138 051	134 088	48,1
<b>Couffo</b>	<b>121 116</b>	<b>91,8</b>	<b>179 515</b>	<b>23,8</b>	<b>300 631</b>	<b>125 051</b>	<b>175 580</b>	<b>30,0</b>	<b>37,5</b>	<b>8 576</b>	<b>16 960</b>	<b>326 167</b>	<b>884 983</b>	<b>416 246</b>	<b>468 737</b>	<b>36,9</b>
Aplahoué-Djakotomey-Dogbo	51 907	73,4	84 657	20,5	136 564	57 180	79 384	25,0	31,0	5 528	13 540	155 632	484 679	228 612	256 067	32,1
Klouékanmè-Lalo-Toviklin	69 209	113,1	94 858	28,0	164 067	67 871	96 196	36,2	45,2	3 048	3 420	170 535	400 304	187 634	212 671	42,6
<b>Donga</b>	<b>172 071</b>	<b>173,9</b>	<b>235 063</b>	<b>43,1</b>	<b>407 134</b>	<b>193 963</b>	<b>213 171</b>	<b>59,9</b>	<b>66,4</b>	<b>6 071</b>	<b>8 546</b>	<b>421 751</b>	<b>644 898</b>	<b>323 877</b>	<b>321 021</b>	<b>65,4</b>
Bassila	49 756	203,0	74 192	57,1	123 948	58 821	65 127	76,1	84,4	2 071	1 648	127 667	154 467	77 261	77 205	82,6
Djoungou-Ouaké-Copargo	122 315	164,3	160 871	38,7	283 186	135 142	148 044	54,8	60,7	4 000	6 898	294 084	490 432	246 616	243 816	60,0
<b>Littoral</b>	<b>116 116</b>	<b>112,0</b>	<b>321 488</b>	<b>45,8</b>	<b>535 763</b>	<b>206 028</b>	<b>231 576</b>	<b>52,9</b>	<b>55,6</b>	<b>33 207</b>	<b>111 758</b>	<b>680 728</b>	<b>806 241</b>	<b>389 559</b>	<b>416 682</b>	<b>84,4</b>
CNHU	0	-	0	-	98 159	0	0	-	-	0	0	98 159	0	0	0	-
Cotonou 1-Cotonou 4	31 116	213,7	60 729	61,5	91 845	45 140	46 705	82,6	79,7	757	12 481	105 083	113 246	54 671	58 575	92,8
Cotonou 2-Cotonou 3	27 384	79,3	89 450	38,3	116 834	54 062	62 772	41,5	45,5	2 711	40 170	159 715	268 320	130 256	138 065	59,5
Cotonou 5	34 988	146,7	107 814	66,6	142 802	63 613	79 189	72,2	81,1	8 895	45 801	197 498	185 674	88 062	97 613	106,4
Cotonou 6	22 628	73,6	63 495	30,5	86 123	43 213	42 910	37,1	35,0	20 844	13 306	120 273	239 001	116 570	122 430	50,3
<b>Mono</b>	<b>113 480</b>	<b>138,4</b>	<b>237 079</b>	<b>46,6</b>	<b>350 559</b>	<b>155 710</b>	<b>194 849</b>	<b>53,9</b>	<b>64,6</b>	<b>7 608</b>	<b>18 784</b>	<b>376 951</b>	<b>590 413</b>	<b>288 740</b>	<b>301 673</b>	<b>63,8</b>
Comè-Grand-Popo-Houèyogbé-Bopa	75 140	136,4	168 557	49,0	243 697	106 453	137 244	54,8	67,2	6 546	4 167	254 410	398 719	194 355	204 364	63,8
Lokossa-Athiémè	38 340	142,4	68 522	41,6	106 862	49 257	57 605	52,2	59,2	1 062	14 617	122 541	191 694	94 385	97 310	63,9
<b>Ouémé</b>	<b>162 188</b>	<b>83,8</b>	<b>450 333</b>	<b>41,5</b>	<b>612 521</b>	<b>278 896</b>	<b>333 625</b>	<b>44,6</b>	<b>51,0</b>	<b>5 843</b>	<b>123 079</b>	<b>741 443</b>	<b>1 279 806</b>	<b>625 356</b>	<b>654 450</b>	<b>57,9</b>
Adjohoun-Bonou-Dangbo	38 677	99,0	76 279	35,1	114 956	46 818	68 138	37,3	52,0	1 732	20 056	136 744	256 589	125 487	131 103	53,3
Akpro-Missérété-Avrangkou-Adjarra	50 920	78,4	104 770	32,0	155 690	66 388	89 302	34,7	44,5	958	41 192	197 840	392 029	191 419	200 611	50,5

Départements/Zones Sanitaires	Moins de 5 ans		Plus de 5 ans		Tous âges confondus nv. Cas			Tx fréq.		Estimation valeurs manquantes	Données enquêtes FSP	Total nbre Cas	Population cible			Tx fréq. Corrigé
	nv. Cas	Tx fréq %	nv. Cas	Tx fréq %	Total	Masc	Fém	Masc	Fém				Total	Masc	Fém	
Porto-Novo-Sèmè-Kpodji-Aguégus	72 591	81,0	269 284	49,7	341 875	165 690	176 185	53,7	54,6	3 154	61 831	406 860	631 188	308 451	322 737	64,5
<b>Plateau</b>	<b>81 818</b>	<b>74,4</b>	<b>135 220</b>	<b>21,5</b>	<b>217 038</b>	<b>94 262</b>	<b>122 776</b>	<b>26,3</b>	<b>32,3</b>	<b>5 700</b>	<b>60 906</b>	<b>283 644</b>	<b>738 988</b>	<b>358 295</b>	<b>380 694</b>	<b>38,4</b>
Pobè-Kétou-Adja-Ouèrè	48 908	68,0	83 614	20,9	132 522	57 736	74 786	25,0	31,0	4 414	47 634	184 570	471 757	230 704	241 052	39,1
Sakété-Ifangni	32 910	86,3	51 606	22,5	84 516	36 526	47 990	28,6	34,4	1 286	13 272	99 074	267 232	127 590	139 641	37,1
<b>Zou</b>	<b>207 216</b>	<b>138,2</b>	<b>340 153</b>	<b>39,5</b>	<b>547 369</b>	<b>228 883</b>	<b>318 486</b>	<b>47,1</b>	<b>60,7</b>	<b>7 027</b>	<b>57 668</b>	<b>612 064</b>	<b>1 011 144</b>	<b>486 380</b>	<b>524 764</b>	<b>60,5</b>
Abomey-Agbangnizoun-Djidja	61 207	123,7	98 411	33,6	159 618	67 236	92 382	40,8	52,1	2 003	38 257	199 878	342 388	164 979	177 408	58,4
Bohicon-Za-Kpota-Zogbodomey	110 599	153,4	172 282	43,1	282 881	116 435	166 446	51,7	67,5	5 024	16 921	304 826	472 021	225 412	246 609	64,6
Covè-Zagnanado-Ouinhi	35 410	124,9	69 460	41,2	104 870	45 212	59 658	47,1	59,2	0	2 490	107 360	196 735	95 989	100 746	54,6
<b>Benin</b>	<b>2 073 259</b>	<b>112,6</b>	<b>3 904 704</b>	<b>39,0</b>	<b>6 076 122</b>	<b>2 716 276</b>	<b>3 261 687</b>	<b>46,6</b>	<b>54,1</b>	<b>127 176</b>	<b>809 622</b>	<b>7 012 920</b>	<b>11 857 627</b>	<b>5 832 926</b>	<b>6 024 701</b>	<b>59,1</b>

**Source** : SGSI/DPP/MS, 2019

## II.2. DUREE MOYENNE DE SEJOUR ET TAUX D'OCCUPATION DES LITS

**Tableau 157:** Durée moyenne de séjour et taux d'occupation de lits dans quelques hôpitaux du Bénin en 2019

Hôpitaux	Nombre de lits	Nombre d'hospitalisés	Journées d'hospitalisation	Durée moyenne de séjour	Tx d'occupation des lits (%)
CHD Atacora	83	4014	15411	3,8	50,9
CHD Borgou	272	14629	41024	2,8	41,3
CHD Donga	88	4400	17888	4,1	55,7
CHD Mono	158	4012	24135	6,0	41,9
CHD Oueme	416	25142	79884	3,2	52,6
CHD Zou	512	7990	53926	6,7	28,9
CHU-MEL Cotonou	226	12587	61603	4,9	74,7
CHUZ Abomey-Calavi	110	1321	6336	4,8	15,8
CNHU	655	27625	144546	5,2	60,5
Hop Ordre de Malte	106	13346	47743	3,6	123,4
Hop. Bethesda	120	4029	12763	3,2	29,1
Hop. Gbèmontin	150	2327	60867	26,2	111,2
Hop. St Jean de Dieu Tanguéta	424	17438	134979	7,7	87,2
HZ Adjohoun	97	8147	22983	2,8	64,9
HZ Allada	134	5796	19601	3,4	40,1
HZ Aplahoue	99	3392	12430	3,7	34,4
HZ Banikoara	101	5169	31083	6,0	84,3
HZ Bassila	52	6132	17768	2,9	93,6
HZ Bembereke	263	23609	70745	3,0	73,7
HZ Boko	110	954	21978	23,0	54,7
HZ Come	182	6320	19360	3,1	29,1
HZ Cove	128	3852	17684	4,6	37,9
HZ Dassa	101	2431	12928	5,3	35,1
HZ Djidja	81	2873	3879	1,4	13,1
HZ Kandi	107	11244	18723	1,7	47,9
HZ Klouekanme	109	5609	10292	1,8	25,9
HZ Kouande	63	5709	12459	2,2	54,2
HZ Malanville-Karimama	72	5577	11982	2,1	45,6
HZ Menontin	115	13226	21183	1,6	50,5
HZ Natitingou	68	6063	19676	3,2	79,3
HZ Ouidah	111	2540	15009	5,9	37,0
HZ Papane	99	2283	13261	5,8	36,7
HZ Pobe	70	3222	10810	3,4	42,3
HZ Sakete	73	6173	12061	2,0	45,3
HZ Savalou	128	5961	23082	3,9	49,4
HZ Save	46	4957	6211	1,3	37,0
HZ Sounon Sero	364	14593	29007	2,0	21,8
Hôpital Bakhita	45	2605	7421	2,8	45,2
<b>Bénin</b>	<b>6138</b>	<b>297297</b>	<b>1162721</b>	<b>3,9</b>	<b>51,9</b>

**Source :** SGSI/DPP/MS, 2019 nd = non disponible

## **LISTE DES TABLEAUX**

Tableau 1: Indicateurs usuels en 2019 .....	vi
Tableau 2: Indicateurs de performance en 2019 .....	vii
Tableau 3: Complétude (%) des rapports par département en 2019 .....	13
Tableau 4: Complétude (%) des rapports par département et par zone sanitaire avec zoom sur les CHD et le CNHU-HKM en 2019 .....	13
Tableau 5: Point des formations sanitaires (publiques/privées) ayant fourni leurs rapports au SNIGS en 2019.....	16
Tableau 6 : Evolution et projection de la population béninoise ( par milliers) de 1961 à 2019 ...	21
Tableau 7: Répartition de la population du Bénin par groupe d'âge en 2018 et 2019.....	21
Tableau 8: Rapport de masculinité par Département en 2019 .....	22
Tableau 9: Densité de la population par département en 2019 .....	23
Tableau 10: Populations cibles pour la santé familiale par département en 2019 .....	23
Tableau 11: Répartition de la population par tranche d'âge et par département en 2019.....	24
Tableau 12: Répartition de la population par tranche d'âge, par sexe et par département en 2019 .....	24
Tableau 13: Evolution des indicateurs de fécondité et de mortalité .....	24
Tableau 14: Evolution du quotient de mortalité infantile et juvénile.....	25
Tableau 15: Evolution des indicateurs démographiques de 2009 à 2019 .....	25
Tableau 16: Evolution des principaux indicateurs socio-économiques de 2009 à 2019.....	26
Tableau 17: Système national de santé au Bénin en 2019 .....	27
Tableau 18: Ratio d'équipements en lits des hôpitaux par département en 2019 .....	32
Tableau 19: Répartition des infrastructures sanitaires par Zone Sanitaire en 2019 .....	32
Tableau 20: Fonctionnalité des zones sanitaires en 2019 .....	33
Tableau 21: Taux de couverture en centre de santé par département en 2019.....	35
Tableau 22: Couverture des FS en incinérateurs fonctionnels par Zone Sanitaire en 2019.....	37
Tableau 23: Rayon Moyen d'Action Théorique (RMAT) des centres de santé par zone sanitaire en 2019.....	39
Tableau 24: Principaux ratios du personnel soignant par corps et par département en 2019 .....	41
Tableau 25: Principaux ratios du personnel soignant par corps et par département en 2019 .....	42
Tableau 26: Principaux ratios du personnel soignant par corps et par zone sanitaire en 2019 .....	43
Tableau 27: Personnel médical du secteur public par département en 2019 .....	45
Tableau 28: Personnel paramédical du secteur public par Zone Sanitaire en 2019 .....	47
Tableau 29: Nombre de départ à la retraite de 2012 à 2019 .....	48
Tableau 30: Synthèse des ressources financières en FCFA par source en 2019 (en millions de francs CFA) .....	48

Tableau 31: Ratio Budget secteur santé sur Budget Général de l'Etat de 2019 (en millions de francs CFA).....	48
Tableau 32: Exécution du budget global du secteur santé de l'année 2019 (en millions de francs CFA).....	49
Tableau 33 : Achat de biens et services pour le fonctionnement du niveau central au titre de l'année 2019 (en millions de francs CFA) .....	50
Tableau 34: Délégation de crédits aux départements au titre de l'année 2019 (en millions de francs CFA).....	51
Tableau 35: Charges communes (en millions de francs CFA) de l'année 2019 .....	54
Tableau 36: Dépenses (en millions de francs CFA) de transfert d'exploitation en 2019 .....	55
Tableau 37: Autres transferts courants (en millions de francs CFA) en 2019 .....	56
Tableau 38: Cheptel acquisition (en millions de francs CFA) en 2019 .....	62
Tableau 39: Projets sur Financement Intérieur en 2019 (en millions de francs CFA).....	63
Tableau 40: Projets sur Financement Extérieur (en millions de francs CFA) en 2019 du Programme d'Investissements Publics .....	67
Tableau 41: Budget 2019 du Ministère de la santé par domaine stratégique et programme du PNDS (en millions de francs CFA).....	69
Tableau 42: Prévision (en million de francs FCFA) des aides internationales par source de financement au secteur santé.....	70
Tableau 43: Recettes du financement communautaire par département en 2019 (en million de francs FCFA).....	72
Tableau 44: Dépenses du financement communautaire dans les centres de santé publics en 2019 (en millions de francs FCFA).....	75
Tableau 45: Taux de recouvrement par zone sanitaire en 2019 (millions de francs FCFA).....	78
Tableau 46: Répartition des marges bénéficiaires par zone sanitaire en 2019 (millions de francs FCFA).....	79
Tableau 47: Consultations prénatales par zone sanitaire en 2019.....	82
Tableau 48: Paludisme et anémie chez les femmes enceintes par zone sanitaire en 2019 .....	83
Tableau 49: Accouchements en institution par zone sanitaire en 2019 .....	85
Tableau 50: Naissances et avortements par zone sanitaire en 2019.....	88
Tableau 51: Consultations postnatales par zone sanitaire en 2019 .....	89
Tableau 52: Mortalité maternelle intra-hospitalière par zone sanitaire en 2019.....	91
Tableau 53: Mortalité périnatale par zone sanitaire en 2019 .....	92
Tableau 54: Utilisation des méthodes contraceptives modernes par département en 2019 .....	94
Tableau 55: Consultations des enfants sains de 0 à 11 mois par zone sanitaire en 2019.....	97
Tableau 56: Consultations des enfants de 12-35 mois par zone sanitaire en 2019 .....	98
Tableau 57: Couverture vaccinale par antigène et par zone sanitaire en 2019 .....	100
Tableau 58: Couverture en VAT 2 + chez les femmes par zone sanitaire en 2019 .....	104

Tableau 59: Principaux indicateurs de la transfusion sanguine en 2019.....	105
Tableau 60: Répartition des poches de sang prélevées en 2019 selon le groupe sanguin des donneurs et par département .....	106
Tableau 61: Evolution du nombre de poches de sang prélevées au cours des cinq dernières années .....	106
Tableau 62: Répartition des ménages selon le type d'évacuation des excréta utilisés en 2019..	107
Tableau 63: Taux d'accès des ménages et du taux de couverture des écoles en ouvrages adéquats d'évacuation des excréta au Bénin 2019 .....	107
Tableau 64: Contamination des sources d'eau contrôlées par le dispositif national de la surveillance de la qualité de l'eau 2019 .....	107
Tableau 65: Taux de contamination d'eau en sachets et embouteillée en 2019 .....	108
Tableau 66: Répartition des Praticiens de la Médecine Traditionnelle (PMT) par département en 2019 .....	108
Tableau 67: Répartition des jardins de plantes médicinales fonctionnels en 2019 .....	108
Tableau 68: Répartition des points d'eau construits par département jusqu'en 2019.....	109
Tableau 69: Répartition des hangars installés par département jusqu'en 2019 .....	109
Tableau 70: Répartition du nombre de PMT formés sur la maladie ébola par département en 2019 .....	110
Tableau 71: Nombre de Médicaments Traditionnels Améliorés (MTA) validés au Bénin jusqu'en 2019 .....	110
Tableau 72: Nombre de Médicaments traditionnels à base de plantes ayant obtenu d'Autorisation de Mise sur le Marché (AMM) au Bénin jusqu'en 2019 .....	111
Tableau 73: Répartition des nouveaux cas de malnutrition aigüe sévère par tranche d'âge chez les enfants de 6 à 59 mois dans les Zones Sanitaires du Bénin en 2019 (Requête à reprendre) .....	111
Tableau 74: Prise en charge de la malnutrition aigüe sévère chez les enfants de 6 à 59 mois en 2019 dans les Zones Sanitaires du Bénin .....	113
Tableau 75: Incidence % des cas de malnutrition aigüe sévère chez les enfants de 6 à 59 mois par département au Bénin en 2019 .....	115
Tableau 76: Répartition des affections rencontrées dans l'ensemble des consultants non hospitalisés selon le sexe par ordre décroissant* en 2019 .....	117
Tableau 77: Répartition des affections rencontrées en consultation chez les enfants de moins de cinq ans non hospitalisés, selon le sexe par ordre décroissant* en 2019 .....	117
Tableau 78: Répartition des affections pour l'ensemble des cas hospitalisés selon le sexe par ordre décroissant* en 2019 .....	118
Tableau 79: Répartition des affections rencontrées en hospitalisation selon le sexe par ordre décroissant* chez les enfants de moins de cinq ans en 2019 .....	118
Tableau 80: Répartition des affections rencontrées en consultation et en hospitalisation pour l'ensemble selon le sexe par ordre décroissant* en 2019.....	119
Tableau 81: Répartition des affections rencontrées en consultation et en hospitalisation chez les enfants de moins de cinq ans selon le sexe par ordre décroissant* en 2019 .....	119

Tableau 82: Répartition des principales causes de décès pour l'ensemble des affections selon le sexe par ordre décroissant* en 2019 .....	120
Tableau 83: Répartition des principales causes de décès chez les enfants de moins de 5 ans selon le sexe par ordre décroissant* en 2019.....	120
Tableau 84: Incidence (%) par département du paludisme simple selon la tranche d'âge en 2019 .....	121
Tableau 85: Incidence (%) du paludisme simple par département selon la tranche d'âge et le sexe en 2019 .....	122
Tableau 86: Incidence (%) du paludisme grave par département selon la tranche d'âge en 2019 .....	122
Tableau 87: Incidence (%) du paludisme grave par département selon la tranche d'âge et le sexe en 2019 .....	123
Tableau 88: Incidence (%) du paludisme (simple et grave) par département selon la tranche d'âge en 2019 .....	123
Tableau 89: Incidence (%) par département du paludisme (simple et grave) selon la tranche d'âge et le sexe en 2019 .....	124
Tableau 90: Incidence (%) du paludisme simple testé positif par département selon la tranche d'âge en 2019 .....	125
Tableau 91: Incidence (%) du paludisme simple testé positif par département selon la tranche d'âge et le sexe en 2019 .....	125
Tableau 92: Incidence (%) du paludisme (simple et grave) testé positif par département selon la tranche d'âge en 2019 .....	126
Tableau 93: Incidence (%) par département du paludisme (simple testé positif et grave) selon la tranche d'âge et le sexe en 2019.....	127
Tableau 94: Létalité (‰) par département du paludisme selon la tranche d'âge en 2019.....	127
Tableau 95: Létalité (‰) par département du paludisme selon la tranche d'âge et le sexe en 2019 .....	128
Tableau 96: Prévalence de l'infection par le VIH en 2017* par département au Bénin et selon le milieu de résidence.....	129
Tableau 97: Nombre de femmes enceintes reçues en CPN sur les sites PTME en 2019.....	129
Tableau 98: Nombre de femmes enceintes dépistées au VIH en CPN sur les sites PTME en 2019 .....	130
Tableau 99: Nombre de femmes enceintes dépistées séropositives en 2019 .....	130
Tableau 100: Nombre de gestantes déjà sous ARV reçues pour une nouvelle grossesse en 2019 .....	130
Tableau 101: Nombre de gestantes séropositives mises sous trithérapie pour réduire la transmission mère-enfant (Option B+) en 2019 .....	131
Tableau 102: Nombre de femmes séropositives ayant accouché sur un site PTME en 2019 .....	131
Tableau 103: Nombre de femmes séropositives ayant accouché sous protocole PTME en 2019 .....	132
Tableau 104: File active des PVVIH sous ARV en fin décembre 2019 .....	133

Tableau 105: Variation du nombre de cas de tuberculose dépistés par forme entre 2018 et 2019 .....	134
Tableau 106: Variation du nombre de cas de tuberculose toutes formes par département de 2018 à 2019 .....	134
Tableau 107: Taux de notification par département en 2019 .....	134
Tableau 108: Evolution du taux de réalisation du test VIH et de séroprévalence chez les tuberculeux, 2006-2019 .....	135
Tableau 109: Cas et décès des maladies à potentiel épidémique par zone sanitaire en 2019 .....	137
Tableau 110: Cas et décès des maladies à potentiel épidémique par zone sanitaire en 2019 .....	139
Tableau 111: Répartition des décès néonataux notifiés par zone sanitaire en 2019 au Bénin .....	142
Tableau 112: Répartition des décès maternels notifiés par zone sanitaire en 2019 au Bénin .....	143
Tableau 113: Incidence (%) de l'anémie par département selon les tranches d'âge en 2019 .....	145
Tableau 114: Incidence (%) de l'anémie par département selon les tranches d'âge et le sexe en 2019 .....	146
Tableau 115: Létalité (‰) de l'anémie par département selon la tranche d'âge en 2019 .....	147
Tableau 116: Létalité (‰) par département de l'anémie selon la tranche d'âge et le sexe en 2019 .....	148
Tableau 117: Incidence (%) des Infections Respiratoires Aiguës Hautes par département selon la tranche d'âge en 2019 .....	149
Tableau 118: Incidence (%) des Infections Respiratoires Aiguës Hautes par département selon la tranche d'âge et le sexe en 2019 .....	150
Tableau 119: Létalité (‰) des Infections Respiratoires Aiguës Hautes par département selon la tranche d'âge en 2019 .....	151
Tableau 120: Létalité (‰) des Infections Respiratoires Aiguës Hautes par département selon la tranche d'âge et le sexe en 2019 .....	152
Tableau 121: Incidence (%) des Infections Respiratoires Aiguës Basses par département selon la tranche d'âge en 2019 .....	153
Tableau 122: Incidence (%) des Infections Respiratoires Aiguës Basses par département selon la tranche d'âge et le sexe en 2019 .....	153
Tableau 123: Létalité (‰) des Infections Respiratoires Aiguës Basses par département selon la tranche d'âge en 2019 .....	154
Tableau 124: Létalité (‰) des Infections Respiratoires Aiguës Basses par département selon la tranche d'âge et le sexe en 2019 .....	155
Tableau 125: Incidence (%) des Infections Respiratoires Aiguës (Hautes et Basses) par département selon la tranche d'âge en 2019 .....	156
Tableau 126: Incidence (%) par département des Infections Respiratoires Aiguës (Hautes et Basses) selon la tranche d'âge et le sexe en 2019 .....	157
Tableau 127: Létalité (‰) par département des Infections Respiratoires Aiguës (Hautes et Basses) selon la tranche d'âge en 2019 .....	157

Tableau 128: Létalité (‰) par département des Infections Respiratoires Aiguës (Hautes et Basses) selon la tranche d'âge et le sexe en 2019 .....	158
Tableau 129: Incidence (‰) de l'hypertension artérielle par département selon la tranche d'âge en 2019 .....	159
Tableau 130: Incidence (‰) de l'hypertension artérielle par département selon la tranche d'âge et le sexe en 2019 .....	159
Tableau 131: Incidence pour 10.000 habitants de la malnutrition par département chez les enfants de moins de 5 ans selon les tranches d'âge en 2019 .....	160
Tableau 132: Létalité (‰) de la malnutrition par département chez les enfants de moins de 5 ans et selon les tranches d'âge en 2019 .....	160
Tableau 133: Cas et décès des maladies diarrhéiques par département en 2019 .....	161
Tableau 134: Incidence (‰) habitants et létalité (‰) des maladies diarrhéiques par département en 2019 .....	161
Tableau 135: Incidence (‰) des accidents de circulation par département selon la tranche d'âge en 2019 .....	162
Tableau 136: Incidence (‰) des accidents de circulation par département selon la tranche d'âge et le sexe en 2019 .....	162
Tableau 137: Incidence (‰) des autres traumatismes par département selon la tranche d'âge en 2019 .....	163
Tableau 138: Incidence (‰) des autres traumatismes par département selon la tranche d'âge et le sexe en 2019 .....	163
Tableau 139: Incidence (‰) de l'ensemble des traumatismes par département selon la tranche d'âge en 2019 .....	164
Tableau 140: Incidence (‰) de l'ensemble des traumatismes par département selon la tranche d'âge et le sexe en 2019 .....	164
Tableau 141: Nombre de cas de diabète par département selon la tranche d'âge et le sexe en 2019 .....	165
Tableau 142: Nombre de cas de tumeurs malignes enregistrées dans les hôpitaux par département en 2019 .....	165
<b>Source</b> : SGSI/DPP/MS, 2019 .....	166
Tableau 143: Nombre de décès dus aux tumeurs malignes par département dans les hôpitaux en 2019 .....	167
<b>Source</b> : SGSI/DPP/MS, 2019 .....	167
Tableau 144: Létalité (‰) des tumeurs malignes dans les hôpitaux par département en 2019 ..	168
<b>Source</b> : SGSI/DPP/MS, 2019 .....	168
Tableau 145: Nombre de cas d'obésité par tranche d'âge, par sexe et par département dans les hôpitaux en 2019 .....	169
Tableau 146: Cas de lèpre au Bénin en 2019 .....	170
Tableau 147: Régularité au traitement des malades lépreux en 2019 .....	171

<b>Tableau 148</b> : Répartition des nouveaux cas dépistés par la commune du CTAL parmi les cas de son département en 2019.....	171
Tableau 148: Décès liés à la lèpre en 2019 .....	172
Tableau 149: Répartition des nouveaux cas d'Ulcère de Buruli selon les différentes formes cliniques en 2019.....	172
<b>Source</b> : PNLLUB/MS, 2019.....	172
Tableau 150: Répartition des nouveaux cas d'Ulcère de Buruli par CDTUB et par département de provenance en 2019.....	173
Tableau 151: Répartition des nouveaux cas d'Ulcère de Buruli selon l'âge et par CDTUB en 2019 .....	173
Tableau 152: Répartition des cas d'invalidité par CDTUB en 2019.....	173
Tableau 153: Décès liés l'Ulcère de Buruli en 2019.....	174
Tableau 154: Rapport épidémiologique des cas en 2019 .....	175
Tableau 155: Rapport épidémiologique des décès en 2019 .....	177
Tableau 156: Nouveaux cas et taux de fréquentation des services de santé par tranche d'âge au Bénin en 2019.....	179
Tableau 157: Durée moyenne de séjour et taux d'occupation de lits dans quelques hôpitaux du Bénin en 2019.....	182

## **LISTE DES GRAPHIQUES**

---

Graphique 1: Evolution et projection de la population béninoise de 1961 à 2019 .....	21
Graphique 2: Répartition des recettes dans l'ensemble des formations sanitaires par rubrique au Bénin en 2019 (Millions) .....	74
Graphique 3 : Répartition des dépenses dans l'ensemble des formations sanitaires par rubrique au Bénin en 2019 (Millions) .....	77
Graphique 4: Couverture vaccinale en BCG par département en 2019 .....	102
Graphique 5 : Couverture vaccinale en PENTA3 par département en 2019 .....	102
Graphique 6: Couverture vaccinale en VAR par département en 2019 .....	103
Graphique 7 : Couverture vaccinale, CPN4, Accouchement assistés et CPoN par département chez les femmes enceintes en 2019 .....	103
Graphique 8 : Couverture vaccinale en VAT 2+ par département chez les femmes enceintes en 2019 .....	105
Graphique 9: Répartition des motifs de transfusion sanguine.....	106
Graphique 10: Evolution du taux de succès thérapeutique chez les nouveaux cas TPB+ et rechutes par département de 2017 à 2018 .....	135
Graphique 11: Evolution du taux de décès chez les nouveaux cas TPB+ et rechutes par département de 2017 à 2018 .....	136
Graphique 12: Nombre de cas de diabète par département en 2019 .....	165

## TABLE DES MATIERES

<b>SOMMAIRE .....</b>	<b>II</b>
<b>LISTE DES SIGLES, ABREVIATIONS ET CODES .....</b>	<b>III</b>
<b>RESUME .....</b>	<b>VI</b>
<b>AVANT-PROPOS.....</b>	<b>VIII</b>
<b>INTRODUCTION .....</b>	<b>9</b>
<b>METHODOLOGIE .....</b>	<b>10</b>
<b>1<sup>ERE</sup> PARTIE : GENERALITES.....</b>	<b>18</b>
<b>I. CARACTERISTIQUES DU BENIN.....</b>	<b>19</b>
I.1. PRESENTATION GENERALE DU BENIN .....	19
I.1.1. Géographie du Bénin .....	19
I.1.2. Climat du Bénin.....	19
I.1.3. Hydrographie du Bénin.....	20
I.1.4. Végétation et faune du Bénin.....	20
I.2. DONNEES DEMOGRAPHIQUES .....	20
I.2.1. Population générale .....	20
I.2.2. Données socio-économiques .....	26
<b>II. ORGANISATION DU SYSTEME DE SANTE AU BENIN .....</b>	<b>26</b>
II.1. NIVEAU CENTRAL .....	28
II.2. NIVEAU INTERMEDIAIRE.....	29
II.3. NIVEAU PERIPHERIQUE .....	29
<b>2<sup>EME</sup> PARTIE : RESSOURCES SANITAIRES .....</b>	<b>31</b>
<b>I. INFRASTRUCTURES SANITAIRES.....</b>	<b>32</b>
<b>II. RESSOURCES HUMAINES.....</b>	<b>41</b>
<b>III. RESSOURCES FINANCIERES .....</b>	<b>48</b>
III.1. SYNTHESE DES RESSOURCES FINANCIERES .....	48
<b>III.2. BUDGET NATIONAL .....</b>	<b>48</b>
<b>III.3. AIDES INTERNATIONALES .....</b>	<b>70</b>
<b>III.4. PARTICIPATION ET FINANCEMENT COMMUNAUTAIRE.....</b>	<b>72</b>
III.4.1. Recettes effectuées dans les centres de santé publics .....	72
III.4.2. Dépenses effectuées dans les centres de santé publics .....	75
III.4.3. Taux de recouvrement .....	78
III.4.4. Marge bénéficiaire .....	79
<b>3<sup>EME</sup> PARTIE : ACTIVITES DES SERVICES DE SANTE ET D'HYGIENE .....</b>	<b>81</b>
<b>I. ACTIVITES DE SANTE MATERNELLE ET INFANTILE .....</b>	<b>82</b>
I.1. CONSULTATIONS PRENATALES .....	82
I.2. ACTIVITES D'ACCOUCHEMENT .....	85
I.3. CONSULTATIONS POSTNATALES .....	89
I.4. MORTALITE MATERNELLE ET PERINATALE.....	91
I.5. PLANIFICATION FAMILIALE .....	94

I.6. CONSULTATION DES ENFANTS SAINS .....	97
I.7. ACTIVITES DE VACCINATION .....	100
II. ACTIVITES DE LA TRANSFUSION SANGUINE.....	105
III. ACTIVITES D'HYGIENE ET D'ASSAINISSEMENT DE BASE .....	107
IV. ACTIVITES DE LA MEDECINE TRADITIONNELLE .....	108
V. ACTIVITES DE NUTRITION .....	111
4 <sup>EME</sup> PARTIE : PRISE EN CHARGE DES CAS ET SURVEILLANCE EPIDEMIOLOGIQUE .....	116
I. MORBIDITE ET LETALITE .....	117
I.1. AFFECTIONS FREQUEMMENT NOTIFIEES EN CONSULTATION .....	117
I.2. AFFECTIONS FREQUEMMENT NOTIFIEES EN HOSPITALISATION.....	118
I.3. AFFECTIONS FREQUEMMENT NOTIFIEES EN CONSULTATION ET EN HOSPITALISATION .....	119
I.4. PRINCIPALES CAUSES DE DECES DANS LES FORMATIONS SANITAIRES .....	120
I.5. MALADIES PRIORITAIRES .....	121
I.5.1. <i>Paludisme</i> .....	121
I.5.2. <i>IST/VIH/SIDA</i> .....	129
I.5.3. <i>Tuberculose</i> .....	134
I.6 MALADIES A POTENTIEL EPIDEMIQUE .....	137
I.7. AUTRES MALADIES IMPORTANTES.....	145
I.7.1. <i>Anémie</i> .....	145
I.7.2. <i>Infections Respiratoires Aiguës</i> .....	149
I.7.3. <i>Hypertension artérielle</i> .....	159
I.7.4. <i>Malnutrition</i> .....	160
I.7.5. <i>Diarrhée</i> .....	161
I.7.6. <i>Traumatisme</i> .....	162
I.7.7 <i>Diabète</i> .....	165
I.7.8. <i>Tumeurs malignes</i> .....	165
I.7.9. <i>Obésité</i> .....	169
I.7.10 <i>Lèpre et Ulcère de Burili</i> .....	170
I.8. SYNTHESE DES DONNEES EPIDEMIOLOGIQUES.....	175
I.8.1 <i>Synthèse des cas en 2019</i> .....	175
I.8.2. <i>Synthèse des décès en 2019</i> .....	177
II. UTILISATION DES SERVICES DE SANTE.....	179
II.1. FREQUENTATION DES SERVICES DE SANTE .....	179
II.2. DUREE MOYENNE DE SEJOUR ET TAUX D'OCCUPATION DES LITS .....	182
LISTE DES TABLEAUX .....	183
LISTE DES GRAPHIQUES.....	190
TABLE DES MATIERES .....	191
ANNEXES.....	193
ANNEXE 1 : DESCRIPTION DES OUTILS DU SNIGS DU TABLEAU N°1 RELATIF A LA COMPLETUDE (%) DES RAPPORTS PAR DEPARTEMENT EN 2018.....	194
ANNEXE 2 : LISTE DES FORMATIONS SANITAIRES AYANT PARTICIPE AU SNIGS EN 2019 .....	195
ANNEXE 3 : LISTE ET MODE DE CALCUL DES INDICATEURS .....	236

---

---

## ANNEXES

## **ANNEXE 1 : Description des outils du SNIGS du tableau N°1 relatif à la Complétude (%) des rapports par département en 2018**

---

- ✓ **A12a** : Rapport financier des centres de santé (périodicité : mensuelle). Il permet au responsable de la formation sanitaire de disposer d'un bilan détaillé de ses recettes et de ses dépenses
- ✓ **A17** : Rapport d'effectif du personnel sanitaire (périodicité : Annuelle). Fournit une synthèse qualitative du personnel travaillant dans chaque zone sanitaire en fonction du type de formation sanitaire et de leur prise en charge budgétaire.
- ✓ **B5a/B5b** : Relevé épidémiologique (périodicité : mensuelle). Permet au responsable de la formation sanitaire, (ZS, de la DDS ou le MS), de connaître les principaux motifs de consultations, le profil épidémiologique et les taux de fréquentation du secteur dont il a la responsabilité.
- ✓ **B11a** : Rapport des hospitalisations au niveau des Hôpitaux (périodicité : mensuelle). Permet au responsable de l'hôpital de disposer d'une synthèse mensuelle des activités curatives de l'hôpital et de suivre leur performance dans le temps.
- ✓ **B11b** : Rapport des hospitalisations au niveau des Hôpitaux (périodicité : mensuelle). Permet au responsable de l'hôpital de disposer d'une synthèse mensuelle des activités chirurgicales et paramédicales de l'hôpital et de suivre leur performance dans le temps.
- ✓ **C6** : Rapport des activités de la Santé Maternelle et Infantile (périodicité : mensuel). Permet au responsable du service de la Santé Maternelle et Infantile de la maternité de faire une synthèse mensuelle de ses activités au sein de la formation et de suivre l'évolution de ses performances au cours du temps.
- ✓ **C7** : Rapport des activités de vaccination (périodicité : mensuelle). Permet au responsable des services de vaccination et au responsable de la formation sanitaire de faire une synthèse mensuelle de leurs activités et de suivre l'évolution de leur performance au cours du temps puis d'estimer la couverture vaccinale dans la zone couverte par la formation sanitaire

## ANNEXE 2 : Liste des Formations Sanitaires ayant participé au SNIGS en 2019

DEPARTEMENTS	ZONES SANITAIRES	FORMATIONS SANITAIRES	TYPE D'EXPLOITANT
Alibori	Banikoara (ZS)	Cab. de soins Arbonga	Privé
Alibori	Banikoara (ZS)	Cab. St Michel	Privé
Alibori	Banikoara (ZS)	Clinique Sunun Gaya	Privé
Alibori	Banikoara (ZS)	CS Banikoara	Public
Alibori	Banikoara (ZS)	HZ Banikoara	Public
Alibori	Banikoara (ZS)	Cab. Soins Boni	Privé
Alibori	Banikoara (ZS)	Cab. Soins Goundeté	Privé
Alibori	Banikoara (ZS)	CMC Gougirou	Privé
Alibori	Banikoara (ZS)	CS Founougo	Public
Alibori	Banikoara (ZS)	CS Gama	Public
Alibori	Banikoara (ZS)	CS Gbanni	Public
Alibori	Banikoara (ZS)	CS Igrigou	Public
Alibori	Banikoara (ZS)	CS Kanderou	Public
Alibori	Banikoara (ZS)	CS Sampeto	Public
Alibori	Banikoara (ZS)	CS Alibori	Public
Alibori	Banikoara (ZS)	CS Bouhanrou	Public
Alibori	Banikoara (ZS)	CS Gnambanou	Public
Alibori	Banikoara (ZS)	CS Gomparou	Public
Alibori	Banikoara (ZS)	CS Boni	Public
Alibori	Banikoara (ZS)	CS Gbassa	Public
Alibori	Banikoara (ZS)	CS Goumori	Public
Alibori	Banikoara (ZS)	CS Kokey	Public
Alibori	Banikoara (ZS)	CS Sonwari	Public
Alibori	Banikoara (ZS)	CS Yambérou	Public
Alibori	Banikoara (ZS)	CS Bonte	Public
Alibori	Banikoara (ZS)	CS Kokiborou	Public
Alibori	Banikoara (ZS)	CS Yampogou	Public
Alibori	Banikoara (ZS)	CS Boniki	Public
Alibori	Banikoara (ZS)	CS Ounet	Public
Alibori	Banikoara (ZS)	CS Sonnou	Public
Alibori	Banikoara (ZS)	Cab. Soins Simperou	Privé
Alibori	Banikoara (ZS)	CS Poto	Public

Alibori	Banikoara (ZS)	CS Somperekou	Public
Alibori	Banikoara (ZS)	CS Gbeniki	Public
Alibori	Banikoara (ZS)	CMC Atabenou	Privé
Alibori	Banikoara (ZS)	CS Guimbagou	Public
Alibori	Banikoara (ZS)	CS Kakorokou	Public
Alibori	Banikoara (ZS)	CS Toura	Public
Alibori	Kandi-Gogounou-Ségbana	Centre Médical Communautaire de Kérou Bagou	Privé
Alibori	Kandi-Gogounou-Ségbana	CMC Dia Dia	Privé
Alibori	Kandi-Gogounou-Ségbana	CS Badou	Public
Alibori	Kandi-Gogounou-Ségbana	CS Bagou	Public
Alibori	Kandi-Gogounou-Ségbana	Cab. Soins Domarou	Privé
Alibori	Kandi-Gogounou-Ségbana	CS Gogounou	Public
Alibori	Kandi-Gogounou-Ségbana	CS Ouere	Public
Alibori	Kandi-Gogounou-Ségbana	Clinique BORO	Privé
Alibori	Kandi-Gogounou-Ségbana	CS Borodarou	Public
Alibori	Kandi-Gogounou-Ségbana	CS Gounarou	Public
Alibori	Kandi-Gogounou-Ségbana	CS Lougou (Gog)	Public
Alibori	Kandi-Gogounou-Ségbana	CS Ouara	Public
Alibori	Kandi-Gogounou-Ségbana	CMC Ouessene	Privé
Alibori	Kandi-Gogounou-Ségbana	CS Sori	Public
Alibori	Kandi-Gogounou-Ségbana	CS Zougou Pantrossi	Public
Alibori	Kandi-Gogounou-Ségbana	CS Alfakoara	Public
Alibori	Kandi-Gogounou-Ségbana	CS Angaradebou	Public
Alibori	Kandi-Gogounou-Ségbana	CS Fouet	Public
Alibori	Kandi-Gogounou-Ségbana	CS Thya	Public
Alibori	Kandi-Gogounou-Ségbana	H. Regina Pacis	Privé
Alibori	Kandi-Gogounou-Ségbana	CS Bensekou	Public
Alibori	Kandi-Gogounou-Ségbana	CS Donwari	Public
Alibori	Kandi-Gogounou-Ségbana	Cabinet de Soins Infirmiers AL HERI	Privé
Alibori	Kandi-Gogounou-Ségbana	Clinique d'accouchement eutocique Beaux Bébés	Privé
Alibori	Kandi-Gogounou-Ségbana	CMC Dodopanin	Privé
Alibori	Kandi-Gogounou-Ségbana	CS Gansosso	Public
Alibori	Kandi-Gogounou-Ségbana	Clinique FAABA	Privé
Alibori	Kandi-Gogounou-Ségbana	CS Kandi II	Public
Alibori	Kandi-Gogounou-Ségbana	HZ Kandi	Public

Alibori	Kandi-Gogounou-Ségbana	CS Kassakou	Public
Alibori	Kandi-Gogounou-Ségbana	Cabinet de Soins Infirmiers SOBI	Privé
Alibori	Kandi-Gogounou-Ségbana	CS Saah	Public
Alibori	Kandi-Gogounou-Ségbana	CS Sam	Public
Alibori	Kandi-Gogounou-Ségbana	CS Tankongou	Public
Alibori	Kandi-Gogounou-Ségbana	CMC Alibori K	Privé
Alibori	Kandi-Gogounou-Ségbana	CS Sonsoro	Public
Alibori	Kandi-Gogounou-Ségbana	CS Bobena	Public
Alibori	Kandi-Gogounou-Ségbana	CS Libante	Public
Alibori	Kandi-Gogounou-Ségbana	CS Saonzi	Public
Alibori	Kandi-Gogounou-Ségbana	Cabinet de soins SUABAA	Privé
Alibori	Kandi-Gogounou-Ségbana	CS Liboussou	Public
Alibori	Kandi-Gogounou-Ségbana	CS Lougou	Public
Alibori	Kandi-Gogounou-Ségbana	CS Piami	Public
Alibori	Kandi-Gogounou-Ségbana	CS Segbana	Public
Alibori	Kandi-Gogounou-Ségbana	CS Morou	Public
Alibori	Kandi-Gogounou-Ségbana	CS Serebani	Public
Alibori	Kandi-Gogounou-Ségbana	CS Sokotindji	Public
Alibori	Malanville-Karimama	CS Birni Lafia	Public
Alibori	Malanville-Karimama	CS Bogo-Bogo	Public
Alibori	Malanville-Karimama	CS Karimama	Public
Alibori	Malanville-Karimama	CS Kompa	Public
Alibori	Malanville-Karimama	CS Monsey	Public
Alibori	Malanville-Karimama	CS Pétchinga	Public
Alibori	Malanville-Karimama	CS Garou	Public
Alibori	Malanville-Karimama	CS Garou Tedji	Public
Alibori	Malanville-Karimama	CS Banite	Public
Alibori	Malanville-Karimama	CS Goun-Goun	Public
Alibori	Malanville-Karimama	CS Guene	Public
Alibori	Malanville-Karimama	CS Madecali	Public
Alibori	Malanville-Karimama	Cab. La Miséricorde	Privé
Alibori	Malanville-Karimama	Cab. Soins Alafia (Malanville)	Privé
Alibori	Malanville-Karimama	Cab. Soins Se-Suuru	Privé
Alibori	Malanville-Karimama	Cabinet de Soins Infirmiers DOUNIAN CLINIK	Privé
Alibori	Malanville-Karimama	Cabinet de Soins le Château	Privé
Alibori	Malanville-Karimama	CS Bodjecali	Public

Alibori	Malanville-Karimama	CS Malanville	Public
Alibori	Malanville-Karimama	HZ Malanville-Karimama	Public
Alibori	Malanville-Karimama	CS Molla	Public
Alibori	Malanville-Karimama	CS Sakawan-Tedji	Public
Alibori	Malanville-Karimama	CS Toumboutou	Public
Atacora	Kouandé-Péhunco-Kérou	CS Birni	Public
Atacora	Kouandé-Péhunco-Kérou	CS Goufanrou	Public
Atacora	Kouandé-Péhunco-Kérou	Chabi kouma conf	Privé
Atacora	Kouandé-Péhunco-Kérou	CS Chabi Couma	Public
Atacora	Kouandé-Péhunco-Kérou	CS Sakasson	Public
Atacora	Kouandé-Péhunco-Kérou	CS Fo-Tance	Public
Atacora	Kouandé-Péhunco-Kérou	CS Guilmaro	Public
Atacora	Kouandé-Péhunco-Kérou	CS Kpakou Tankouga	Public
Atacora	Kouandé-Péhunco-Kérou	CS Kouande	Public
Atacora	Kouandé-Péhunco-Kérou	CS Makrou	Public
Atacora	Kouandé-Péhunco-Kérou	CS PR Sekegourou	Privé
Atacora	Kouandé-Péhunco-Kérou	Dispensaire Islamique de Kouandé	Privé
Atacora	Kouandé-Péhunco-Kérou	HZ Kouande	Public
Atacora	Kouandé-Péhunco-Kérou	Sainte Thérèza de Kouandé	Privé
Atacora	Kouandé-Péhunco-Kérou	CS Niarosson	Public
Atacora	Kouandé-Péhunco-Kérou	CS Niékénébansou	Public
Atacora	Kouandé-Péhunco-Kérou	CS Orou Kayo	Public
Atacora	Kouandé-Péhunco-Kérou	CS Bagou-Bagou	Public
Atacora	Kouandé-Péhunco-Kérou	CS Brignamaro	Public
Atacora	Kouandé-Péhunco-Kérou	CS Bérékousou	Public
Atacora	Kouandé-Péhunco-Kérou	CS Ouinra	Public
Atacora	Kouandé-Péhunco-Kérou	PR C Brignamaro	Privé
Atacora	Kouandé-Péhunco-Kérou	CS Batenin	Public
Atacora	Kouandé-Péhunco-Kérou	CS Firou	Public
Atacora	Kouandé-Péhunco-Kérou	CS Gori	Public
Atacora	Kouandé-Péhunco-Kérou	CS Kaobagou	Public
Atacora	Kouandé-Péhunco-Kérou	Cabinet de Soins Dourom de Kérou	Privé
Atacora	Kouandé-Péhunco-Kérou	CS Bakoussarou	Public
Atacora	Kouandé-Péhunco-Kérou	CS Boukoubourou	Public
Atacora	Kouandé-Péhunco-Kérou	CS Fetekou	Public
Atacora	Kouandé-Péhunco-Kérou	CS Kerou	Public
Atacora	Kouandé-Péhunco-Kérou	CS Ouore	Public

Atacora	Kouandé-Péhunco-Kérou	CS Pikire	Public
Atacora	Kouandé-Péhunco-Kérou	CS Gnemasson	Public
Atacora	Kouandé-Péhunco-Kérou	Cab. Soins Alafia Dirou	Privé
Atacora	Kouandé-Péhunco-Kérou	Cab. Soins Modestie	Privé
Atacora	Kouandé-Péhunco-Kérou	Cab. Soins Oluwa M'Bè	Privé
Atacora	Kouandé-Péhunco-Kérou	CS Pehunco	Public
Atacora	Kouandé-Péhunco-Kérou	CS Bana	Public
Atacora	Kouandé-Péhunco-Kérou	CS Ouassa-Marou	Public
Atacora	Kouandé-Péhunco-Kérou	CS Ouassa-Tobre	Public
Atacora	Natitingou-Boukoumbé-Toucountouna	CS Boukombe	Public
Atacora	Natitingou-Boukoumbé-Toucountouna	Cases Dipoli	Public
Atacora	Natitingou-Boukoumbé-Toucountouna	CS Korontiere	Public
Atacora	Natitingou-Boukoumbé-Toucountouna	CS Koussoucoingou	Public
Atacora	Natitingou-Boukoumbé-Toucountouna	CS Manta	Public
Atacora	Natitingou-Boukoumbé-Toucountouna	Cab. Soins Natta Kuweeri	Privé
Atacora	Natitingou-Boukoumbé-Toucountouna	CS Natta	Public
Atacora	Natitingou-Boukoumbé-Toucountouna	CS Tabota	Public
Atacora	Natitingou-Boukoumbé-Toucountouna	Cab. Soins Bodarima de la Divine Miséricorde	Privé
Atacora	Natitingou-Boukoumbé-Toucountouna	CS Kotopounga	Public
Atacora	Natitingou-Boukoumbé-Toucountouna	CS Pouya	Public
Atacora	Natitingou-Boukoumbé-Toucountouna	CS Yarikou	Public
Atacora	Natitingou-Boukoumbé-Toucountouna	CS Kouaba	Public
Atacora	Natitingou-Boukoumbé-Toucountouna	CS Tagaye	Public
Atacora	Natitingou-Boukoumbé-Toucountouna	CS Kouandata	Public
Atacora	Natitingou-Boukoumbé-Toucountouna	Abpf Natitingou	Privé

Atacora	Natitingou-Boukoumbé-Toucountouna	CS Natitingou	Public
Atacora	Natitingou-Boukoumbé-Toucountouna	HZ Natitingou	Public
Atacora	Natitingou-Boukoumbé-Toucountouna	CJAV-CPS	Privé
Atacora	Natitingou-Boukoumbé-Toucountouna	Forces Armees	Public
Atacora	Natitingou-Boukoumbé-Toucountouna	Hôpital Bakhita	Privé
Atacora	Natitingou-Boukoumbé-Toucountouna	Cab. Saint Luc	Privé
Atacora	Natitingou-Boukoumbé-Toucountouna	Cab. Soins Nassiera	Privé
Atacora	Natitingou-Boukoumbé-Toucountouna	Cabinet de Soins Infirmiers Saint Pio	Privé
Atacora	Natitingou-Boukoumbé-Toucountouna	Cabinet Médical Bonne Espérance	Privé
Atacora	Natitingou-Boukoumbé-Toucountouna	CHD Atacora	Public
Atacora	Natitingou-Boukoumbé-Toucountouna	CJAV-CEG1	#N/A
Atacora	Natitingou-Boukoumbé-Toucountouna	CMS SOS Natitingou	Privé
Atacora	Natitingou-Boukoumbé-Toucountouna	Ecole Normale Supérieur	Public
Atacora	Natitingou-Boukoumbé-Toucountouna	Inf Scolaire St Augustin	Privé
Atacora	Natitingou-Boukoumbé-Toucountouna	Lycee Des Jeunes Filles	Public
Atacora	Natitingou-Boukoumbé-Toucountouna	Prison Civile	Public
Atacora	Natitingou-Boukoumbé-Toucountouna	CS Perporiyakou	Public
Atacora	Natitingou-Boukoumbé-Toucountouna	CS Perma	Public
Atacora	Natitingou-Boukoumbé-Toucountouna	CS Tchoumi-Tchoumi	Public
Atacora	Natitingou-Boukoumbé-Toucountouna	Bouyanyindi	Privé
Atacora	Natitingou-Boukoumbé-Toucountouna	CS Kouarfa	Public
Atacora	Natitingou-Boukoumbé-Toucountouna	CS Kouba	Public

Atacora	Natitingou-Boukoumbé-Toucountouna	Cab. Soins C Wansokou	Privé
Atacora	Natitingou-Boukoumbé-Toucountouna	CS Tampegre	Public
Atacora	Natitingou-Boukoumbé-Toucountouna	BEKAKOUA	Privé
Atacora	Natitingou-Boukoumbé-Toucountouna	CS Toucountouna	Public
Atacora	Tanguiéta-Cobly-Matéri	Cab. Soins Nanagade	Privé
Atacora	Tanguiéta-Cobly-Matéri	CS Bagapodi	Public
Atacora	Tanguiéta-Cobly-Matéri	CS Cobly	Public
Atacora	Tanguiéta-Cobly-Matéri	CS Datori	Public
Atacora	Tanguiéta-Cobly-Matéri	CS Kountori	Public
Atacora	Tanguiéta-Cobly-Matéri	CS Oroukparé	Public
Atacora	Tanguiéta-Cobly-Matéri	CS Tapoga	Public
Atacora	Tanguiéta-Cobly-Matéri	Cab. Soins Porga	Privé
Atacora	Tanguiéta-Cobly-Matéri	CS Dassari	Public
Atacora	Tanguiéta-Cobly-Matéri	CS Gouande	Public
Atacora	Tanguiéta-Cobly-Matéri	CS Materi	Public
Atacora	Tanguiéta-Cobly-Matéri	CS Pingou	Public
Atacora	Tanguiéta-Cobly-Matéri	CS Kotari	Public
Atacora	Tanguiéta-Cobly-Matéri	CS Nodi	Public
Atacora	Tanguiéta-Cobly-Matéri	CS Tantega	Public
Atacora	Tanguiéta-Cobly-Matéri	CS Tchanhoun-Cossi	Public
Atacora	Tanguiéta-Cobly-Matéri	CS Cotiakou	Public
Atacora	Tanguiéta-Cobly-Matéri	CS Koronkore	Public
Atacora	Tanguiéta-Cobly-Matéri	CS Tora	Public
Atacora	Tanguiéta-Cobly-Matéri	CS N'Dahonta	Public
Atacora	Tanguiéta-Cobly-Matéri	CS Taïakou	Public
Atacora	Tanguiéta-Cobly-Matéri	CS Mamoussa	Public
Atacora	Tanguiéta-Cobly-Matéri	CS Tanguieta	Public
Atacora	Tanguiéta-Cobly-Matéri	HZ Saint Jean de Dieu (Tanguiéta)	Privé
Atacora	Tanguiéta-Cobly-Matéri	Inf Camp Militaire	Public
Atacora	Tanguiéta-Cobly-Matéri	CS Tanongou	Public
Atacora	Tanguiéta-Cobly-Matéri	CS Tchatingou	Public
Atlantique	Abomey-Calavi-So-ava	Cab les jumelles	Privé
Atlantique	Abomey-Calavi-So-ava	Cab. Soins El-Bethel	Privé
Atlantique	Abomey-Calavi-So-ava	Cab. Soins Eternel	Privé

Atlantique	Abomey-Calavi-So-ava	Cab. Soins la Grandeur Divine	Privé
Atlantique	Abomey-Calavi-So-ava	Cab. Soins Santé Familiale	Privé
Atlantique	Abomey-Calavi-So-ava	Cab. Soins Sos Village d'Enfant	Privé
Atlantique	Abomey-Calavi-So-ava	Cab. Soins Ste Carine	Privé
Atlantique	Abomey-Calavi-So-ava	Cab. Soins Ste Marie (Abomey-Calavi)	Privé
Atlantique	Abomey-Calavi-So-ava	Cab. Soins Thérèse Ayaba	Privé
Atlantique	Abomey-Calavi-So-ava	Cabinet de Soins Barka (ONG)	Privé
Atlantique	Abomey-Calavi-So-ava	CJAV CEG AB-CALAVI	Privé
Atlantique	Abomey-Calavi-So-ava	CJAV CEG PLATEAU	Privé
Atlantique	Abomey-Calavi-So-ava	Clinique Bidossessi	Privé
Atlantique	Abomey-Calavi-So-ava	Clinique centrale de Calavi	Privé
Atlantique	Abomey-Calavi-So-ava	Clinique d'accouchement la vie	Privé
Atlantique	Abomey-Calavi-So-ava	Clinique de Gynécologie et d'Obstétrique	Privé
Atlantique	Abomey-Calavi-So-ava	Clinique Divine Miséricorde	Privé
Atlantique	Abomey-Calavi-So-ava	Clinique Djidjoho de Tado (Abomey-Calavi)	Privé
Atlantique	Abomey-Calavi-So-ava	Clinique Graces Divines	Privé
Atlantique	Abomey-Calavi-So-ava	Clinique la Colombe (Abomey-Calavi)	Privé
Atlantique	Abomey-Calavi-So-ava	Clinique Pédiatrique d'Abomey-Calavi	Privé
Atlantique	Abomey-Calavi-So-ava	Clinique Val de grâce	Privé
Atlantique	Abomey-Calavi-So-ava	CMS Elisabeth de la Trinité	Privé
Atlantique	Abomey-Calavi-So-ava	CMS Mahougnon Calavi	Privé
Atlantique	Abomey-Calavi-So-ava	CS Abomey-Calavi	Public
Atlantique	Abomey-Calavi-So-ava	CSH Espérance	Privé
Atlantique	Abomey-Calavi-So-ava	Csh les 3s	Privé
Atlantique	Abomey-Calavi-So-ava	CSH Sètongnon	Privé
Atlantique	Abomey-Calavi-So-ava	Grâce de Dieu Tankpè	Privé
Atlantique	Abomey-Calavi-So-ava	HZ Abomey-Calavi	Public
Atlantique	Abomey-Calavi-So-ava	Infirmierie UAC	Public
Atlantique	Abomey-Calavi-So-ava	Polyclinique Coopérative de Santé	Privé
Atlantique	Abomey-Calavi-So-ava	St andré	Privé
Atlantique	Abomey-Calavi-So-ava	Ste Camille de l'Ellis Zoundja	Privé
Atlantique	Abomey-Calavi-So-ava	Cab. Soins ICHA ALLOU	Privé
Atlantique	Abomey-Calavi-So-ava	Cms notre dame de la passion	Privé
Atlantique	Abomey-Calavi-So-ava	CS Akassato	Public

Atlantique	Abomey-Calavi-So-ava	ONG SAKOBA	Privé
Atlantique	Abomey-Calavi-So-ava	Cab. Soins Le Reconfort	Privé
Atlantique	Abomey-Calavi-So-ava	Cab. Soins Source de Vie	Privé
Atlantique	Abomey-Calavi-So-ava	Cab. Soins St Michel (Glo-Djigbé)	Privé
Atlantique	Abomey-Calavi-So-ava	CS Glo-Djigbe	Public
Atlantique	Abomey-Calavi-So-ava	Hopital padre pio	Privé
Atlantique	Abomey-Calavi-So-ava	Cab soins Notre Dame de Lourde	Privé
Atlantique	Abomey-Calavi-So-ava	Cab soins Val Magnificat	Privé
Atlantique	Abomey-Calavi-So-ava	Cab. Soins Josephine-Bakhita	Privé
Atlantique	Abomey-Calavi-So-ava	Cab. Soins La Patience de Lobo-zounkpa	Privé
Atlantique	Abomey-Calavi-So-ava	Cab. Soins Mahougnon	Privé
Atlantique	Abomey-Calavi-So-ava	Cab. Soins Mère-Enfant Togoudo	Privé
Atlantique	Abomey-Calavi-So-ava	Cab. Soins Ong Apd Entraide	Privé
Atlantique	Abomey-Calavi-So-ava	Cab. Soins Satisfaction	Privé
Atlantique	Abomey-Calavi-So-ava	Cab. Soins St Antoine de Padoue	Privé
Atlantique	Abomey-Calavi-So-ava	Cab. Soins St Benjamin	Privé
Atlantique	Abomey-Calavi-So-ava	Cab. Soins St Cyr	Privé
Atlantique	Abomey-Calavi-So-ava	Cab. Soins Ste Philomène	Privé
Atlantique	Abomey-Calavi-So-ava	Cab. Soins Therese Godomey	Privé
Atlantique	Abomey-Calavi-So-ava	CCS St Joseph	Privé
Atlantique	Abomey-Calavi-So-ava	Centre humanitaire Momo grace	Privé
Atlantique	Abomey-Calavi-So-ava	Clinique ADESON'S	Privé
Atlantique	Abomey-Calavi-So-ava	Clinique Beraka	Privé
Atlantique	Abomey-Calavi-So-ava	Clinique d'accouchement DOFON	Privé
Atlantique	Abomey-Calavi-So-ava	Clinique Don de Dieu	Privé
Atlantique	Abomey-Calavi-So-ava	Clinique Jesuyon	Privé
Atlantique	Abomey-Calavi-So-ava	Clinique le Dessein	Privé
Atlantique	Abomey-Calavi-So-ava	Clinique ODESSA	Privé
Atlantique	Abomey-Calavi-So-ava	Clinique Peniel	Privé
Atlantique	Abomey-Calavi-So-ava	Clinique Saint Camille	Privé
Atlantique	Abomey-Calavi-So-ava	Clinique SCHIPHRA	Privé
Atlantique	Abomey-Calavi-So-ava	Clinique St François	Privé
Atlantique	Abomey-Calavi-So-ava	CS Cococodji	Public
Atlantique	Abomey-Calavi-So-ava	CS Dekoungbe	Public
Atlantique	Abomey-Calavi-So-ava	CS Godomey	Public
Atlantique	Abomey-Calavi-So-ava	CS Womey	Public

Atlantique	Abomey-Calavi-So-ava	Eau Vive	Privé
Atlantique	Abomey-Calavi-So-ava	Hôpital Humanity First	Privé
Atlantique	Abomey-Calavi-So-ava	Jehovah jire	Privé
Atlantique	Abomey-Calavi-So-ava	La Pierre de l'Angle cococodji	Privé
Atlantique	Abomey-Calavi-So-ava	Polyclinique Biosso	Privé
Atlantique	Abomey-Calavi-So-ava	Puissance divine	Privé
Atlantique	Abomey-Calavi-So-ava	St Augustin	Privé
Atlantique	Abomey-Calavi-So-ava	Bethesda	Privé
Atlantique	Abomey-Calavi-So-ava	Cab. Soins Chiara Luce Badano	Privé
Atlantique	Abomey-Calavi-So-ava	Cab. Soins Preferentia	Privé
Atlantique	Abomey-Calavi-So-ava	Cab. Soins Sacré-Coeur	Privé
Atlantique	Abomey-Calavi-So-ava	Cab. Soins St Raphaël Hêvié	Privé
Atlantique	Abomey-Calavi-So-ava	Cabinet Medical Mawuli	Privé
Atlantique	Abomey-Calavi-So-ava	Clinique St Lucien	Privé
Atlantique	Abomey-Calavi-So-ava	CS Hevie	Public
Atlantique	Abomey-Calavi-So-ava	CS Kpanroun	Public
Atlantique	Abomey-Calavi-So-ava	CS Ouedo	Public
Atlantique	Abomey-Calavi-So-ava	Cab. Soins Mere Clelia	Privé
Atlantique	Abomey-Calavi-So-ava	Cab. Soins St Camille de Tokan	Privé
Atlantique	Abomey-Calavi-So-ava	Cab. Soins St Gérard Marjella	Privé
Atlantique	Abomey-Calavi-So-ava	Cab. Soins St Jude	Privé
Atlantique	Abomey-Calavi-So-ava	Clinique la confiance	Privé
Atlantique	Abomey-Calavi-So-ava	Clinique la délivrance	Privé
Atlantique	Abomey-Calavi-So-ava	CS Maria Gléta	Public
Atlantique	Abomey-Calavi-So-ava	CS Togba	Public
Atlantique	Abomey-Calavi-So-ava	St Jean maria Gléta	Privé
Atlantique	Abomey-Calavi-So-ava	Cab. Soins TONASSE	Privé
Atlantique	Abomey-Calavi-So-ava	Clinique FENOU	Privé
Atlantique	Abomey-Calavi-So-ava	CS Wawata	Public
Atlantique	Abomey-Calavi-So-ava	CS Zinvie	Public
Atlantique	Abomey-Calavi-So-ava	Hôp.La Croix Zinvie	Privé
Atlantique	Abomey-Calavi-So-ava	PMI Zinvie	Privé
Atlantique	Abomey-Calavi-So-ava	CS Ahomey Lokpo	Public
Atlantique	Abomey-Calavi-So-ava	CS Kinto Oudjra	Public
Atlantique	Abomey-Calavi-So-ava	Cab. Soins Dekanmè	Privé
Atlantique	Abomey-Calavi-So-ava	Cab. Soins St Anne	Privé
Atlantique	Abomey-Calavi-So-ava	CS Ganvie	Public

Atlantique	Abomey-Calavi-So-ava	CS Gbessou	Public
Atlantique	Abomey-Calavi-So-ava	CS Houedo-Aguekon	Public
Atlantique	Abomey-Calavi-So-ava	CS So-Ava	Public
Atlantique	Abomey-Calavi-So-ava	CS Vekky	Public
Atlantique	Abomey-Calavi-So-ava	St Joseph de Sotchanhoue	Privé
Atlantique	Allada-Toffo-Zè	CS Agbanou	Public
Atlantique	Allada-Toffo-Zè	CS Ahouannonzoun	Public
Atlantique	Allada-Toffo-Zè	Cab la Confiance	Privé
Atlantique	Allada-Toffo-Zè	Cab Val de Grace	Privé
Atlantique	Allada-Toffo-Zè	Cab. Entraide ONG	Privé
Atlantique	Allada-Toffo-Zè	Cab. Soins H. St Pierre	Privé
Atlantique	Allada-Toffo-Zè	Cab. soins Ste Thérèse de l'Enfant Jésus	Privé
Atlantique	Allada-Toffo-Zè	Clinique Centrale (Allada)	Privé
Atlantique	Allada-Toffo-Zè	CS Allada	Public
Atlantique	Allada-Toffo-Zè	CS Soyo	Public
Atlantique	Allada-Toffo-Zè	CS Attogon	Public
Atlantique	Allada-Toffo-Zè	CS Avakpa	Public
Atlantique	Allada-Toffo-Zè	CS Ayou	Public
Atlantique	Allada-Toffo-Zè	HZ Allada	Public
Atlantique	Allada-Toffo-Zè	CS Hinvi	Public
Atlantique	Allada-Toffo-Zè	CS Adjimè-Aota	Public
Atlantique	Allada-Toffo-Zè	CS Lissegazoun	Public
Atlantique	Allada-Toffo-Zè	CS Lon-Agonmey	Public
Atlantique	Allada-Toffo-Zè	CS Dodji Aliho	Public
Atlantique	Allada-Toffo-Zè	CS Sekou	Public
Atlantique	Allada-Toffo-Zè	CS Togoudo	Public
Atlantique	Allada-Toffo-Zè	CS Tokpa (Allada)	Public
Atlantique	Allada-Toffo-Zè	Cabinet de Soins St Raphaël	Privé
Atlantique	Allada-Toffo-Zè	CS Ague	Public
Atlantique	Allada-Toffo-Zè	CS Colli	Public
Atlantique	Allada-Toffo-Zè	CS Coussi	Public
Atlantique	Allada-Toffo-Zè	CS Agon	Public
Atlantique	Allada-Toffo-Zè	CS Dame	Public
Atlantique	Allada-Toffo-Zè	CS Djanglanme	Public
Atlantique	Allada-Toffo-Zè	Cab. Soins Oasis	Privé
Atlantique	Allada-Toffo-Zè	Cab. Soins Ste Florence	Privé

Atlantique	Allada-Toffo-Zè	CS Houegbo	Public
Atlantique	Allada-Toffo-Zè	CS Kpome	Public
Atlantique	Allada-Toffo-Zè	CS Sey	Public
Atlantique	Allada-Toffo-Zè	Cab. La Sainte Vierge Marie	Privé
Atlantique	Allada-Toffo-Zè	Cab. Soins les merveilles	Privé
Atlantique	Allada-Toffo-Zè	CS Sehoue	Public
Atlantique	Allada-Toffo-Zè	CS Toffo	Public
Atlantique	Allada-Toffo-Zè	CS Adjan	Public
Atlantique	Allada-Toffo-Zè	CS Djigbe (Ze)	Public
Atlantique	Allada-Toffo-Zè	CS Dodji-Bata	Public
Atlantique	Allada-Toffo-Zè	Cab. Soins St Raphael De Hekanme	Privé
Atlantique	Allada-Toffo-Zè	CS Koudokpoe	Public
Atlantique	Allada-Toffo-Zè	CS Sedje-Denou	Public
Atlantique	Allada-Toffo-Zè	CS Ahozonnoude	Public
Atlantique	Allada-Toffo-Zè	CS Tangbo Djevie	Public
Atlantique	Allada-Toffo-Zè	CS Ze	Public
Atlantique	Ouidah-Kpomassè-Tori-Bossito	CS Aganmalome	Public
Atlantique	Ouidah-Kpomassè-Tori-Bossito	CS Kougbadji	Public
Atlantique	Ouidah-Kpomassè-Tori-Bossito	Cab. Soins Cesak-Agbanto	Privé
Atlantique	Ouidah-Kpomassè-Tori-Bossito	CS Agonkanme	Public
Atlantique	Ouidah-Kpomassè-Tori-Bossito	CS Dedome	Public
Atlantique	Ouidah-Kpomassè-Tori-Bossito	CS Dekanme	Public
Atlantique	Ouidah-Kpomassè-Tori-Bossito	CS Kpago-Houedjro	Public
Atlantique	Ouidah-Kpomassè-Tori-Bossito	CS Kpomasse	Public
Atlantique	Ouidah-Kpomassè-Tori-Bossito	CS Segbeya	Public
Atlantique	Ouidah-Kpomassè-Tori-Bossito	CS Segbohoue	Public
Atlantique	Ouidah-Kpomassè-Tori-Bossito	CS Tokpa Dome	Public
Atlantique	Ouidah-Kpomassè-Tori-Bossito	CS Avlekete	Public
Atlantique	Ouidah-Kpomassè-Tori-Bossito	DI Adounko	Public
Atlantique	Ouidah-Kpomassè-Tori-Bossito	CS Djegbadji	Public
Atlantique	Ouidah-Kpomassè-Tori-Bossito	DI Djondji	Public
Atlantique	Ouidah-Kpomassè-Tori-Bossito	CS Gakpe	Public
Atlantique	Ouidah-Kpomassè-Tori-Bossito	CS Houakpe-Daho	Public
Atlantique	Ouidah-Kpomassè-Tori-Bossito	CS Kindji	Public
Atlantique	Ouidah-Kpomassè-Tori-Bossito	DI Ganlonon-Codji	Public
Atlantique	Ouidah-Kpomassè-Tori-Bossito	DI Prison Civil	Public
Atlantique	Ouidah-Kpomassè-Tori-Bossito	HZ Ouidah	Public

Atlantique	Ouidah-Kpomassè-Tori-Bossito	Cab. Soins Beaux Bébés (Ouidah III)	Privé
Atlantique	Ouidah-Kpomassè-Tori-Bossito	Cab. Soins La Grace Divine	Privé
Atlantique	Ouidah-Kpomassè-Tori-Bossito	CS Kpasse	Public
Atlantique	Ouidah-Kpomassè-Tori-Bossito	Cab Soins St Gaël	Privé
Atlantique	Ouidah-Kpomassè-Tori-Bossito	Cab. Soins Dieu Seul (Zoungoudo)	Privé
Atlantique	Ouidah-Kpomassè-Tori-Bossito	Cab. Soins Divinite (Pahou)	Privé
Atlantique	Ouidah-Kpomassè-Tori-Bossito	Cab. Soins La Charite	Privé
Atlantique	Ouidah-Kpomassè-Tori-Bossito	Cab. Soins La Guérison	Privé
Atlantique	Ouidah-Kpomassè-Tori-Bossito	Cab. Soins La Paix	Privé
Atlantique	Ouidah-Kpomassè-Tori-Bossito	Cab. Soins Le Messi (Rosa-Mystica)	Privé
Atlantique	Ouidah-Kpomassè-Tori-Bossito	Cab. Soins Ste Marie Ange	Privé
Atlantique	Ouidah-Kpomassè-Tori-Bossito	Clinique Siloe	Privé
Atlantique	Ouidah-Kpomassè-Tori-Bossito	CS Pahou	Public
Atlantique	Ouidah-Kpomassè-Tori-Bossito	DI Acadjame	Public
Atlantique	Ouidah-Kpomassè-Tori-Bossito	DI Houndjava	Public
Atlantique	Ouidah-Kpomassè-Tori-Bossito	MI Kpovie	Public
Atlantique	Ouidah-Kpomassè-Tori-Bossito	Cab. Soins St Camille (Savi)	Privé
Atlantique	Ouidah-Kpomassè-Tori-Bossito	CS Savi	Public
Atlantique	Ouidah-Kpomassè-Tori-Bossito	CS Avame	Public
Atlantique	Ouidah-Kpomassè-Tori-Bossito	Cab. Soins CMS le Jourdain	Privé
Atlantique	Ouidah-Kpomassè-Tori-Bossito	CS Azohoue-Aliho	Public
Atlantique	Ouidah-Kpomassè-Tori-Bossito	CS Azohoue-Cada	Public
Atlantique	Ouidah-Kpomassè-Tori-Bossito	Cases Houenouko	Public
Atlantique	Ouidah-Kpomassè-Tori-Bossito	CS Tori-Bossito	Public
Atlantique	Ouidah-Kpomassè-Tori-Bossito	MI Hekandji	Public
Atlantique	Ouidah-Kpomassè-Tori-Bossito	Cab. Soins Azonnaï	Privé
Atlantique	Ouidah-Kpomassè-Tori-Bossito	CS Tori-Cada	Public
Atlantique	Ouidah-Kpomassè-Tori-Bossito	CS Akadjame	Public
Atlantique	Ouidah-Kpomassè-Tori-Bossito	CS Tori Gare	Public
Borgou	Bembèrèkè-Sinendé	Cab Soins Nansiara	Privé
Borgou	Bembèrèkè-Sinendé	CS Bembereke	Public
Borgou	Bembèrèkè-Sinendé	CS Garnison Bembereke	Public
Borgou	Bembèrèkè-Sinendé	CS Kokabo	Public
Borgou	Bembèrèkè-Sinendé	HZ Bembereke	Public
Borgou	Bembèrèkè-Sinendé	CMC Kabanou	Privé
Borgou	Bembèrèkè-Sinendé	CS Beroubouay	Public

Borgou	Bembèrèkè-Sinendé	CS Bouanri	Public
Borgou	Bembèrèkè-Sinendé	CS Guerankali	Public
Borgou	Bembèrèkè-Sinendé	CS Gamia	Public
Borgou	Bembèrèkè-Sinendé	DI Ganro	Public
Borgou	Bembèrèkè-Sinendé	Cab. Soins Enfant Jesus	Privé
Borgou	Bembèrèkè-Sinendé	CS Guessou Sud	Public
Borgou	Bembèrèkè-Sinendé	CS Ina	Public
Borgou	Bembèrèkè-Sinendé	DI Goua	Public
Borgou	Bembèrèkè-Sinendé	CS Fo-Boure	Public
Borgou	Bembèrèkè-Sinendé	DI Fo Boko	Public
Borgou	Bembèrèkè-Sinendé	DI Sokka	Public
Borgou	Bembèrèkè-Sinendé	Cab. Soins Bon Samaritain	Privé
Borgou	Bembèrèkè-Sinendé	CS Sekere	Public
Borgou	Bembèrèkè-Sinendé	CS Yarra	Public
Borgou	Bembèrèkè-Sinendé	Cab. Soins Sante Pour Tous	Privé
Borgou	Bembèrèkè-Sinendé	CMC Wari	Public
Borgou	Bembèrèkè-Sinendé	CS Sikki	Public
Borgou	Bembèrèkè-Sinendé	CS Guessou-Bani	Public
Borgou	Bembèrèkè-Sinendé	CS Sinende	Public
Borgou	Bembèrèkè-Sinendé	Dispensaire Evangelique de Soude	Privé
Borgou	Bembèrèkè-Sinendé	MI Kossia	Public
Borgou	Bembèrèkè-Sinendé	MI Niaro	Public
Borgou	N'Dali-Parakou	CS Bori	Public
Borgou	N'Dali-Parakou	CS Gounin	Public
Borgou	N'Dali-Parakou	CS Maregourou	Public
Borgou	N'Dali-Parakou	CS Teme	Public
Borgou	N'Dali-Parakou	CS Gbegourou	Public
Borgou	N'Dali-Parakou	EpiCentre Darnon	Public
Borgou	N'Dali-Parakou	CMS Luc au jourdain	Privé
Borgou	N'Dali-Parakou	CS Ndali	Public
Borgou	N'Dali-Parakou	Hôpital Conf Saint Padré Pio	Privé
Borgou	N'Dali-Parakou	Cab. Soins Bweedora	Privé
Borgou	N'Dali-Parakou	Cab. Soins Tamarou	Privé
Borgou	N'Dali-Parakou	CS Ouenou (Ndali)	Public
Borgou	N'Dali-Parakou	CS Sirarou	Public
Borgou	N'Dali-Parakou	HZ Boko	Privé
Borgou	N'Dali-Parakou	Bethesda	Privé

Borgou	N'Dali-Parakou	Cab. Soins Usq Allaga	Privé
Borgou	N'Dali-Parakou	Christ Roi	Privé
Borgou	N'Dali-Parakou	Clinique Coopérative de Boundarou	Privé
Borgou	N'Dali-Parakou	Clinique Saint-Raphael	Privé
Borgou	N'Dali-Parakou	CS Kpebie (Pkou)	Public
Borgou	N'Dali-Parakou	CS Madina	Public
Borgou	N'Dali-Parakou	CS Tourou	Public
Borgou	N'Dali-Parakou	Hopital Instruction des Armées Parakou	Public
Borgou	N'Dali-Parakou	Cab. Soins Balawa II	Privé
Borgou	N'Dali-Parakou	Cab. Soins Humanité	Privé
Borgou	N'Dali-Parakou	Cab. Soins ONG Sté pour tous	Privé
Borgou	N'Dali-Parakou	Cab. Soins Vie Nouvelle	Privé
Borgou	N'Dali-Parakou	CHD Borgou	Public
Borgou	N'Dali-Parakou	CS Banikanni	Public
Borgou	N'Dali-Parakou	CS Parakou	Public
Borgou	N'Dali-Parakou	DI Prison Civile (Pkou)	Public
Borgou	N'Dali-Parakou	Abpf (Pkou)	Privé
Borgou	N'Dali-Parakou	Cab. Soins Al-Houda	Privé
Borgou	N'Dali-Parakou	Cab. Soins Beau Bebe (Parakou III)	Privé
Borgou	N'Dali-Parakou	Cab. Soins Clinique Baguidi	Privé
Borgou	N'Dali-Parakou	Cab. Soins Marie Gertrude	Privé
Borgou	N'Dali-Parakou	Clinique Espoir	Privé
Borgou	N'Dali-Parakou	Clinique Garba	Privé
Borgou	N'Dali-Parakou	CMS Garnison	Privé
Borgou	N'Dali-Parakou	Cnss	Public
Borgou	N'Dali-Parakou	CS Ganou	Public
Borgou	N'Dali-Parakou	CS Zongo II	Public
Borgou	Nikki-Kalalé-Pèrèrè	CS Basso	Public
Borgou	Nikki-Kalalé-Pèrèrè	CS Neganzi	Public
Borgou	Nikki-Kalalé-Pèrèrè	CS Bouca	Public
Borgou	Nikki-Kalalé-Pèrèrè	CS Kourel	Public
Borgou	Nikki-Kalalé-Pèrèrè	Cab. Soins Mareguinta	Privé
Borgou	Nikki-Kalalé-Pèrèrè	CMC Matchore	Privé
Borgou	Nikki-Kalalé-Pèrèrè	CS Derassi	Public
Borgou	Nikki-Kalalé-Pèrèrè	CS Djega	Public
Borgou	Nikki-Kalalé-Pèrèrè	CS Dunkassa	Public

Borgou	Nikki-Kalalé-Pèrèrè	CS Gbessakperou	Public
Borgou	Nikki-Kalalé-Pèrèrè	Cab. Soins Infirmiers BONHEUR	Privé
Borgou	Nikki-Kalalé-Pèrèrè	CS Bessassi	Public
Borgou	Nikki-Kalalé-Pèrèrè	CS Kalale	Public
Borgou	Nikki-Kalalé-Pèrèrè	CS Kidaroukperou	Public
Borgou	Nikki-Kalalé-Pèrèrè	CS Lou	Public
Borgou	Nikki-Kalalé-Pèrèrè	CS Yolla	Public
Borgou	Nikki-Kalalé-Pèrèrè	CS Zambara	Public
Borgou	Nikki-Kalalé-Pèrèrè	Cabinet de Soins Infirmiers Les Grâces	Privé
Borgou	Nikki-Kalalé-Pèrèrè	CMC Boa	Privé
Borgou	Nikki-Kalalé-Pèrèrè	CS Peonga	Public
Borgou	Nikki-Kalalé-Pèrèrè	CS Biro	Public
Borgou	Nikki-Kalalé-Pèrèrè	CS Sonsonre	Public
Borgou	Nikki-Kalalé-Pèrèrè	CS Tebo	Public
Borgou	Nikki-Kalalé-Pèrèrè	CS Gbari	Public
Borgou	Nikki-Kalalé-Pèrèrè	CS Gnonkourokali	Public
Borgou	Nikki-Kalalé-Pèrèrè	CS Soubo	Public
Borgou	Nikki-Kalalé-Pèrèrè	Cabinet Faba Domplawi	Privé
Borgou	Nikki-Kalalé-Pèrèrè	Cab. Med. Louis Amigo	Privé
Borgou	Nikki-Kalalé-Pèrèrè	Cab. Méd la Guérison	Privé
Borgou	Nikki-Kalalé-Pèrèrè	Cab. Soins Anour ONG	Privé
Borgou	Nikki-Kalalé-Pèrèrè	CMC Boucanere	Privé
Borgou	Nikki-Kalalé-Pèrèrè	CS Nikki	Public
Borgou	Nikki-Kalalé-Pèrèrè	CS Sakabansi	Public
Borgou	Nikki-Kalalé-Pèrèrè	CS Tontarou	Public
Borgou	Nikki-Kalalé-Pèrèrè	HZ Sounon Sero	Privé
Borgou	Nikki-Kalalé-Pèrèrè	CS Fombawi	Public
Borgou	Nikki-Kalalé-Pèrèrè	CS Ouenou (Nikki)	Public
Borgou	Nikki-Kalalé-Pèrèrè	CS Tchikandou	Public
Borgou	Nikki-Kalalé-Pèrèrè	CMC Ganrou	Privé
Borgou	Nikki-Kalalé-Pèrèrè	CS Serekali	Public
Borgou	Nikki-Kalalé-Pèrèrè	CS Suya	Public
Borgou	Nikki-Kalalé-Pèrèrè	CMC Gore	Privé
Borgou	Nikki-Kalalé-Pèrèrè	CS Tasso	Public
Borgou	Nikki-Kalalé-Pèrèrè	CS Boro	Public
Borgou	Nikki-Kalalé-Pèrèrè	CS Diguidirou	Public

Borgou	Nikki-Kalalé-Pèrèrè	CS Gninsy	Public
Borgou	Nikki-Kalalé-Pèrèrè	CS Sandilo	Public
Borgou	Nikki-Kalalé-Pèrèrè	CMC Sonon	Privé
Borgou	Nikki-Kalalé-Pèrèrè	CS Gommey	Public
Borgou	Nikki-Kalalé-Pèrèrè	CS Guinagourou	Public
Borgou	Nikki-Kalalé-Pèrèrè	CS Nassy	Public
Borgou	Nikki-Kalalé-Pèrèrè	Epicentre SONON	Privé
Borgou	Nikki-Kalalé-Pèrèrè	CS Paneguea	Public
Borgou	Nikki-Kalalé-Pèrèrè	CS Kpebie (Pèrèrè)	Public
Borgou	Nikki-Kalalé-Pèrèrè	Cab. Soins Ong Nassara	Privé
Borgou	Nikki-Kalalé-Pèrèrè	Clinique Soeurs Albertine	Privé
Borgou	Nikki-Kalalé-Pèrèrè	CS Perere	Public
Borgou	Nikki-Kalalé-Pèrèrè	CS Sontou	Public
Borgou	Tchaourou (ZS)	CS Agbassa	Public
Borgou	Tchaourou (ZS)	CS Alafiarou	Public
Borgou	Tchaourou (ZS)	CS Koko	Public
Borgou	Tchaourou (ZS)	Cab. Soins CS Kpessou	Privé
Borgou	Tchaourou (ZS)	CS Beterou	Public
Borgou	Tchaourou (ZS)	CS Kaki Koka	Public
Borgou	Tchaourou (ZS)	CS Wari Maro	Public
Borgou	Tchaourou (ZS)	CS Yebessi	Public
Borgou	Tchaourou (ZS)	CS Goro	Public
Borgou	Tchaourou (ZS)	Cab. Soins Kokobe	Privé
Borgou	Tchaourou (ZS)	Cab. Soins Kpassa	Privé
Borgou	Tchaourou (ZS)	Cab. Soins Ong Fij Kika	Privé
Borgou	Tchaourou (ZS)	CS Kabo	Public
Borgou	Tchaourou (ZS)	CS Kika	Public
Borgou	Tchaourou (ZS)	CS Kpari	Public
Borgou	Tchaourou (ZS)	CS Tandou	Public
Borgou	Tchaourou (ZS)	Cab. Soins Ababa Bori	Privé
Borgou	Tchaourou (ZS)	Cab. Soins Sanson	Privé
Borgou	Tchaourou (ZS)	Cab. Soins Santé Plus	Privé
Borgou	Tchaourou (ZS)	CS Sanson	Public
Borgou	Tchaourou (ZS)	Cab Yambouan	Privé
Borgou	Tchaourou (ZS)	Cab. Soins Cp Louis Pasteur	Privé
Borgou	Tchaourou (ZS)	Cab. Soins CS Gbenonkpo	Privé
Borgou	Tchaourou (ZS)	Cab. Soins Dofoufambo	Privé

Borgou	Tchaourou (ZS)	Cab. Soins Ong OBSC Gango	Privé
Borgou	Tchaourou (ZS)	Cabinet Médical Grâce Divine	Privé
Borgou	Tchaourou (ZS)	CS Tchaourou	Public
Borgou	Tchaourou (ZS)	HZ Papane	Privé
Borgou	Tchaourou (ZS)	Cab. Soins Alafia Tekparou	Privé
Borgou	Tchaourou (ZS)	Cab. Soins Cp Les Anges	Privé
Borgou	Tchaourou (ZS)	Cab. Soins Delta De Badekparou	Privé
Borgou	Tchaourou (ZS)	Cab. Soins Gloria	Privé
Borgou	Tchaourou (ZS)	Cab. Soins Grace Divine	Privé
Borgou	Tchaourou (ZS)	Cab. Soins Joie de Vivre	Privé
Borgou	Tchaourou (ZS)	Cab. Soins Raoul Follereau	Privé
Borgou	Tchaourou (ZS)	Cab. Soins Resea Kinoukpanou	Privé
Borgou	Tchaourou (ZS)	CMC Worla	Privé
Borgou	Tchaourou (ZS)	CS Kinnou Kpanou	Public
Borgou	Tchaourou (ZS)	CS Tchatchou	Public
Collines	Dassa-Glazoué	CS Betecoucou	Public
Collines	Dassa-Glazoué	MI Attinkpayé	Public
Collines	Dassa-Glazoué	CTAL Dassa	Privé
Collines	Dassa-Glazoué	Cab. Med.Sos Dassa	Privé
Collines	Dassa-Glazoué	Cab. Soins Christ Roi	Privé
Collines	Dassa-Glazoué	Cab. Soins La Grâce	Privé
Collines	Dassa-Glazoué	Cab. Soins Suivie De L'Enf	Privé
Collines	Dassa-Glazoué	CS Dassa	Public
Collines	Dassa-Glazoué	Dispensaire St Emile	Privé
Collines	Dassa-Glazoué	HZ Dassa	Public
Collines	Dassa-Glazoué	CS Gbaffo	Public
Collines	Dassa-Glazoué	MI Gnokpingnon	Public
Collines	Dassa-Glazoué	CS Kere	Public
Collines	Dassa-Glazoué	MI Igoho	Public
Collines	Dassa-Glazoué	CS Kpingni	Public
Collines	Dassa-Glazoué	MI Fita	Public
Collines	Dassa-Glazoué	CS Lema	Public
Collines	Dassa-Glazoué	MI Erokoya	Public
Collines	Dassa-Glazoué	MI Kpakpa Agbagoule	Public
Collines	Dassa-Glazoué	CS Paouignan	Public
Collines	Dassa-Glazoué	DI Agboghborne	Public
Collines	Dassa-Glazoué	MI Adjanoudoho	Public

Collines	Dassa-Glazoué	MI Hounkpogon	Public
Collines	Dassa-Glazoué	CS Soclogbo	Public
Collines	Dassa-Glazoué	MI Agbondjèdo	Public
Collines	Dassa-Glazoué	MI Miniffi	Public
Collines	Dassa-Glazoué	CS Tre	Public
Collines	Dassa-Glazoué	CS Aklampa	Public
Collines	Dassa-Glazoué	CS Sowiandji	Public
Collines	Dassa-Glazoué	CS Assante	Public
Collines	Dassa-Glazoué	MI Gbanlin	Public
Collines	Dassa-Glazoué	CS Glazoue	Public
Collines	Dassa-Glazoué	CS Gome	Public
Collines	Dassa-Glazoué	MI Haya	Public
Collines	Dassa-Glazoué	MI Tchatchegou	Public
Collines	Dassa-Glazoué	CS Kpakpaza	Public
Collines	Dassa-Glazoué	MI Sowe	Public
Collines	Dassa-Glazoué	CS Magoumi	Public
Collines	Dassa-Glazoué	CS Ouedeme	Public
Collines	Dassa-Glazoué	MI Yagbo	Public
Collines	Dassa-Glazoué	Abbraccio	Privé
Collines	Dassa-Glazoué	CS Oké okounou	Public
Collines	Dassa-Glazoué	CS Sokponta	Public
Collines	Dassa-Glazoué	CS Thio	Public
Collines	Dassa-Glazoué	MI Akomya	Public
Collines	Dassa-Glazoué	MI Béthel	Public
Collines	Dassa-Glazoué	MI Hoco	Public
Collines	Dassa-Glazoué	MI Riffo	Public
Collines	Dassa-Glazoué	CS Madengbé	Public
Collines	Dassa-Glazoué	CS Zaffé	Public
Collines	Dassa-Glazoué	MI Adourekonan	Public
Collines	Savalou-Bantè	CS Agoua	Public
Collines	Savalou-Bantè	CS Akpassi	Public
Collines	Savalou-Bantè	St Louis Akpassi	Privé
Collines	Savalou-Bantè	CS Atokolibé	Public
Collines	Savalou-Bantè	Cab soins Père AFOUNANA	Privé
Collines	Savalou-Bantè	CS Bante	Public
Collines	Savalou-Bantè	CS Bobe	Public
Collines	Savalou-Bantè	MI Djagbalo	Public

Collines	Savalou-Bantè	CS Gouka	Public
Collines	Savalou-Bantè	CS Koko	Public
Collines	Savalou-Bantè	CS Lougha	Public
Collines	Savalou-Bantè	CS Pira	Public
Collines	Savalou-Bantè	MI Okouta-Ossé	Public
Collines	Savalou-Bantè	CS Djalloukou	Public
Collines	Savalou-Bantè	CS Doume	Public
Collines	Savalou-Bantè	MI COFFE AGBALLA	Public
Collines	Savalou-Bantè	CS Gobada	Public
Collines	Savalou-Bantè	Lama	Privé
Collines	Savalou-Bantè	CS Kpataba	Public
Collines	Savalou-Bantè	CS Lahotan	Public
Collines	Savalou-Bantè	DI MEDETEKPO	Public
Collines	Savalou-Bantè	Sègbèya	Privé
Collines	Savalou-Bantè	CS Logozohe	Public
Collines	Savalou-Bantè	CS Monkpa	Public
Collines	Savalou-Bantè	CS Ottola	Public
Collines	Savalou-Bantè	CS Ouessè (Savalou)	Public
Collines	Savalou-Bantè	CS Savalou	Public
Collines	Savalou-Bantè	CS Zounzonkamey	Public
Collines	Savalou-Bantè	Hopital Savalou	Public
Collines	Savalou-Bantè	CS Doissa	Public
Collines	Savalou-Bantè	Cab. Soins Bon Secours	Privé
Collines	Savalou-Bantè	CS Lowo	Public
Collines	Savalou-Bantè	CS Tchetti	Public
Collines	Savè-Ouèssè	CS Challa-Ogoi	Public
Collines	Savè-Ouèssè	CS Gbédé	Public
Collines	Savè-Ouèssè	CS Kokoro	Public
Collines	Savè-Ouèssè	CS Djègbé	Public
Collines	Savè-Ouèssè	CS Gbanlin	Public
Collines	Savè-Ouèssè	CS Vossa	Public
Collines	Savè-Ouèssè	MI Idadjo	Public
Collines	Savè-Ouèssè	CS Kemon	Public
Collines	Savè-Ouèssè	MI Akpero	Public
Collines	Savè-Ouèssè	Confessionel Ntr Dame Bonne Délivrance Kilibo	Privé
Collines	Savè-Ouèssè	CS Kilibo	Public

Collines	Savè-Ouèssè	MI Yaoui	Public
Collines	Savè-Ouèssè	Cab. Accouch St Véronique	Privé
Collines	Savè-Ouèssè	Cab. Soins IFE OLUWA	Privé
Collines	Savè-Ouèssè	Clinique La Galilée	Privé
Collines	Savè-Ouèssè	CS Laminou	Public
Collines	Savè-Ouèssè	MI Odougba	Public
Collines	Savè-Ouèssè	Cab. Soins Mme CHALLA	Privé
Collines	Savè-Ouèssè	CS Ouesse Centre	Public
Collines	Savè-Ouèssè	CS Ogoutèdo	Public
Collines	Savè-Ouèssè	CS Toui	Public
Collines	Savè-Ouèssè	CS Toui PK	Public
Collines	Savè-Ouèssè	MI Toui gare	Public
Collines	Savè-Ouèssè	Cab. Soins Mme BONI	Privé
Collines	Savè-Ouèssè	Cab. Soins St Augustin Planque	Privé
Collines	Savè-Ouèssè	HZ Save	Public
Collines	Savè-Ouèssè	CS Besse	Public
Collines	Savè-Ouèssè	CS Kadjogbé	Public
Collines	Savè-Ouèssè	MI Okpa	Public
Collines	Savè-Ouèssè	CS Boni	Public
Collines	Savè-Ouèssè	Centre confessionnel TRANSFIGURATION	Privé
Collines	Savè-Ouèssè	CS Kaboua	Public
Collines	Savè-Ouèssè	MI Alafia	Public
Collines	Savè-Ouèssè	MI Okounfo	Public
Collines	Savè-Ouèssè	CS Offe	Public
Collines	Savè-Ouèssè	MI Ayédjoko	Public
Collines	Savè-Ouèssè	MI Dani	Public
Collines	Savè-Ouèssè	CS Akon	Public
Collines	Savè-Ouèssè	CS Oke-Owo	Public
Collines	Savè-Ouèssè	MI Monka	Public
Collines	Savè-Ouèssè	CS Sakin	Public
Collines	Savè-Ouèssè	MI Ouoghi	Public
Collines	Savè-Ouèssè	CS Plateau	Public
Collines	Savè-Ouèssè	MI Boubou	Public
Couffo	Aplahoué-Djakotomey-Dogbo	CS Aplahoue	Public
Couffo	Aplahoué-Djakotomey-Dogbo	HZ Aplahoue	Public
Couffo	Aplahoué-Djakotomey-Dogbo	CS Atomey	Public

Couffo	Aplahoué-Djakotomey-Dogbo	Cab. Soins Cc La Consolata	Privé
Couffo	Aplahoué-Djakotomey-Dogbo	CMS Espoir Vie	Privé
Couffo	Aplahoué-Djakotomey-Dogbo	CS Azove	Public
Couffo	Aplahoué-Djakotomey-Dogbo	CS Dekpo	Public
Couffo	Aplahoué-Djakotomey-Dogbo	CS Lagbavey	Public
Couffo	Aplahoué-Djakotomey-Dogbo	CS Godohou	Public
Couffo	Aplahoué-Djakotomey-Dogbo	Cab. Soins Coop. Kissamey	Privé
Couffo	Aplahoué-Djakotomey-Dogbo	CS Houetan	Public
Couffo	Aplahoué-Djakotomey-Dogbo	MI Epi Centre Kissamey	Public
Couffo	Aplahoué-Djakotomey-Dogbo	CS Lonkly	Public
Couffo	Aplahoué-Djakotomey-Dogbo	CS Adjintimey	Public
Couffo	Aplahoué-Djakotomey-Dogbo	CS Betoumey	Public
Couffo	Aplahoué-Djakotomey-Dogbo	CS Djakotome	Public
Couffo	Aplahoué-Djakotomey-Dogbo	Cab. Med APH Gohomey	Privé
Couffo	Aplahoué-Djakotomey-Dogbo	CS Houegamey	Public
Couffo	Aplahoué-Djakotomey-Dogbo	CS Kokohoue	Public
Couffo	Aplahoué-Djakotomey-Dogbo	CS Kpoba	Public
Couffo	Aplahoué-Djakotomey-Dogbo	CS Sokouhoue	Public
Couffo	Aplahoué-Djakotomey-Dogbo	CS Ayomi	Public
Couffo	Aplahoué-Djakotomey-Dogbo	MI Kpodaha	Public
Couffo	Aplahoué-Djakotomey-Dogbo	CS Dogbo Tota	Public
Couffo	Aplahoué-Djakotomey-Dogbo	H. St Camille Dogbo	Privé
Couffo	Aplahoué-Djakotomey-Dogbo	MI Mandankanmey	Public
Couffo	Aplahoué-Djakotomey-Dogbo	CS Deve	Public
Couffo	Aplahoué-Djakotomey-Dogbo	CS Honton	Public
Couffo	Aplahoué-Djakotomey-Dogbo	MI Dadohoue	Public
Couffo	Aplahoué-Djakotomey-Dogbo	CS Lokoghoue	Public
Couffo	Aplahoué-Djakotomey-Dogbo	CS Madjre	Public
Couffo	Aplahoué-Djakotomey-Dogbo	CS Totchangni	Public
Couffo	Klouékamè-Toviklin- Lalo	CS Adjahonme	Public
Couffo	Klouékamè-Toviklin- Lalo	CS Ahogbeya	Public
Couffo	Klouékamè-Toviklin- Lalo	CS Ayahohoue	Public
Couffo	Klouékamè-Toviklin- Lalo	CS Djotto	Public
Couffo	Klouékamè-Toviklin- Lalo	DI Akime	Public
Couffo	Klouékamè-Toviklin- Lalo	CS Hondjin	Public
Couffo	Klouékamè-Toviklin- Lalo	Epicentre Soglonouhoué	Privé

		Cab.	Soins	Esperance	De
Couffo	Klouékamè-Toviklin- Lalo	Klouekanme			Privé
Couffo	Klouékamè-Toviklin- Lalo	CS Klouekanme			Public
Couffo	Klouékamè-Toviklin- Lalo	HZ Klouekanme			Public
Couffo	Klouékamè-Toviklin- Lalo	CS Lanta			Public
Couffo	Klouékamè-Toviklin- Lalo	MI Gbowime			Public
Couffo	Klouékamè-Toviklin- Lalo	CS Tchikpe			Public
Couffo	Klouékamè-Toviklin- Lalo	CS Adoukandji			Public
Couffo	Klouékamè-Toviklin- Lalo	CS Tchi-Ahodjinnako			Public
Couffo	Klouékamè-Toviklin- Lalo	CS Tchi-Ahomadegbe			Public
Couffo	Klouékamè-Toviklin- Lalo	CS Banigbe (Lalo)			Public
Couffo	Klouékamè-Toviklin- Lalo	CS Gnizounme			Public
Couffo	Klouékamè-Toviklin- Lalo	CS Hlassame			Public
Couffo	Klouékamè-Toviklin- Lalo	DI Sohounouhoue			Public
Couffo	Klouékamè-Toviklin- Lalo	CS Lalo			Public
Couffo	Klouékamè-Toviklin- Lalo	CS Lokogba			Public
Couffo	Klouékamè-Toviklin- Lalo	MI Kuivonhoue			Public
Couffo	Klouékamè-Toviklin- Lalo	CS Tchito			Public
Couffo	Klouékamè-Toviklin- Lalo	CS Tohou			Public
Couffo	Klouékamè-Toviklin- Lalo	CS Zalli			Public
Couffo	Klouékamè-Toviklin- Lalo	CS Adjido			Public
Couffo	Klouékamè-Toviklin- Lalo	CS Banonsi-Avedjin			Public
Couffo	Klouékamè-Toviklin- Lalo	CS Doko			Public
Couffo	Klouékamè-Toviklin- Lalo	CS Houedogli			Public
Couffo	Klouékamè-Toviklin- Lalo	CS Missinko			Public
Couffo	Klouékamè-Toviklin- Lalo	CS Tannou-Gola			Public
Couffo	Klouékamè-Toviklin- Lalo	CS Toviklin			Public
Donga	Bassila (ZS)	CS Aledjo			Public
Donga	Bassila (ZS)	CS Kaouté			Public
Donga	Bassila (ZS)	CS Partago			Public
Donga	Bassila (ZS)	CS Aoro			Public
Donga	Bassila (ZS)	CS Bassila			Public
Donga	Bassila (ZS)	CS Biguina			Public
Donga	Bassila (ZS)	CS Diépani			Public
Donga	Bassila (ZS)	CS Dogue			Public
Donga	Bassila (ZS)	CS Frignon			Public
Donga	Bassila (ZS)	CS Igbomacro			Public

Donga	Bassila (ZS)	CS Kikele	Public
Donga	Bassila (ZS)	CS Kprekete	Public
Donga	Bassila (ZS)	HZ Bassila	Public
Donga	Bassila (ZS)	CS Manigri	Public
Donga	Bassila (ZS)	CS Manigri Ikanni	Public
Donga	Bassila (ZS)	CS Bodi	Public
Donga	Bassila (ZS)	CS Nagayile	Public
Donga	Bassila (ZS)	CS Nioro	Public
Donga	Bassila (ZS)	CS Penelan	Public
Donga	Bassila (ZS)	CS Penessoulou	Public
Donga	Bassila (ZS)	CS Salmanga	Public
Donga	Bassila (ZS)	MI Dengou	Public
Donga	Djougou-Ouaké-Copargo	CS Anandana	Public
Donga	Djougou-Ouaké-Copargo	MI Setrah	Public
Donga	Djougou-Ouaké-Copargo	CS Copargo	Public
Donga	Djougou-Ouaké-Copargo	CS Kpassabla	Public
Donga	Djougou-Ouaké-Copargo	CS Yaoura	Public
Donga	Djougou-Ouaké-Copargo	Cab. Saint Jacob	Privé
Donga	Djougou-Ouaké-Copargo	CS Gnanfouroum	Public
Donga	Djougou-Ouaké-Copargo	CS Pabegou	Public
Donga	Djougou-Ouaké-Copargo	CS Karhum	Public
Donga	Djougou-Ouaké-Copargo	CS Singre	Public
Donga	Djougou-Ouaké-Copargo	Cab. Soins Al-Amal	Privé
Donga	Djougou-Ouaké-Copargo	Cab. Soins Bona	Privé
Donga	Djougou-Ouaké-Copargo	Cab. Soins Eau De Siloe	Privé
Donga	Djougou-Ouaké-Copargo	Cab. Soins Saint Jean-Baptiste	Privé
Donga	Djougou-Ouaké-Copargo	Clinique Espoir	Privé
Donga	Djougou-Ouaké-Copargo	CS Djougou1	Public
Donga	Djougou-Ouaké-Copargo	MI Founa	Public
Donga	Djougou-Ouaké-Copargo	Cab. Soins Providence-Gaounga	Privé
Donga	Djougou-Ouaké-Copargo	CS Barienou	Public
Donga	Djougou-Ouaké-Copargo	CS Foyo	Public
Donga	Djougou-Ouaké-Copargo	CS Gaounga	Public
Donga	Djougou-Ouaké-Copargo	CS Toko-Toko	Public
Donga	Djougou-Ouaké-Copargo	CS Anoum	Public
Donga	Djougou-Ouaké-Copargo	CS Barei	Public
Donga	Djougou-Ouaké-Copargo	CS Bellefoungou	Public

Donga	Djougou-Ouaké-Copargo	CS Bougou	Public
Donga	Djougou-Ouaké-Copargo	CS Djakpingou	Public
Donga	Djougou-Ouaké-Copargo	CS Djougou2	Public
Donga	Djougou-Ouaké-Copargo	Cab. Soins St Camille (Djougou III)	Privé
Donga	Djougou-Ouaké-Copargo	CHD Donga	Public
Donga	Djougou-Ouaké-Copargo	CS Djougou	Public
Donga	Djougou-Ouaké-Copargo	H. Ordre De Malte	Privé
Donga	Djougou-Ouaké-Copargo	Cab. Soins El - Fatah	Privé
Donga	Djougou-Ouaké-Copargo	Cab. Soins Jean Martin Moyë	Privé
Donga	Djougou-Ouaké-Copargo	CS Bari	Public
Donga	Djougou-Ouaké-Copargo	CS Gangamou	Public
Donga	Djougou-Ouaké-Copargo	CS Kolokonde	Public
Donga	Djougou-Ouaké-Copargo	CS Yorossonga	Public
Donga	Djougou-Ouaké-Copargo	Cab. Soins Wewe	Privé
Donga	Djougou-Ouaké-Copargo	CS Daringa	Public
Donga	Djougou-Ouaké-Copargo	CS Onklou	Public
Donga	Djougou-Ouaké-Copargo	MI Bakou	Public
Donga	Djougou-Ouaké-Copargo	Cab. Soins Abitanga	Privé
Donga	Djougou-Ouaké-Copargo	Cab. Soins Ssa-Partago	Privé
Donga	Djougou-Ouaké-Copargo	CS Dabogou	Public
Donga	Djougou-Ouaké-Copargo	CS Partago	Public
Donga	Djougou-Ouaké-Copargo	CS Pelebina	Public
Donga	Djougou-Ouaké-Copargo	CS Alfa-Kpara	Public
Donga	Djougou-Ouaké-Copargo	CS Badjoude	Public
Donga	Djougou-Ouaké-Copargo	CS Assodè	Public
Donga	Djougou-Ouaké-Copargo	CS Komde	Public
Donga	Djougou-Ouaké-Copargo	CS Ouake	Public
Donga	Djougou-Ouaké-Copargo	CS Semere 1	Public
Donga	Djougou-Ouaké-Copargo	CS Awotobi	Public
Donga	Djougou-Ouaké-Copargo	CS Gbaou	Public
Donga	Djougou-Ouaké-Copargo	DI Tchalinga	Public
Donga	Djougou-Ouaké-Copargo	MI Madjatom	Public
Littoral	Cotonou 1-Cotonou 4	Cab Med Dr Aline	Privé
Littoral	Cotonou 1-Cotonou 4	Cab. Med. Al Faycal	Privé
Littoral	Cotonou 1-Cotonou 4	Cab. Med. Zongo	Privé
Littoral	Cotonou 1-Cotonou 4	Cab. Méd. Salam	Privé
Littoral	Cotonou 1-Cotonou 4	Cab. Soins St Emmanuel	Privé

Littoral	Cotonou 1-Cotonou 4	CHU-MEL Cotonou	Public
Littoral	Cotonou 1-Cotonou 4	CS Cotonou 1	Public
Littoral	Cotonou 1-Cotonou 4	CS Placodji	Public
Littoral	Cotonou 1-Cotonou 4	Inf. LT Coulibaly	Public
Littoral	Cotonou 1-Cotonou 4	Polyclinique Atinkanmey	Privé
Littoral	Cotonou 1-Cotonou 4	Polyclinique St Michel (Posam)	Privé
Littoral	Cotonou 1-Cotonou 4	Cab. Soins Cms Sante Pour Tous	Privé
Littoral	Cotonou 1-Cotonou 4	Cab. Soins La Confiance	Privé
Littoral	Cotonou 1-Cotonou 4	Cab. Soins Ste Rita De Cascia	Privé
Littoral	Cotonou 1-Cotonou 4	Cab. Soins Vie Nouvelle	Privé
Littoral	Cotonou 1-Cotonou 4	Cab.soins Grâce Divine	Privé
Littoral	Cotonou 1-Cotonou 4	Cabinet de Soins Saint Léopold	Privé
Littoral	Cotonou 1-Cotonou 4	Clinique de JOHN HOT	Privé
Littoral	Cotonou 1-Cotonou 4	Clinique El Elohim	Privé
Littoral	Cotonou 1-Cotonou 4	Clinique Point E	Privé
Littoral	Cotonou 1-Cotonou 4	Clinique Ste Lucrecia	Privé
Littoral	Cotonou 1-Cotonou 4	CMS Bon Berger	Privé
Littoral	Cotonou 1-Cotonou 4	CS Ahouansori	Public
Littoral	Cotonou 1-Cotonou 4	CS Aïdjèdo	Public
Littoral	Cotonou 1-Cotonou 4	Inf CEG Dantokpa	Public
Littoral	Cotonou 2-Cotonou 3	Cab Med Olayinka	Privé
Littoral	Cotonou 2-Cotonou 3	Cab. Soins La Lumière	Privé
Littoral	Cotonou 2-Cotonou 3	Cab. Soins Mahugbe	Privé
Littoral	Cotonou 2-Cotonou 3	Cab. Soins Vidolé	Privé
Littoral	Cotonou 2-Cotonou 3	Clinique An-Nour	Privé
Littoral	Cotonou 2-Cotonou 3	Clinique Cpa	Privé
Littoral	Cotonou 2-Cotonou 3	Clinique la Sérénité	Privé
Littoral	Cotonou 2-Cotonou 3	Clinique Val des Saints	Privé
Littoral	Cotonou 2-Cotonou 3	CS Agbato	Public
Littoral	Cotonou 2-Cotonou 3	CS Ayélawadjè	Public
Littoral	Cotonou 2-Cotonou 3	ABPF	Privé
Littoral	Cotonou 2-Cotonou 3	Cab. Soins Bon Recours	Privé
Littoral	Cotonou 2-Cotonou 3	Cab. Soins Djidjoho	Privé
Littoral	Cotonou 2-Cotonou 3	Clinique Boni	Privé
Littoral	Cotonou 2-Cotonou 3	Clinique La Roseaie	Privé
Littoral	Cotonou 2-Cotonou 3	Clinique Padre Pio	Privé
Littoral	Cotonou 2-Cotonou 3	CS Missessin	Public

Littoral	Cotonou 2-Cotonou 3	Cab Medical le Rosaire	Privé
Littoral	Cotonou 2-Cotonou 3	Cab. Med Finagnon	Privé
Littoral	Cotonou 2-Cotonou 3	Cab. Soins Cms Avotrou	Privé
Littoral	Cotonou 2-Cotonou 3	Cab. Soins Esperance (Cotonou Iii)	Privé
Littoral	Cotonou 2-Cotonou 3	Cab. Soins L'Emmanuel	Privé
Littoral	Cotonou 2-Cotonou 3	Cab. Soins ONG SEZCO	Privé
Littoral	Cotonou 2-Cotonou 3	Cab. Soins Saint Raphaël de Dandji	Privé
Littoral	Cotonou 2-Cotonou 3	Cab. Soins Ste Marie Les Anges	Privé
Littoral	Cotonou 2-Cotonou 3	Cab. Soins Urgence Akpakpa	Privé
Littoral	Cotonou 2-Cotonou 3	Clinique du Centre	Privé
Littoral	Cotonou 2-Cotonou 3	Clinique HANNAH	Privé
Littoral	Cotonou 2-Cotonou 3	Clinique Minonkpo	Privé
Littoral	Cotonou 2-Cotonou 3	Clinique Sena	Privé
Littoral	Cotonou 2-Cotonou 3	Clinique Vital	Privé
Littoral	Cotonou 2-Cotonou 3	CS Avotrou	Public
Littoral	Cotonou 2-Cotonou 3	OCPM	Privé
Littoral	Cotonou 2-Cotonou 3	Polyclinique St Anne	Privé
Littoral	Cotonou 2-Cotonou 3	Cab. Soins St Jean Gankpodo	Privé
Littoral	Cotonou 2-Cotonou 3	Cabinnet Médical Don Divin	Privé
Littoral	Cotonou 2-Cotonou 3	Centre Medical Kpondelhou	Privé
Littoral	Cotonou 2-Cotonou 3	CHUZ SURU-LERE	Public
Littoral	Cotonou 2-Cotonou 3	Clinique ADEOLA	Privé
Littoral	Cotonou 2-Cotonou 3	Clinique Celestine Bonté Divine	Privé
Littoral	Cotonou 2-Cotonou 3	Clinique Pédiatrique et de Néonatalogie d'Akpakpa	Privé
Littoral	Cotonou 2-Cotonou 3	Clinique SALEL	Privé
Littoral	Cotonou 2-Cotonou 3	Clinique St Laurent	Privé
Littoral	Cotonou 2-Cotonou 3	CS Gankpodo	Public
Littoral	Cotonou 2-Cotonou 3	Inf CEG Suru-Léré	Public
Littoral	Cotonou 5	Cab. Soins CEGO	Privé
Littoral	Cotonou 5	Cab. Soins Marina	Privé
Littoral	Cotonou 5	Cab. Soins Mgr De Souza	Privé
Littoral	Cotonou 5	Cab. Soins St Pothin	Privé
Littoral	Cotonou 5	Clinique d'accouchement eutocique Mon Etoile	Privé
Littoral	Cotonou 5	CS Police Républicaine	Public
Littoral	Cotonou 5	Hopital St Luc	Privé
Littoral	Cotonou 5	Clinique Coopérative Sike	Privé

Littoral	Cotonou 5	Clinique les Graces	Privé
Littoral	Cotonou 5	CS Saint Michel	Public
Littoral	Cotonou 5	CS Sikecodji	Public
Littoral	Cotonou 5	Ceg Ste Rita (Infirmierie Scolaire)	Public
Littoral	Cotonou 5	Hopital Bethesda	Privé
Littoral	Cotonou 5	Cab. Soins Mahugnon	Privé
Littoral	Cotonou 5	Cab. Soins St Gérard	Privé
Littoral	Cotonou 5	Clinique d'accouchement euctocique Sainte Marie	Privé
Littoral	Cotonou 5	Clinique Sainte Famille	Privé
Littoral	Cotonou 5	CS Zogbo	Public
Littoral	Cotonou 5	HZ Menontin	Public
Littoral	Cotonou 6	Cab. Soins Cs	Privé
Littoral	Cotonou 6	Cab. Soins Dorcas De Vodjè	Privé
Littoral	Cotonou 6	Camp Guezo(Garnison)	Public
Littoral	Cotonou 6	Ceg Notre Dame	Public
Littoral	Cotonou 6	Clinique Union	Privé
Littoral	Cotonou 6	CS Gbgamey	Public
Littoral	Cotonou 6	DI Prison Civile (11ème Arrond Cot)	Public
Littoral	Cotonou 6	Hopital St Jean	Privé
Littoral	Cotonou 6	INF ENEAM	Public
Littoral	Cotonou 6	Cab. Soins Ste Marthe Robin	Privé
Littoral	Cotonou 6	Ceg Pere Aupiais	Privé
Littoral	Cotonou 6	Clinique Azonigbo	Privé
Littoral	Cotonou 6	Clinique Mahouna	Privé
Littoral	Cotonou 6	Clinique Meldis	Privé
Littoral	Cotonou 6	Cnhu	Public
Littoral	Cotonou 6	CS Akogbato	Public
Littoral	Cotonou 6	CS Cadjehoun	Public
Littoral	Cotonou 6	CS Djomehountin	Public
Littoral	Cotonou 6	Cab. Soins Cresen	Privé
Littoral	Cotonou 6	Cab. Soins Licamacel	Privé
Littoral	Cotonou 6	Cab. Soins Ong Enfant Du Bénin	Privé
Littoral	Cotonou 6	Cab. Soins Providence	Privé
Littoral	Cotonou 6	Cab. Soins Vie Abondante	Privé
Littoral	Cotonou 6	Centre Anastasis	Privé
Littoral	Cotonou 6	Clinique Ado	Privé

Littoral	Cotonou 6		Clinique Fidjrossè	Privé
Littoral	Cotonou 6		CS Agla	Public
Littoral	Cotonou 6		CS Houenoussou	Public
Mono	Comè-Grand Bopa	popo-Houèyogbé-	CS Agbodji	Public
Mono	Comè-Grand Bopa	popo-Houèyogbé-	CS Badazouin	Public
Mono	Comè-Grand Bopa	popo-Houèyogbé-	MI MEDESSEDJI	Public
Mono	Comè-Grand Bopa	popo-Houèyogbé-	CS Bopa	Public
Mono	Comè-Grand Bopa	popo-Houèyogbé-	CS Gbakpodji	Public
Mono	Comè-Grand Bopa	popo-Houèyogbé-	Cab. Soins Florence D. Zinsou	Privé
Mono	Comè-Grand Bopa	popo-Houèyogbé-	CS Lobogo	Public
Mono	Comè-Grand Bopa	popo-Houèyogbé-	CS Possotome	Public
Mono	Comè-Grand Bopa	popo-Houèyogbé-	CS Yegodoe	Public
Mono	Comè-Grand Bopa	popo-Houèyogbé-	CS Agatogbo	Public
Mono	Comè-Grand Bopa	popo-Houèyogbé-	CS Kpetou	Public
Mono	Comè-Grand Bopa	popo-Houèyogbé-	CS Akodeha	Public
Mono	Comè-Grand Bopa	popo-Houèyogbé-	Cab. Soins Soeurs Religieuses De Comé	Privé
Mono	Comè-Grand Bopa	popo-Houèyogbé-	CS Come	Public
Mono	Comè-Grand Bopa	popo-Houèyogbé-	CS Gadome	Public
Mono	Comè-Grand Bopa	popo-Houèyogbé-	HZ Come	Public
Mono	Comè-Grand Bopa	popo-Houèyogbé-	CS Oumako	Public
Mono	Comè-Grand Bopa	popo-Houèyogbé-	CS Ouedeme-Peda	Public
Mono	Comè-Grand Bopa	popo-Houèyogbé-	CS Adjaha	Public
Mono	Comè-Grand Bopa	popo-Houèyogbé-	CS Agoue	Public

Mono	Comè-Grand Bopa	popo-Houèyogbé-	CS Ayiguinnou	Public
Mono	Comè-Grand Bopa	popo-Houèyogbé-	CS Hilla-Condji	Public
Mono	Comè-Grand Bopa	popo-Houèyogbé-	CS Avlo	Public
Mono	Comè-Grand Bopa	popo-Houèyogbé-	MI GNIHOUNTINMEY	Public
Mono	Comè-Grand Bopa	popo-Houèyogbé-	CS Djanglanmey	Public
Mono	Comè-Grand Bopa	popo-Houèyogbé-	CS Gbehoue	Public
Mono	Comè-Grand Bopa	popo-Houèyogbé-	CS Grand-Popo	Public
Mono	Comè-Grand Bopa	popo-Houèyogbé-	CS Sazue	Public
Mono	Comè-Grand Bopa	popo-Houèyogbé-	MI Gnito	Public
Mono	Comè-Grand Bopa	popo-Houèyogbé-	CS Dahe	Public
Mono	Comè-Grand Bopa	popo-Houèyogbé-	CS Djibio	Public
Mono	Comè-Grand Bopa	popo-Houèyogbé-	CS Adromey	Public
Mono	Comè-Grand Bopa	popo-Houèyogbé-	CS Ahouloume	Public
Mono	Comè-Grand Bopa	popo-Houèyogbé-	CS Doutou	Public
Mono	Comè-Grand Bopa	popo-Houèyogbé-	CS Honhoue	Public
Mono	Comè-Grand Bopa	popo-Houèyogbé-	CS Houeyogbe	Public
Mono	Comè-Grand Bopa	popo-Houèyogbé-	CS Drè	Public
Mono	Comè-Grand Bopa	popo-Houèyogbé-	CS Sè	Public
Mono	Comè-Grand Bopa	popo-Houèyogbé-	CS Dave	Public
Mono	Comè-Grand Bopa	popo-Houèyogbé-	CS Manonkpon	Public
Mono	Lokossa-Athiémè		Cab. Soins Mcp Hoziana	Privé
Mono	Lokossa-Athiémè		CS Adohoun	Public
Mono	Lokossa-Athiémè		MI Aguidahoue	Public

Mono	Lokossa-Athiémè	CS Atchannou	Public
Mono	Lokossa-Athiémè	CS Konouhoue	Public
Mono	Lokossa-Athiémè	DI Akonana	Public
Mono	Lokossa-Athiémè	Cab. Soins La Gloire	Privé
Mono	Lokossa-Athiémè	CS Athieme	Public
Mono	Lokossa-Athiémè	DI Awame	Public
Mono	Lokossa-Athiémè	MI Agbobada	Public
Mono	Lokossa-Athiémè	MI Koudohounhoue	Public
Mono	Lokossa-Athiémè	MI Zounhoue	Public
Mono	Lokossa-Athiémè	CS Dedekpoe	Public
Mono	Lokossa-Athiémè	CS Kpinnou	Public
Mono	Lokossa-Athiémè	CS Agame	Public
Mono	Lokossa-Athiémè	MI 4A Agame	Public
Mono	Lokossa-Athiémè	CS Houin	Public
Mono	Lokossa-Athiémè	MI Dessa	Public
Mono	Lokossa-Athiémè	CS Koudo	Public
Mono	Lokossa-Athiémè	MI Tinou	Public
Mono	Lokossa-Athiémè	ABPF Lokossa	Privé
Mono	Lokossa-Athiémè	CHD Mono	Public
Mono	Lokossa-Athiémè	CS Lokossa	Public
Mono	Lokossa-Athiémè	DI Ceg1 Lokossa	Public
Mono	Lokossa-Athiémè	DI Prison Civile (Lokossa)	Public
Mono	Lokossa-Athiémè	HZ Lokossa	Public
Mono	Lokossa-Athiémè	Padre Pio Lokossa	Privé
Mono	Lokossa-Athiémè	CS Djondji-Zoume	Public
Mono	Lokossa-Athiémè	CS Ouedeme-Adja	Public
Mono	Lokossa-Athiémè	DI Dansihoue	Public
Oueme	Adjohoun-Bonou-Dangbo	CS Adjohoun	Public
Oueme	Adjohoun-Bonou-Dangbo	CS Goutin	Public
Oueme	Adjohoun-Bonou-Dangbo	HZ Adjohoun	Public
Oueme	Adjohoun-Bonou-Dangbo	CS Akpadanou	Public
Oueme	Adjohoun-Bonou-Dangbo	CS Houedo	Public
Oueme	Adjohoun-Bonou-Dangbo	CS Awonou	Public
Oueme	Adjohoun-Bonou-Dangbo	CS Agué Gbagodo	Public
Oueme	Adjohoun-Bonou-Dangbo	CS Azowlisse	Public
Oueme	Adjohoun-Bonou-Dangbo	CS Gbada	Public
Oueme	Adjohoun-Bonou-Dangbo	CS Gbekandji 1	Public

Oueme	Adjohoun-Bonou-Dangbo	CS Gbekandji 2	Public
Oueme	Adjohoun-Bonou-Dangbo	CS Houèda	Public
Oueme	Adjohoun-Bonou-Dangbo	Disp. St Dominique	Privé
Oueme	Adjohoun-Bonou-Dangbo	CS Deme	Public
Oueme	Adjohoun-Bonou-Dangbo	CS Gangban	Public
Oueme	Adjohoun-Bonou-Dangbo	CS Gogbo	Public
Oueme	Adjohoun-Bonou-Dangbo	Centre de Santé Communautaire de Kodé	Privé
Oueme	Adjohoun-Bonou-Dangbo	CS Kode	Public
Oueme	Adjohoun-Bonou-Dangbo	DI Gbannan	Public
Oueme	Adjohoun-Bonou-Dangbo	CS Togbota	Public
Oueme	Adjohoun-Bonou-Dangbo	CS Affame	Public
Oueme	Adjohoun-Bonou-Dangbo	St Raphaël	Privé
Oueme	Adjohoun-Bonou-Dangbo	CS Agbomahan	Public
Oueme	Adjohoun-Bonou-Dangbo	CS Atchonsa	Public
Oueme	Adjohoun-Bonou-Dangbo	CS Dogba-Hê	Public
Oueme	Adjohoun-Bonou-Dangbo	CS Bonou	Public
Oueme	Adjohoun-Bonou-Dangbo	CS Assrossa	Public
Oueme	Adjohoun-Bonou-Dangbo	CS Dame-Wogon	Public
Oueme	Adjohoun-Bonou-Dangbo	CS Allankpon	Public
Oueme	Adjohoun-Bonou-Dangbo	CS Hounvigue	Public
Oueme	Adjohoun-Bonou-Dangbo	CS Dangbo	Public
Oueme	Adjohoun-Bonou-Dangbo	H.AAR	Privé
Oueme	Adjohoun-Bonou-Dangbo	CS Dekin	Public
Oueme	Adjohoun-Bonou-Dangbo	CS Gbeko	Public
Oueme	Adjohoun-Bonou-Dangbo	CS Agonguè	Public
Oueme	Adjohoun-Bonou-Dangbo	CS Houedomey	Public
Oueme	Adjohoun-Bonou-Dangbo	CS Akpame	Public
Oueme	Adjohoun-Bonou-Dangbo	CS Djigbe (Hozin)	Public
Oueme	Adjohoun-Bonou-Dangbo	CS Hozin	Public
Oueme	Adjohoun-Bonou-Dangbo	CS Hetin-Sota	Public
Oueme	Adjohoun-Bonou-Dangbo	CS Kessounou	Public
Oueme	Adjohoun-Bonou-Dangbo	CS Humanitaire de soins Bon samaritain	Privé
Oueme	Adjohoun-Bonou-Dangbo	CS Zoungue	Public
Oueme	Adjohoun-Bonou-Dangbo	CS Zounta	Public
Oueme	Akpro-missérété-Avrankou-Adjarra	Clinique Finagnon	Privé

Oueme	Akpro-missérété-Avrankou-Adjarra	CS Adjarra 1	Public
Oueme	Akpro-missérété-Avrankou-Adjarra	CS Adjarra 2	Public
Oueme	Akpro-missérété-Avrankou-Adjarra	CS Aglogbe	Public
Oueme	Akpro-missérété-Avrankou-Adjarra	CS Honvie	Public
Oueme	Akpro-missérété-Avrankou-Adjarra	CS Malanhoui	Public
Oueme	Akpro-missérété-Avrankou-Adjarra	CS Mededjonou	Public
Oueme	Akpro-missérété-Avrankou-Adjarra	CS Tchakou	Public
Oueme	Akpro-missérété-Avrankou-Adjarra	CS Akpro-Misserete	Public
Oueme	Akpro-missérété-Avrankou-Adjarra	DI Prison Civile (Akpro Misserete)	Public
Oueme	Akpro-missérété-Avrankou-Adjarra	CS Agondozoun	Public
Oueme	Akpro-missérété-Avrankou-Adjarra	CS Gome-Sota	Public
Oueme	Akpro-missérété-Avrankou-Adjarra	Cab. Soins Sena	Privé
Oueme	Akpro-missérété-Avrankou-Adjarra	CS Katagon	Public
Oueme	Akpro-missérété-Avrankou-Adjarra	CS Ouiya	Public
Oueme	Akpro-missérété-Avrankou-Adjarra	CS Danto	Public
Oueme	Akpro-missérété-Avrankou-Adjarra	CS Vakou	Public
Oueme	Akpro-missérété-Avrankou-Adjarra	CS Kpanoukpade	Public
Oueme	Akpro-missérété-Avrankou-Adjarra	CS Zoungbome	Public
Oueme	Akpro-missérété-Avrankou-Adjarra	Cab. Soins La Madone (Atchoukpa)	Privé
Oueme	Akpro-missérété-Avrankou-Adjarra	CS Atchoukpa	Public
Oueme	Akpro-missérété-Avrankou-Adjarra	Cab. Soins Saint Robert	Privé
Oueme	Akpro-missérété-Avrankou-Adjarra	CS Avrankou	Public

Oueme	Akpro-missérété-Avrankou-Adjarra	CS Djomon	Public
Oueme	Akpro-missérété-Avrankou-Adjarra	CS Gbozounme	Public
Oueme	Akpro-missérété-Avrankou-Adjarra	CS Gbagla Ganfan	Public
Oueme	Akpro-missérété-Avrankou-Adjarra	CS Kouti	Public
Oueme	Akpro-missérété-Avrankou-Adjarra	CS Ouanho	Public
Oueme	Akpro-missérété-Avrankou-Adjarra	CS Sado	Public
Oueme	Porto-Novo-Sèmè-kpodji-Aguégués	CS Avagbodji	Public
Oueme	Porto-Novo-Sèmè-kpodji-Aguégués	CS Bembe	Public
Oueme	Porto-Novo-Sèmè-kpodji-Aguégués	CS Houédomey (Aguégués)	Public
Oueme	Porto-Novo-Sèmè-kpodji-Aguégués	CS Zoungame	Public
Oueme	Porto-Novo-Sèmè-kpodji-Aguégués	CS Akron	Public
Oueme	Porto-Novo-Sèmè-kpodji-Aguégués	Cabinet La Paix	Privé
Oueme	Porto-Novo-Sèmè-kpodji-Aguégués	CH St Samuel	Privé
Oueme	Porto-Novo-Sèmè-kpodji-Aguégués	Cité de Grace	Privé
Oueme	Porto-Novo-Sèmè-kpodji-Aguégués	Clinique La Pyramide	Privé
Oueme	Porto-Novo-Sèmè-kpodji-Aguégués	Clinique Saint Nicolas	Privé
Oueme	Porto-Novo-Sèmè-kpodji-Aguégués	CS Agbokou	Public
Oueme	Porto-Novo-Sèmè-kpodji-Aguégués	CS Attakè	Public
Oueme	Porto-Novo-Sèmè-kpodji-Aguégués	CS Djegan-Daho	Public
Oueme	Porto-Novo-Sèmè-kpodji-Aguégués	Disp St Luc	Privé
Oueme	Porto-Novo-Sèmè-kpodji-Aguégués	CHD Oueme	Public
Oueme	Porto-Novo-Sèmè-kpodji-Aguégués	Clinique Louis Pasteur	Privé

Oueme	Porto-Novo-Sèmè-kpodji-Aguégus	CMS Garnison	Privé
Oueme	Porto-Novo-Sèmè-kpodji-Aguégus	CS Foun-Foun	Public
Oueme	Porto-Novo-Sèmè-kpodji-Aguégus	CS Oganla	Public
Oueme	Porto-Novo-Sèmè-kpodji-Aguégus	CS Zebou	Public
Oueme	Porto-Novo-Sèmè-kpodji-Aguégus	Inf. Collège Notre Dame de Lourdes Porto-Novo	Public
Oueme	Porto-Novo-Sèmè-kpodji-Aguégus	Inf. ENS	Public
Oueme	Porto-Novo-Sèmè-kpodji-Aguégus	Infirmierie de l'INJEPS	Public
Oueme	Porto-Novo-Sèmè-kpodji-Aguégus	Clinique Bonne Espérance	Privé
Oueme	Porto-Novo-Sèmè-kpodji-Aguégus	Clinique Coopérative Hounsouko	Privé
Oueme	Porto-Novo-Sèmè-kpodji-Aguégus	Clinique Déo-Gratias	Privé
Oueme	Porto-Novo-Sèmè-kpodji-Aguégus	Clinique d'accouchement eutocique Saint Pierre	Privé
Oueme	Porto-Novo-Sèmè-kpodji-Aguégus	Clinique RAPHA	Privé
Oueme	Porto-Novo-Sèmè-kpodji-Aguégus	CS Djegan-Kpevi	Public
Oueme	Porto-Novo-Sèmè-kpodji-Aguégus	CS Houinmè	Public
Oueme	Porto-Novo-Sèmè-kpodji-Aguégus	CS Hounsouko	Public
Oueme	Porto-Novo-Sèmè-kpodji-Aguégus	Polycl. Bon Samaritain	Privé
Oueme	Porto-Novo-Sèmè-kpodji-Aguégus	ABPF OUEME	Privé
Oueme	Porto-Novo-Sèmè-kpodji-Aguégus	AHMADIYYA Porto-Novo	Privé
Oueme	Porto-Novo-Sèmè-kpodji-Aguégus	Clinique Biowa	Privé
Oueme	Porto-Novo-Sèmè-kpodji-Aguégus	Clinique Coopérative Ouando	Privé
Oueme	Porto-Novo-Sèmè-kpodji-Aguégus	CS Dowa	Public
Oueme	Porto-Novo-Sèmè-kpodji-Aguégus	CS Louho	Public

Oueme	Porto-Novo-Sèmè-kpodji-Aguégus	CS Ouando	Public
Oueme	Porto-Novo-Sèmè-kpodji-Aguégus	CS Tokpota	Public
Oueme	Porto-Novo-Sèmè-kpodji-Aguégus	Hopital El Fateh	Privé
Oueme	Porto-Novo-Sèmè-kpodji-Aguégus	Inf. Ecole des Sourds	Privé
Oueme	Porto-Novo-Sèmè-kpodji-Aguégus	Cliniques les Archanges	Privé
Oueme	Porto-Novo-Sèmè-kpodji-Aguégus	CS Agblangandan	Public
Oueme	Porto-Novo-Sèmè-kpodji-Aguégus	CS Sekandji	Public
Oueme	Porto-Novo-Sèmè-kpodji-Aguégus	CS Aholouyeme	Public
Oueme	Porto-Novo-Sèmè-kpodji-Aguégus	Cab. Soins St Vincent	Privé
Oueme	Porto-Novo-Sèmè-kpodji-Aguégus	CS Djregbe	Public
Oueme	Porto-Novo-Sèmè-kpodji-Aguégus	Centre Med. Concorde	Privé
Oueme	Porto-Novo-Sèmè-kpodji-Aguégus	Cabinet de Soins St Michel PK10	Privé
Oueme	Porto-Novo-Sèmè-kpodji-Aguégus	CS Djeffa	Public
Oueme	Porto-Novo-Sèmè-kpodji-Aguégus	CS Ekpe	Public
Oueme	Porto-Novo-Sèmè-kpodji-Aguégus	CS Tchonvi	Public
Oueme	Porto-Novo-Sèmè-kpodji-Aguégus	Clinique d'accouchement Aïdjèdo	Privé
Oueme	Porto-Novo-Sèmè-kpodji-Aguégus	Clinique d'accouchement Sainte Henriette	Privé
Oueme	Porto-Novo-Sèmè-kpodji-Aguégus	CS Seme-Kpodji	Public
Oueme	Porto-Novo-Sèmè-kpodji-Aguégus	The New Life	Privé
Oueme	Porto-Novo-Sèmè-kpodji-Aguégus	CS Krake	Public
Oueme	Porto-Novo-Sèmè-kpodji-Aguégus	CS Tohoue	Public
Plateau	Pobè-Kétou-Adja-ouère	CS Adja Ouere	Public
Plateau	Pobè-Kétou-Adja-ouère	CS Gbahouete	Public

Plateau	Pobè-Kétou-Adja-ouère	Cabinet Gnon-affodo	Privé
Plateau	Pobè-Kétou-Adja-ouère	Cabinet le Sauveteur	Privé
Plateau	Pobè-Kétou-Adja-ouère	Clinique Hosana	Privé
Plateau	Pobè-Kétou-Adja-ouère	Clinique Houénafa	Privé
Plateau	Pobè-Kétou-Adja-ouère	CS Ikpinle	Public
Plateau	Pobè-Kétou-Adja-ouère	CS Houedame	Public
Plateau	Pobè-Kétou-Adja-ouère	CS Abadago	Public
Plateau	Pobè-Kétou-Adja-ouère	CS Masse	Public
Plateau	Pobè-Kétou-Adja-ouère	CS Oko-Akare	Public
Plateau	Pobè-Kétou-Adja-ouère	CS Ologo	Public
Plateau	Pobè-Kétou-Adja-ouère	CS Logou	Public
Plateau	Pobè-Kétou-Adja-ouère	CS Tatonnoukon	Public
Plateau	Pobè-Kétou-Adja-ouère	CS Adakplame	Public
Plateau	Pobè-Kétou-Adja-ouère	CS Ewè	Public
Plateau	Pobè-Kétou-Adja-ouère	CS Effeoute	Public
Plateau	Pobè-Kétou-Adja-ouère	CS Idigny	Public
Plateau	Pobè-Kétou-Adja-ouère	CS Illara	Public
Plateau	Pobè-Kétou-Adja-ouère	CS Illikimou	Public
Plateau	Pobè-Kétou-Adja-ouère	Cab. Soins CS Mowodani	Privé
Plateau	Pobè-Kétou-Adja-ouère	CS Ayekou	Public
Plateau	Pobè-Kétou-Adja-ouère	CS Kpankou	Public
Plateau	Pobè-Kétou-Adja-ouère	Cab. Soins St Pierre	Privé
Plateau	Pobè-Kétou-Adja-ouère	CS Ketou I	Public
Plateau	Pobè-Kétou-Adja-ouère	CS Ketou II	Public
Plateau	Pobè-Kétou-Adja-ouère	CS Odometa	Public
Plateau	Pobè-Kétou-Adja-ouère	CS Okpometa	Public
Plateau	Pobè-Kétou-Adja-ouère	CS Omou	Public
Plateau	Pobè-Kétou-Adja-ouère	Cab de soins Etoile de l'Orient	Privé
Plateau	Pobè-Kétou-Adja-ouère	CS Ahoyeye	Public
Plateau	Pobè-Kétou-Adja-ouère	CS Igana	Public
Plateau	Pobè-Kétou-Adja-ouère	CS Issaba	Public
Plateau	Pobè-Kétou-Adja-ouère	CS Onigbolo	Public
Plateau	Pobè-Kétou-Adja-ouère	Cab. Soins St Paul	Privé
Plateau	Pobè-Kétou-Adja-ouère	Clinique All Amal	Privé
Plateau	Pobè-Kétou-Adja-ouère	CS Akouho	Public
Plateau	Pobè-Kétou-Adja-ouère	HZ Pobe	Public
Plateau	Pobè-Kétou-Adja-ouère	CS Towe	Public

Plateau	Sakété-Ifangni	CS Akadja	Public
Plateau	Sakété-Ifangni	CS Banigbe (Ifangni)	Public
Plateau	Sakété-Ifangni	CS Doke	Public
Plateau	Sakété-Ifangni	CSH Sèdo	Privé
Plateau	Sakété-Ifangni	CS Daagbe	Public
Plateau	Sakété-Ifangni	CS Djegou Djedje	Public
Plateau	Sakété-Ifangni	Clinique Mahudjro	Privé
Plateau	Sakété-Ifangni	CS Gbokoutou	Public
Plateau	Sakété-Ifangni	CS Ifangni	Public
Plateau	Sakété-Ifangni	CS Iguillanhoun	Public
Plateau	Sakété-Ifangni	CS Ita-Soumba	Public
Plateau	Sakété-Ifangni	CS Ko-koumolou	Public
Plateau	Sakété-Ifangni	CS Lagbe	Public
Plateau	Sakété-Ifangni	CS Tchaada	Public
Plateau	Sakété-Ifangni	CS Ikpedjile	Public
Plateau	Sakété-Ifangni	CS Igba	Public
Plateau	Sakété-Ifangni	CS Itadjebou	Public
Plateau	Sakété-Ifangni	CS Sakete 1	Public
Plateau	Sakété-Ifangni	HZ Sakete	Public
Plateau	Sakété-Ifangni	CS Sakete 2	Public
Plateau	Sakété-Ifangni	CS Ayidjedo	Public
Plateau	Sakété-Ifangni	CS Takon	Public
Plateau	Sakété-Ifangni	Cab. Soins Deo Gracias (Yoko)	Privé
Plateau	Sakété-Ifangni	CS Yoko	Public
Zou	Bohicon-Za-kpota-Zogbodomey	CS Avogbana	Public
Zou	Bohicon-Za-kpota-Zogbodomey	Cab. Soins Fidelitas	Privé
Zou	Bohicon-Za-kpota-Zogbodomey	Clinique Sanitas	Privé
Zou	Bohicon-Za-kpota-Zogbodomey	CS Bohicon I	Public
Zou	Bohicon-Za-kpota-Zogbodomey	Cab. Soins Deo Gratias	Privé
Zou	Bohicon-Za-kpota-Zogbodomey	Cab. Soins Grace A Jesus	Privé
Zou	Bohicon-Za-kpota-Zogbodomey	Cab. Soins la Colombe (Bohicon)	Privé
Zou	Bohicon-Za-kpota-Zogbodomey	Cabinet de Soins Saint Augustin	Privé
Zou	Bohicon-Za-kpota-Zogbodomey	CS Bohicon II	Public
Zou	Bohicon-Za-kpota-Zogbodomey	CS Gnidjazoun	Public
Zou	Bohicon-Za-kpota-Zogbodomey	CS Lissezoun	Public
Zou	Bohicon-Za-kpota-Zogbodomey	CS Ouassaho	Public
Zou	Bohicon-Za-kpota-Zogbodomey	CS Passagon	Public

Zou	Bohicon-Za-kpota-Zogbodomey	CS Saclo	Public
Zou	Bohicon-Za-kpota-Zogbodomey	CS Sodohomè	Public
Zou	Bohicon-Za-kpota-Zogbodomey	CS Allahe	Public
Zou	Bohicon-Za-kpota-Zogbodomey	MI Zaxla	Public
Zou	Bohicon-Za-kpota-Zogbodomey	CS Assanlin	Public
Zou	Bohicon-Za-kpota-Zogbodomey	MI Kpolokoue	Public
Zou	Bohicon-Za-kpota-Zogbodomey	MI Zounzonme	Public
Zou	Bohicon-Za-kpota-Zogbodomey	CS Houngome	Public
Zou	Bohicon-Za-kpota-Zogbodomey	CS Kpakpame	Public
Zou	Bohicon-Za-kpota-Zogbodomey	CS Kpozoun	Public
Zou	Bohicon-Za-kpota-Zogbodomey	CS Zakpota	Public
Zou	Bohicon-Za-kpota-Zogbodomey	MI Adjinagon	Public
Zou	Bohicon-Za-kpota-Zogbodomey	Clinique d'Accouchement Fifamè (Tanta)	Privé
Zou	Bohicon-Za-kpota-Zogbodomey	CS Za-Tanta	Public
Zou	Bohicon-Za-kpota-Zogbodomey	CS Tindji	Public
Zou	Bohicon-Za-kpota-Zogbodomey	CS Akiza	Public
Zou	Bohicon-Za-kpota-Zogbodomey	CS Avlame	Public
Zou	Bohicon-Za-kpota-Zogbodomey	CS Cana	Public
Zou	Bohicon-Za-kpota-Zogbodomey	MI Zoungbo Bogon	Public
Zou	Bohicon-Za-kpota-Zogbodomey	CS Dome	Public
Zou	Bohicon-Za-kpota-Zogbodomey	CS Koussoukpa	Public
Zou	Bohicon-Za-kpota-Zogbodomey	MI Deme	Public
Zou	Bohicon-Za-kpota-Zogbodomey	CS Kpokissa	Public
Zou	Bohicon-Za-kpota-Zogbodomey	CS Massi	Public
Zou	Bohicon-Za-kpota-Zogbodomey	CS Zogbodome	Public
Zou	Bohicon-Za-kpota-Zogbodomey	CS Zoukou	Public
Zou	Covè-Zagnanado-Ouinhi	Cabinet de Soins Infirmiers MAISON DE LA GRACE	Privé
Zou	Covè-Zagnanado-Ouinhi	DI Hounso	Public
Zou	Covè-Zagnanado-Ouinhi	Cab. Soins Csvh Sainte Anne	Privé
Zou	Covè-Zagnanado-Ouinhi	Cab. Soins le Défi	Privé
Zou	Covè-Zagnanado-Ouinhi	CS Covè	Public
Zou	Covè-Zagnanado-Ouinhi	HZ Cove	Public
Zou	Covè-Zagnanado-Ouinhi	CS Lainta Cogbé	Public
Zou	Covè-Zagnanado-Ouinhi	CS Naogon	Public
Zou	Covè-Zagnanado-Ouinhi	CS Dasso	Public
Zou	Covè-Zagnanado-Ouinhi	Cab.St Michel (Zoungo)	Privé

Zou	Covè-Zagnanado-Ouinhi	CS Ouinhi	Public
Zou	Covè-Zagnanado-Ouinhi	CS Sagon	Public
Zou	Covè-Zagnanado-Ouinhi	CS St Joseph de Sagon	Privé
Zou	Covè-Zagnanado-Ouinhi	MI Aizè	Public
Zou	Covè-Zagnanado-Ouinhi	CS Tohoues	Public
Zou	Covè-Zagnanado-Ouinhi	CS Agonlin-Houegbo	Public
Zou	Covè-Zagnanado-Ouinhi	CS Baname	Public
Zou	Covè-Zagnanado-Ouinhi	MI Gossoé	Public
Zou	Covè-Zagnanado-Ouinhi	CS Don-Tan	Public
Zou	Covè-Zagnanado-Ouinhi	CS Dovi-Dove	Public
Zou	Covè-Zagnanado-Ouinhi	MI Dovi Zounnou	Public
Zou	Covè-Zagnanado-Ouinhi	CS Kpedekpo	Public
Zou	Covè-Zagnanado-Ouinhi	CS Zagnannado	Public
Zou	Covè-Zagnanado-Ouinhi	Hop Gbemontin	Privé
Zou	Djidja-Abomey-Agbangnizoun	CS Agbokpa	Public
Zou	Djidja-Abomey-Agbangnizoun	CS Detohou	Public
Zou	Djidja-Abomey-Agbangnizoun	CHD Zou	Public
Zou	Djidja-Abomey-Agbangnizoun	Clinique Coopérative Abomey	Privé
Zou	Djidja-Abomey-Agbangnizoun	CS Djegbe (Abomey)	Public
Zou	Djidja-Abomey-Agbangnizoun	CS Hounli	Public
Zou	Djidja-Abomey-Agbangnizoun	Saint Enfant Jésus	Privé
Zou	Djidja-Abomey-Agbangnizoun	MI Sehoun	Public
Zou	Djidja-Abomey-Agbangnizoun	Cab. Soins Ho Zongo	Privé
Zou	Djidja-Abomey-Agbangnizoun	Cab. Soins Sedami	Privé
Zou	Djidja-Abomey-Agbangnizoun	Clinique Ste Denise	Privé
Zou	Djidja-Abomey-Agbangnizoun	CS Vidole	Public
Zou	Djidja-Abomey-Agbangnizoun	MI Adandokpodji	Public
Zou	Djidja-Abomey-Agbangnizoun	Cab. Soins Dilly Cotcho	Privé
Zou	Djidja-Abomey-Agbangnizoun	CS Zounzonme	Public
Zou	Djidja-Abomey-Agbangnizoun	CS Adanhondjigon	Public
Zou	Djidja-Abomey-Agbangnizoun	CS Adingnigon	Public
Zou	Djidja-Abomey-Agbangnizoun	CS Agbangnizoun	Public
Zou	Djidja-Abomey-Agbangnizoun	CS Kinta	Public
Zou	Djidja-Abomey-Agbangnizoun	CS Lissazounme	Public
Zou	Djidja-Abomey-Agbangnizoun	MI Sahe	Public
Zou	Djidja-Abomey-Agbangnizoun	MI Sinwe-Kpota	Public
Zou	Djidja-Abomey-Agbangnizoun	CS Sinwe-Hounto	Public

Zou	Djidja-Abomey-Agbangnizoun	CS Tanve	Public
Zou	Djidja-Abomey-Agbangnizoun	Disp St Camille	Privé
Zou	Djidja-Abomey-Agbangnizoun	CS Kpoto	Public
Zou	Djidja-Abomey-Agbangnizoun	CS Agondji	Public
Zou	Djidja-Abomey-Agbangnizoun	CS Agouna	Public
Zou	Djidja-Abomey-Agbangnizoun	CS Dan	Public
Zou	Djidja-Abomey-Agbangnizoun	CS Djidja	Public
Zou	Djidja-Abomey-Agbangnizoun	MI Dohouime	Public
Zou	Djidja-Abomey-Agbangnizoun	CS Gobaix	Public
Zou	Djidja-Abomey-Agbangnizoun	CS Monsourou	Public
Zou	Djidja-Abomey-Agbangnizoun	CS Mougnon	Public
Zou	Djidja-Abomey-Agbangnizoun	HZ Djidja	Public
Zou	Djidja-Abomey-Agbangnizoun	CS Oumgbega	Public
Zou	Djidja-Abomey-Agbangnizoun	CS Outo	Public
Zou	Djidja-Abomey-Agbangnizoun	CS Setto	Public

## ANNEXE 3 : LISTE ET MODE DE CALCUL DES INDICATEURS

---

### I- RESSOURCES SANITAIRES

✎ *Nombre d'habitants par formation sanitaire*

$$\frac{\text{Population de la région géographique}}{\text{Nombre de formations sanitaires de la région}}$$

✎ *Nombre d'habitants par lit d'hospitalisation*

$$\frac{\text{Population de la région géographique}}{\text{Nombre de lits d'hospitalisation dans la région}}$$

✎ *Nombre FAP par lit de maternité*

$$\frac{\text{Nombre de Femmes en Âge de Procréer}}{\text{Nombre de lits de maternité}}$$

**Utilité** : les indicateurs des infrastructures sanitaires permettent de connaître le nombre d'habitants attendus par formation sanitaire, par lit d'hospitalisation et le nombre de femmes en âge de procréer attendues par lit de maternité.

✎ *Nombre d'habitants par médecin*

$$\frac{\text{Population totale}}{\text{Nombre de médecins}}$$

✎ *Nombre d'habitants par infirmier*

$$\frac{\text{Population totale}}{\text{Nombre d'infirmiers}}$$

✎ *Nombre de femmes en âge de procréer par sage-femme*

$$\frac{\text{Effectif des femmes en âge de procréer}}{\text{Nombre de sages-femmes}}$$



✎ **Nombre d'habitants par technicien de laboratoire**

$$\frac{\text{Population totale}}{\text{Nombre de techniciens de labo}}$$

**Utilité :** les indicateurs des ressources humaines permettent de mesurer le degré d'équité dans la répartition du personnel de la santé

✎ **Taux de recouvrement**

$$\frac{\text{Recettes totales}}{\text{Dépenses totales}}$$

**Utilité :** Le taux de recouvrement permet de mesurer la viabilité de la formation sanitaire considérée.

✎ **Marge bénéficiaire**

$$\frac{\text{Recettes totales}}{\text{Coût des médicaments et des outils}}$$

**Utilité :** la marge bénéficiaire permet d'apprécier le coût des prestations par rapport au coût des médicaments et outils.

✎ **Coût moyen par cas**

$$\frac{\text{Coût des médicaments et outils}}{\text{Nombre de cas}}$$

**Utilité :** le coût moyen par cas permet de connaître à combien revient une consultation pour la formation sanitaire.

✎ **Recette moyenne par cas**

$$\frac{\text{Recette totale}}{\text{Nombre de cas}}$$

**Utilité :** Évalue combien coûte une consultation au patient

## II – OFFRE DE SOINS ET RECHERCHE EN SANTE

### ✎ **Nombre total de nouveaux cas (NC) pour toutes maladies confondues**

C'est la somme des nouveaux cas de toutes les maladies des relevés épidémiologiques mensuels de l'année.

- Renseigne sur l'utilisation du service, permet de prévoir les ressources ; utiles pour gérer le service et ses ressources.

### ✎ **Nombre de NC par pathologie**

Il renseigne sur l'importance de chaque pathologie dans l'activité du service ; permet de classer les pathologies par ordre de fréquence et d'apprécier le profil épidémiologique des patients et de connaître les pathologies principales. Il permet également de :

- Établir des priorités,
- Adapter le service et les stratégies à la demande,
- Surveiller la survenue d'épidémie.

### ✎ **Pourcentage des principales pathologies**

$$\frac{\text{NC de la pathologie} \times 100}{\text{Nbre total de NC}}$$

- Il renseigne sur l'importance de chaque pathologie dans l'activité du service ; permet de classer les pathologies par ordre de fréquence relative et d'apprécier le profil épidémiologique des patients.

### ✎ **Létalité**

$$\frac{\text{Nbre de décès d'une maladie pendant l'année} \times 100}{\text{Nbre total de NC de la maladie dans l'année}}$$

La létalité permet de suivre la qualité de la prise en charge curative des cas au sein d'une structure sanitaire.

### ✎ **Létalité hospitalière du paludisme**

$$\frac{\text{Nbre de décès dû au paludisme pendant l'année} \times 100}{\text{Nbre total de NC de paludisme grave dans l'année}}$$

### 🔗 ***Incidence***

**Nbre de NC X 1000**

Population cible

L'incidence renseigne sur la rapidité avec laquelle une maladie ou une infection s'étend dans une population.

L'incidence permet d'évaluer les ressources nécessaires pour la prise en charge des cas.

### 🔗 ***Prévalence***

**N. Cas + Anciens Cas d'une maladie X 1000**

Population cible

Prévalence instantanée : à un moment donné ;

Prévalence de période.

Ce paramètre renseigne sur l'importance d'une maladie ou d'une infection dans une population à un moment donné.

### 🔗 ***Durée moyenne de séjour par an***

**Journées d'hospitalisation effective par an (JHE) durant l'année**

Nombre total d'hospitalisés

Cet indicateur peut être calculé : par structure sanitaire ou par service ;  
Il renseigne sur la gravité des pathologies, la qualité des soins.

### 🔗 ***Taux d'occupation des lits par an***

**Journées d'hospitalisation effective par an (JHE) X 100**

Journées d'hospitalisation potentielle par an (JHP)

**JHE = journées totales d'hospitalisation des malades**

JHP = Nombre de lits X 365 jours

Cet indicateur renseigne sur :

- Le fonctionnement d'un hôpital ;
- L'utilisation des services ;

- la charge de travail.

✂ ***Taux de fréquentation***

$$\frac{\text{Nb de nouveaux cas durant l'année} \times 100}{\text{Population cible}}$$

✂ ***Taux de fréquentation des services de santé***

$$\frac{\text{Nouveaux cas / an}}{\text{Population cible}}$$

✂ ***Taux de fréquentation par groupe d'âge***

$$\frac{\text{Nouveaux cas / groupe d'âge / an}}{\text{Population cible}}$$

Il est une mesure de l'importance du recours aux services par la population. En prenant en compte la taille de la population de la zone de responsabilité, il permet la comparaison de plusieurs situations. Pour un même service, il permet d'apprécier ses progrès ou ses difficultés dans le temps. Ils renseignent sur l'utilisation des services disponibles.

### III - ACTIVITES DE SANTE MATERNELLE ET INFANTILE DANS LES FORMATIONS SANITAIRES

✂ ***Taux de couverture des consultations chez les femmes de 15-49 ans***

#### A - Prénatales

$$\frac{\text{Nouvelles consultantes} \times 100}{\text{Grossesses attendues}}$$

#### B- Postnatales

$$\frac{\text{Nouvelles consultantes} \times 100}{\text{Naissances attendues}}$$

✂ ***Taux de couverture des consultations des enfants de 0 à 35 mois***

**C - Enfants de 0 - 11 mois**

$$\frac{\text{Nouveaux consultants} \times 100}{\text{Population 0-11 mois}}$$

**D - Enfants de 12-35 mois**

$$\frac{\text{Nouveaux consultants} \times 100}{\text{Population 12-35 mois}}$$

Tous ces taux de couverture renseignent sur l'utilisation des services offerts à la population  
(Accessibilité, acceptabilité, disponibilité des services)

✂ ***Taux d'accouchement en institution***

$$\frac{\text{Nbre total d'accouchements} \times 100}{\text{Naissances attendues}}$$

✂ ***Ratio de mortalité maternelle intra-hospitalière pour 100000 naissances vivantes***

$$\frac{\text{Nbre de décès maternels intra-hospitaliers} \times 100.000}{\text{Naissances vivantes}}$$

✂ ***Taux de mortalité néonatale précoce***

$$\frac{\text{Nbre de décès d'enfants} < 7j \times 1000}{\text{Naissances vivantes}}$$

✂ ***Ratio de mortalité périnatale***

$$\frac{(\text{Décès d'enfants} < 7j + \text{morts-nés}) \times 1000}{\text{Naissances vivantes}}$$

✎ ***Taux de mortalité périnatale***

$$\frac{(\text{Décès d'enfants} < 7\text{j} + \text{mort-nés}) \times 1000}{\text{Naissances vivantes} + \text{mort-nés}}$$

✎ ***Taux d'utilisation des méthodes contraceptives***

$$\frac{\text{Nbre d'utilisatrices (nouvelles + anciennes) toutes méthodes modernes} \times 100}{\text{F A P - grossesses attendues}}$$

✎ ***Taux de couverture vaccinale par antigène***

$$\frac{\text{Nbre d'enfants vaccinés par antigène spécifique} \times 100}{\text{Population cible}}$$

**Pour les enfants de 0-11 mois : BCG – Penta3 – VAR-VAA**

**Pour les femmes de 15-49 ans : VAT**